

ОПИСАНИЕ МЕСТОПОЛОЖЕНИЯ ГРАНИЦ

Зона сельскохозяйственного использования (Си)

(наименование объекта, местоположение границ которого описано (далее - объект))

Раздел 1

Сведения об объекте		
№ п/п	Характеристики объекта	Описание характеристик
1	2	3
1.	Местоположение объекта	Новосибирская область, Новосибирский район, Станционный сельсовет
2.	Площадь объекта +/- величина погрешности определения площади (Р +/- Дельта Р)	57412290 +/- 26520 м ²
3.	Иные характеристики объекта	<p>Основные виды разрешенного использования: Сельскохозяйственное использование (1.0) Растениеводство (1.1) Выращивание зерновых и иных сельскохозяйственных культур (1.2) Овощеводство (1.3) Выращивание тонирующих, лекарственных, цветочных культур (1.4) Садоводство (1.5) Выращивание льна и конопли (1.6) Животноводство (1.7) Скотоводство (1.8) Звероводство (1.9) Птицеводство (1.10) Свиноводство (1.11) Пчеловодство (1.12) Рыбоводство (1.13) Научное обеспечение сельского хозяйства (1.14) Хранение и переработка сельскохозяйственной продукции (1.15) Ведение личного подсобного хозяйства на полевых участках (1.16) Питомники (1.17) Обеспечение сельскохозяйственного производства (1.18) Сенокошение (1.19) Выпас сельскохозяйственных животных (1.20)</p> <p>Условно разрешенное использование: Не устанавливается</p> <p>Вспомогательные виды разрешенного использования: Не устанавливается</p> <p>Предельные (минимальные и (или) максимальные) размеры земельных участков: - предельный размер земельного участка: минимальный – 0,05 га, максимальный – 500,0 га.</p>

Раздел 2

Сведения о местоположении границ объекта

1. Система координат МСК НСО, зона 4

2. Сведения о характерных точках границ объекта

Обозначение характерных точек части границы	Координаты, м		Метод определения координат характерной точки	Средняя квадратическая погрешность положения характерной точки (Mt), м	Описание обозначения точки на местности (при наличии)
	X	Y			
1	2	3	4	5	6
Си-1					
1	501160.20	4210224.24	Картометрический метод	1.00	Закрепление отсутствует
2	501160.20	4210224.25	Картометрический метод	1.00	Закрепление отсутствует
3	501190.55	4210276.30	Картометрический метод	1.00	Закрепление отсутствует
4	501163.40	4210315.62	Картометрический метод	1.00	Закрепление отсутствует
5	501161.03	4210319.05	Картометрический метод	1.00	Закрепление отсутствует
6	501147.94	4210338.02	Картометрический метод	1.00	Закрепление отсутствует
7	501138.04	4210352.35	Картометрический метод	1.00	Закрепление отсутствует
8	501085.38	4210387.51	Картометрический метод	1.00	Закрепление отсутствует
9	501107.81	4210421.37	Картометрический метод	1.00	Закрепление отсутствует
10	501110.97	4210426.14	Картометрический метод	1.00	Закрепление отсутствует
11	501115.07	4210432.33	Картометрический метод	1.00	Закрепление отсутствует
12	501115.22	4210432.55	Картометрический метод	1.00	Закрепление отсутствует
13	501128.50	4210452.60	Картометрический метод	1.00	Закрепление отсутствует
14	501140.55	4210470.78	Картометрический метод	1.00	Закрепление отсутствует
15	501148.05	4210482.15	Картометрический метод	1.00	Закрепление отсутствует
16	501160.35	4210500.70	Картометрический метод	1.00	Закрепление отсутствует

2. Сведения о характерных точках границ объекта					
Обозначение характерных точек части границы	Координаты, м		Метод определения координат характерной точки	Средняя квадратическая погрешность положения характерной точки (Mt), м	Описание обозначения точки на местности (при наличии)
	X	Y			
1	2	3	4	5	6
17	501165.16	4210507.93	Картометрический метод	1.00	Закрепление отсутствует
18	501172.95	4210519.68	Картометрический метод	1.00	Закрепление отсутствует
19	501172.95	4210519.70	Картометрический метод	1.00	Закрепление отсутствует
20	501178.43	4210527.95	Картометрический метод	1.00	Закрепление отсутствует
21	501191.94	4210548.35	Картометрический метод	1.00	Закрепление отсутствует
22	501198.95	4210558.96	Картометрический метод	1.00	Закрепление отсутствует
23	501211.48	4210577.85	Картометрический метод	1.00	Закрепление отсутствует
24	501217.26	4210586.56	Картометрический метод	1.00	Закрепление отсутствует
25	501226.29	4210600.19	Картометрический метод	1.00	Закрепление отсутствует
26	501233.60	4210611.21	Картометрический метод	1.00	Закрепление отсутствует
27	501234.59	4210612.72	Картометрический метод	1.00	Закрепление отсутствует
28	501234.81	4210613.05	Картометрический метод	1.00	Закрепление отсутствует
29	501239.86	4210620.66	Картометрический метод	1.00	Закрепление отсутствует
30	501255.12	4210643.69	Картометрический метод	1.00	Закрепление отсутствует
31	501255.10	4210643.70	Картометрический метод	1.00	Закрепление отсутствует
32	501269.94	4210666.07	Картометрический метод	1.00	Закрепление отсутствует
33	501270.54	4210666.99	Картометрический метод	1.00	Закрепление отсутствует
34	501272.74	4210670.30	Картометрический метод	1.00	Закрепление отсутствует
35	501273.36	4210671.23	Картометрический метод	1.00	Закрепление отсутствует
36	501287.69	4210692.86	Картометрический метод	1.00	Закрепление отсутствует
37	501295.36	4210685.83	Картометрический метод	1.00	Закрепление отсутствует
38	501299.46	4210682.07	Картометрический метод	1.00	Закрепление отсутствует
39	501313.90	4210668.85	Картометрический метод	1.00	Закрепление отсутствует
40	501340.16	4210644.76	Картометрический метод	1.00	Закрепление отсутствует
41	501387.56	4210601.32	Картометрический метод	1.00	Закрепление отсутствует
42	501396.14	4210615.48	Картометрический метод	1.00	Закрепление отсутствует

2. Сведения о характерных точках границ объекта					
Обозначение характерных точек части границы	Координаты, м		Метод определения координат характерной точки	Средняя квадратическая погрешность положения характерной точки (Mt), м	Описание обозначения точки на местности (при наличии)
	X	Y			
1	2	3	4	5	6
43	501412.89	4210643.22	Картометрический метод	1.00	Закрепление отсутствует
44	501479.95	4210636.00	Картометрический метод	1.00	Закрепление отсутствует
45	501479.95	4210635.98	Картометрический метод	1.00	Закрепление отсутствует
46	501599.15	4210623.12	Картометрический метод	1.00	Закрепление отсутствует
47	501620.49	4210759.82	Картометрический метод	1.00	Закрепление отсутствует
48	501640.23	4210809.71	Картометрический метод	1.00	Закрепление отсутствует
49	501650.53	4210824.48	Картометрический метод	1.00	Закрепление отсутствует
50	501676.10	4210926.15	Картометрический метод	1.00	Закрепление отсутствует
51	501710.02	4210981.54	Картометрический метод	1.00	Закрепление отсутствует
52	501703.56	4210982.92	Картометрический метод	1.00	Закрепление отсутствует
53	501701.66	4210983.33	Картометрический метод	1.00	Закрепление отсутствует
54	501701.66	4210983.33	Картометрический метод	1.00	Закрепление отсутствует
55	501692.35	4210985.31	Картометрический метод	1.00	Закрепление отсутствует
56	501685.47	4210990.74	Картометрический метод	1.00	Закрепление отсутствует
57	501685.48	4210990.76	Картометрический метод	1.00	Закрепление отсутствует
58	501685.47	4210990.76	Картометрический метод	1.00	Закрепление отсутствует
59	501687.96	4210998.28	Картометрический метод	1.00	Закрепление отсутствует
60	501687.95	4210998.30	Картометрический метод	1.00	Закрепление отсутствует
61	501685.45	4210990.74	Картометрический метод	1.00	Закрепление отсутствует
62	501676.30	4210963.00	Картометрический метод	1.00	Закрепление отсутствует
63	501610.40	4210945.06	Картометрический метод	1.00	Закрепление отсутствует
64	501595.75	4211023.90	Картометрический метод	1.00	Закрепление отсутствует
65	501595.74	4211023.90	Картометрический метод	1.00	Закрепление отсутствует
66	501595.75	4211023.88	Картометрический метод	1.00	Закрепление отсутствует
67	501568.46	4211029.08	Картометрический метод	1.00	Закрепление отсутствует
68	501519.01	4211037.04	Картометрический метод	1.00	Закрепление отсутствует

2. Сведения о характерных точках границ объекта					
Обозначение характерных точек части границы	Координаты, м		Метод определения координат характерной точки	Средняя квадратическая погрешность положения характерной точки (Mt), м	Описание обозначения точки на местности (при наличии)
	X	Y			
1	2	3	4	5	6
69	501364.17	4211098.29	Картометрический метод	1.00	Закрепление отсутствует
70	501348.75	4211104.39	Картометрический метод	1.00	Закрепление отсутствует
71	501348.75	4211104.40	Картометрический метод	1.00	Закрепление отсутствует
72	501352.51	4211125.30	Картометрический метод	1.00	Закрепление отсутствует
73	501363.10	4211182.35	Картометрический метод	1.00	Закрепление отсутствует
74	501362.82	4211182.40	Картометрический метод	1.00	Закрепление отсутствует
75	501352.30	4211184.60	Картометрический метод	1.00	Закрепление отсутствует
76	501353.35	4211190.01	Картометрический метод	1.00	Закрепление отсутствует
77	501354.14	4211194.13	Картометрический метод	1.00	Закрепление отсутствует
78	501357.53	4211213.64	Картометрический метод	1.00	Закрепление отсутствует
79	501361.75	4211238.00	Картометрический метод	1.00	Закрепление отсутствует
80	501362.85	4211242.06	Картометрический метод	1.00	Закрепление отсутствует
81	501365.58	4211251.96	Картометрический метод	1.00	Закрепление отсутствует
82	501332.06	4211253.20	Картометрический метод	1.00	Закрепление отсутствует
83	501283.55	4211252.20	Картометрический метод	1.00	Закрепление отсутствует
84	501283.31	4211239.30	Картометрический метод	1.00	Закрепление отсутствует
85	501282.35	4211188.25	Картометрический метод	1.00	Закрепление отсутствует
86	501278.75	4211151.65	Картометрический метод	1.00	Закрепление отсутствует
87	501277.75	4211132.07	Картометрический метод	1.00	Закрепление отсутствует
88	501277.74	4211132.07	Картометрический метод	1.00	Закрепление отсутствует
89	501253.85	4211124.86	Картометрический метод	1.00	Закрепление отсутствует
90	501252.30	4211116.87	Картометрический метод	1.00	Закрепление отсутствует
91	501248.70	4211110.71	Картометрический метод	1.00	Закрепление отсутствует
92	501248.47	4211110.33	Картометрический метод	1.00	Закрепление отсутствует
93	501246.26	4211106.56	Картометрический метод	1.00	Закрепление отсутствует
94	501235.41	4211091.45	Картометрический метод	1.00	Закрепление отсутствует

2. Сведения о характерных точках границ объекта					
Обозначение характерных точек части границы	Координаты, м		Метод определения координат характерной точки	Средняя квадратическая погрешность положения характерной точки (Mt), м	Описание обозначения точки на местности (при наличии)
	X	Y			
1	2	3	4	5	6
95	501229.82	4211088.72	Картометрический метод	1.00	Закрепление отсутствует
96	501224.24	4211086.00	Картометрический метод	1.00	Закрепление отсутствует
97	501212.88	4211088.30	Картометрический метод	1.00	Закрепление отсутствует
98	501197.39	4211097.22	Картометрический метод	1.00	Закрепление отсутствует
99	501191.96	4211104.47	Картометрический метод	1.00	Закрепление отсутствует
100	501191.95	4211104.48	Картометрический метод	1.00	Закрепление отсутствует
101	501183.13	4211116.24	Картометрический метод	1.00	Закрепление отсутствует
102	501150.66	4211134.12	Картометрический метод	1.00	Закрепление отсутствует
103	501089.93	4211150.39	Картометрический метод	1.00	Закрепление отсутствует
104	501074.67	4211155.98	Картометрический метод	1.00	Закрепление отсутствует
105	500941.49	4211167.79	Картометрический метод	1.00	Закрепление отсутствует
106	500939.89	4211167.93	Картометрический метод	1.00	Закрепление отсутствует
107	500861.17	4211174.91	Картометрический метод	1.00	Закрепление отсутствует
108	500827.35	4211176.57	Картометрический метод	1.00	Закрепление отсутствует
109	500815.42	4211184.89	Картометрический метод	1.00	Закрепление отсутствует
110	500809.45	4211189.05	Картометрический метод	1.00	Закрепление отсутствует
111	500805.50	4211193.52	Картометрический метод	1.00	Закрепление отсутствует
112	500793.77	4211206.81	Картометрический метод	1.00	Закрепление отсутствует
113	500773.60	4211235.44	Картометрический метод	1.00	Закрепление отсутствует
114	500743.73	4211258.53	Картометрический метод	1.00	Закрепление отсутствует
115	500691.58	4211271.54	Картометрический метод	1.00	Закрепление отсутствует
116	500675.56	4211288.91	Картометрический метод	1.00	Закрепление отсутствует
117	500665.96	4211320.48	Картометрический метод	1.00	Закрепление отсутствует
118	500667.31	4211329.65	Картометрический метод	1.00	Закрепление отсутствует
119	500710.20	4211322.05	Картометрический метод	1.00	Закрепление отсутствует
120	500727.78	4211318.93	Картометрический метод	1.00	Закрепление отсутствует

2. Сведения о характерных точках границ объекта					
Обозначение характерных точек части границы	Координаты, м		Метод определения координат характерной точки	Средняя квадратическая погрешность положения характерной точки (Mt), м	Описание обозначения точки на местности (при наличии)
	X	Y			
1	2	3	4	5	6
121	500785.82	4211308.63	Картометрический метод	1.00	Закрепление отсутствует
122	500880.57	4211300.12	Картометрический метод	1.00	Закрепление отсутствует
123	500893.50	4211347.70	Картометрический метод	1.00	Закрепление отсутствует
124	500910.79	4211374.79	Картометрический метод	1.00	Закрепление отсутствует
125	500923.16	4211412.60	Картометрический метод	1.00	Закрепление отсутствует
126	500923.16	4211412.61	Картометрический метод	1.00	Закрепление отсутствует
127	501249.77	4211383.92	Картометрический метод	1.00	Закрепление отсутствует
128	501255.78	4211383.86	Картометрический метод	1.00	Закрепление отсутствует
129	501579.01	4211380.81	Картометрический метод	1.00	Закрепление отсутствует
130	501579.00	4211380.80	Картометрический метод	1.00	Закрепление отсутствует
131	501579.00	4211380.80	Картометрический метод	1.00	Закрепление отсутствует
132	501562.85	4211327.90	Картометрический метод	1.00	Закрепление отсутствует
133	501558.55	4211319.40	Картометрический метод	1.00	Закрепление отсутствует
134	501560.04	4211312.57	Картометрический метод	1.00	Закрепление отсутствует
135	501560.05	4211312.55	Картометрический метод	1.00	Закрепление отсутствует
136	501505.60	4211316.55	Картометрический метод	1.00	Закрепление отсутствует
137	501484.95	4211309.95	Картометрический метод	1.00	Закрепление отсутствует
138	501484.94	4211309.95	Картометрический метод	1.00	Закрепление отсутствует
139	501481.90	4211289.55	Картометрический метод	1.00	Закрепление отсутствует
140	501548.24	4211286.24	Картометрический метод	1.00	Закрепление отсутствует
141	501546.82	4211272.04	Картометрический метод	1.00	Закрепление отсутствует
142	501564.94	4211272.45	Картометрический метод	1.00	Закрепление отсутствует
143	501564.95	4211272.45	Картометрический метод	1.00	Закрепление отсутствует
144	501565.30	4211284.55	Картометрический метод	1.00	Закрепление отсутствует
145	501565.30	4211297.89	Картометрический метод	1.00	Закрепление отсутствует
146	501565.30	4211311.95	Картометрический метод	1.00	Закрепление отсутствует

2. Сведения о характерных точках границ объекта					
Обозначение характерных точек части границы	Координаты, м		Метод определения координат характерной точки	Средняя квадратическая погрешность положения характерной точки (Mt), м	Описание обозначения точки на местности (при наличии)
	X	Y			
1	2	3	4	5	6
147	501567.55	4211326.00	Картометрический метод	1.00	Закрепление отсутствует
148	501567.53	4211326.02	Картометрический метод	1.00	Закрепление отсутствует
149	501582.03	4211361.78	Картометрический метод	1.00	Закрепление отсутствует
150	501584.55	4211380.74	Картометрический метод	1.00	Закрепление отсутствует
151	501584.55	4211380.76	Картометрический метод	1.00	Закрепление отсутствует
152	501609.85	4211571.16	Картометрический метод	1.00	Закрепление отсутствует
153	501616.64	4211587.89	Картометрический метод	1.00	Закрепление отсутствует
154	501627.46	4211645.12	Картометрический метод	1.00	Закрепление отсутствует
155	501658.10	4211807.24	Картометрический метод	1.00	Закрепление отсутствует
156	501637.29	4211806.23	Картометрический метод	1.00	Закрепление отсутствует
157	501627.30	4211805.76	Картометрический метод	1.00	Закрепление отсутствует
158	501565.78	4211855.30	Картометрический метод	1.00	Закрепление отсутствует
159	501522.70	4211890.00	Картометрический метод	1.00	Закрепление отсутствует
160	501536.40	4211935.36	Картометрический метод	1.00	Закрепление отсутствует
161	501535.80	4211944.61	Картометрический метод	1.00	Закрепление отсутствует
162	501535.51	4211949.41	Картометрический метод	1.00	Закрепление отсутствует
163	501505.19	4211977.51	Картометрический метод	1.00	Закрепление отсутствует
164	501469.58	4211995.47	Картометрический метод	1.00	Закрепление отсутствует
165	501465.44	4211996.09	Картометрический метод	1.00	Закрепление отсутствует
166	501453.12	4211997.95	Картометрический метод	1.00	Закрепление отсутствует
167	501494.00	4212032.68	Картометрический метод	1.00	Закрепление отсутствует
168	501616.73	4212136.94	Картометрический метод	1.00	Закрепление отсутствует
169	501663.00	4212176.25	Картометрический метод	1.00	Закрепление отсутствует
170	501663.72	4212176.11	Картометрический метод	1.00	Закрепление отсутствует
171	501665.54	4212175.77	Картометрический метод	1.00	Закрепление отсутствует
172	501671.30	4212174.72	Картометрический метод	1.00	Закрепление отсутствует

2. Сведения о характерных точках границ объекта					
Обозначение характерных точек части границы	Координаты, м		Метод определения координат характерной точки	Средняя квадратическая погрешность положения характерной точки (Mt), м	Описание обозначения точки на местности (при наличии)
	X	Y			
1	2	3	4	5	6
173	501758.80	4212158.65	Картометрический метод	1.00	Закрепление отсутствует
174	501758.76	4212158.67	Картометрический метод	1.00	Закрепление отсутствует
175	501758.78	4212158.67	Картометрический метод	1.00	Закрепление отсутствует
176	501746.79	4212167.88	Картометрический метод	1.00	Закрепление отсутствует
177	501731.70	4212179.50	Картометрический метод	1.00	Закрепление отсутствует
178	501715.93	4212188.74	Картометрический метод	1.00	Закрепление отсутствует
179	501661.24	4212220.82	Картометрический метод	1.00	Закрепление отсутствует
180	501639.14	4212237.90	Картометрический метод	1.00	Закрепление отсутствует
181	501628.22	4212246.34	Картометрический метод	1.00	Закрепление отсутствует
182	501599.90	4212301.15	Картометрический метод	1.00	Закрепление отсутствует
183	501595.26	4212330.14	Картометрический метод	1.00	Закрепление отсутствует
184	501596.85	4212360.40	Картометрический метод	1.00	Закрепление отсутствует
185	501502.29	4212381.36	Картометрический метод	1.00	Закрепление отсутствует
186	501498.40	4212381.05	Картометрический метод	1.00	Закрепление отсутствует
187	501490.85	4212380.46	Картометрический метод	1.00	Закрепление отсутствует
188	501481.16	4212363.25	Картометрический метод	1.00	Закрепление отсутствует
189	501469.98	4212343.41	Картометрический метод	1.00	Закрепление отсутствует
190	501469.98	4212343.40	Картометрический метод	1.00	Закрепление отсутствует
191	501453.37	4212347.62	Картометрический метод	1.00	Закрепление отсутствует
192	501331.65	4212378.44	Картометрический метод	1.00	Закрепление отсутствует
193	501216.02	4212405.14	Картометрический метод	1.00	Закрепление отсутствует
194	501175.46	4212414.51	Картометрический метод	1.00	Закрепление отсутствует
195	501202.30	4212496.49	Картометрический метод	1.00	Закрепление отсутствует
196	501202.30	4212496.49	Картометрический метод	1.00	Закрепление отсутствует
197	501202.30	4212496.50	Картометрический метод	1.00	Закрепление отсутствует
198	501186.85	4212504.70	Картометрический метод	1.00	Закрепление отсутствует

2. Сведения о характерных точках границ объекта					
Обозначение характерных точек части границы	Координаты, м		Метод определения координат характерной точки	Средняя квадратическая погрешность положения характерной точки (Mt), м	Описание обозначения точки на местности (при наличии)
	X	Y			
1	2	3	4	5	6
199	501072.80	4212436.65	Картометрический метод	1.00	Закрепление отсутствует
200	501014.40	4212401.80	Картометрический метод	1.00	Закрепление отсутствует
201	500881.04	4212410.17	Картометрический метод	1.00	Закрепление отсутствует
202	500673.51	4212423.17	Картометрический метод	1.00	Закрепление отсутствует
203	500645.08	4212425.18	Картометрический метод	1.00	Закрепление отсутствует
204	500629.65	4212421.01	Картометрический метод	1.00	Закрепление отсутствует
205	500560.66	4212409.76	Картометрический метод	1.00	Закрепление отсутствует
206	500560.66	4212409.75	Картометрический метод	1.00	Закрепление отсутствует
207	500560.65	4212409.75	Картометрический метод	1.00	Закрепление отсутствует
208	500560.65	4212383.00	Картометрический метод	1.00	Закрепление отсутствует
209	500553.75	4212383.00	Картометрический метод	1.00	Закрепление отсутствует
210	500551.10	4212375.20	Картометрический метод	1.00	Закрепление отсутствует
211	500532.76	4212370.81	Картометрический метод	1.00	Закрепление отсутствует
212	500511.16	4212372.52	Картометрический метод	1.00	Закрепление отсутствует
213	500506.95	4212369.11	Картометрический метод	1.00	Закрепление отсутствует
214	500474.29	4212296.75	Картометрический метод	1.00	Закрепление отсутствует
215	500463.88	4212276.65	Картометрический метод	1.00	Закрепление отсутствует
216	500446.48	4212247.98	Картометрический метод	1.00	Закрепление отсутствует
217	500443.85	4212243.65	Картометрический метод	1.00	Закрепление отсутствует
218	500432.75	4212215.40	Картометрический метод	1.00	Закрепление отсутствует
219	500426.61	4212209.71	Картометрический метод	1.00	Закрепление отсутствует
220	500410.43	4212194.70	Картометрический метод	1.00	Закрепление отсутствует
221	500404.23	4212191.62	Картометрический метод	1.00	Закрепление отсутствует
222	500395.00	4212187.06	Картометрический метод	1.00	Закрепление отсутствует
223	500385.32	4212172.52	Картометрический метод	1.00	Закрепление отсутствует
224	500383.84	4212170.30	Картометрический метод	1.00	Закрепление отсутствует

2. Сведения о характерных точках границ объекта					
Обозначение характерных точек части границы	Координаты, м		Метод определения координат характерной точки	Средняя квадратическая погрешность положения характерной точки (Mt), м	Описание обозначения точки на местности (при наличии)
	X	Y			
1	2	3	4	5	6
225	500371.10	4212162.85	Картометрический метод	1.00	Закрепление отсутствует
226	500363.10	4212137.88	Картометрический метод	1.00	Закрепление отсутствует
227	500357.40	4212120.10	Картометрический метод	1.00	Закрепление отсутствует
228	500344.45	4212109.14	Картометрический метод	1.00	Закрепление отсутствует
229	500329.38	4212096.40	Картометрический метод	1.00	Закрепление отсутствует
230	500321.24	4212072.92	Картометрический метод	1.00	Закрепление отсутствует
231	500313.90	4212051.80	Картометрический метод	1.00	Закрепление отсутствует
232	500284.15	4212023.95	Картометрический метод	1.00	Закрепление отсутствует
233	500268.52	4211991.92	Картометрический метод	1.00	Закрепление отсутствует
234	500262.14	4211978.89	Картометрический метод	1.00	Закрепление отсутствует
235	500256.59	4211964.52	Картометрический метод	1.00	Закрепление отсутствует
236	500240.00	4211942.60	Картометрический метод	1.00	Закрепление отсутствует
237	500216.55	4211924.70	Картометрический метод	1.00	Закрепление отсутствует
238	500213.64	4211908.90	Картометрический метод	1.00	Закрепление отсутствует
239	500212.80	4211904.41	Картометрический метод	1.00	Закрепление отсутствует
240	500205.26	4211889.17	Картометрический метод	1.00	Закрепление отсутствует
241	500205.25	4211889.15	Картометрический метод	1.00	Закрепление отсутствует
242	500206.86	4211873.76	Картометрический метод	1.00	Закрепление отсутствует
243	500207.30	4211869.53	Картометрический метод	1.00	Закрепление отсутствует
244	500219.29	4211850.74	Картометрический метод	1.00	Закрепление отсутствует
245	500221.45	4211847.35	Картометрический метод	1.00	Закрепление отсутствует
246	500227.34	4211846.13	Картометрический метод	1.00	Закрепление отсутствует
247	500229.62	4211845.64	Картометрический метод	1.00	Закрепление отсутствует
248	500242.19	4211848.94	Картометрический метод	1.00	Закрепление отсутствует
249	500247.53	4211840.46	Картометрический метод	1.00	Закрепление отсутствует
250	500245.31	4211834.97	Картометрический метод	1.00	Закрепление отсутствует

2. Сведения о характерных точках границ объекта					
Обозначение характерных точек части границы	Координаты, м		Метод определения координат характерной точки	Средняя квадратическая погрешность положения характерной точки (Mt), м	Описание обозначения точки на местности (при наличии)
	X	Y			
1	2	3	4	5	6
251	500244.86	4211833.86	Картометрический метод	1.00	Закрепление отсутствует
252	500244.13	4211833.70	Картометрический метод	1.00	Закрепление отсутствует
253	500240.89	4211832.96	Картометрический метод	1.00	Закрепление отсутствует
254	500233.05	4211831.20	Картометрический метод	1.00	Закрепление отсутствует
255	500225.05	4211825.55	Картометрический метод	1.00	Закрепление отсутствует
256	500219.40	4211805.10	Картометрический метод	1.00	Закрепление отсутствует
257	500212.96	4211797.87	Картометрический метод	1.00	Закрепление отсутствует
258	500198.50	4211795.52	Картометрический метод	1.00	Закрепление отсутствует
259	500194.10	4211793.00	Картометрический метод	1.00	Закрепление отсутствует
260	500195.99	4211788.60	Картометрический метод	1.00	Закрепление отсутствует
261	500211.23	4211776.18	Картометрический метод	1.00	Закрепление отсутствует
262	500239.04	4211776.80	Картометрический метод	1.00	Закрепление отсутствует
263	500242.34	4211761.00	Картометрический метод	1.00	Закрепление отсутствует
264	500244.85	4211749.00	Картометрический метод	1.00	Закрепление отсутствует
265	500243.60	4211706.90	Картометрический метод	1.00	Закрепление отсутствует
266	500239.35	4211686.60	Картометрический метод	1.00	Закрепление отсутствует
267	500228.65	4211657.55	Картометрический метод	1.00	Закрепление отсутствует
268	500223.04	4211647.35	Картометрический метод	1.00	Закрепление отсутствует
269	500217.99	4211638.22	Картометрический метод	1.00	Закрепление отсутствует
270	500202.32	4211630.88	Картометрический метод	1.00	Закрепление отсутствует
271	500193.15	4211626.60	Картометрический метод	1.00	Закрепление отсутствует
272	500183.40	4211609.15	Картометрический метод	1.00	Закрепление отсутствует
273	500183.25	4211598.30	Картометрический метод	1.00	Закрепление отсутствует
274	500177.75	4211582.60	Картометрический метод	1.00	Закрепление отсутствует
275	500183.25	4211551.94	Картометрический метод	1.00	Закрепление отсутствует
276	500176.35	4211541.42	Картометрический метод	1.00	Закрепление отсутствует

2. Сведения о характерных точках границ объекта					
Обозначение характерных точек части границы	Координаты, м		Метод определения координат характерной точки	Средняя квадратическая погрешность положения характерной точки (Mt), м	Описание обозначения точки на местности (при наличии)
	X	Y			
1	2	3	4	5	6
277	500176.12	4211541.07	Картометрический метод	1.00	Закрепление отсутствует
278	500185.29	4211531.36	Картометрический метод	1.00	Закрепление отсутствует
279	500185.30	4211531.35	Картометрический метод	1.00	Закрепление отсутствует
280	500200.10	4211477.75	Картометрический метод	1.00	Закрепление отсутствует
281	500215.60	4211478.00	Картометрический метод	1.00	Закрепление отсутствует
282	500232.90	4211466.10	Картометрический метод	1.00	Закрепление отсутствует
283	500238.15	4211445.75	Картометрический метод	1.00	Закрепление отсутствует
284	500231.66	4211432.70	Картометрический метод	1.00	Закрепление отсутствует
285	500231.27	4211431.92	Картометрический метод	1.00	Закрепление отсутствует
286	500228.80	4211426.95	Картометрический метод	1.00	Закрепление отсутствует
287	500216.19	4211421.72	Картометрический метод	1.00	Закрепление отсутствует
288	500209.40	4211418.90	Картометрический метод	1.00	Закрепление отсутствует
289	500209.39	4211418.90	Картометрический метод	1.00	Закрепление отсутствует
290	500209.38	4211418.90	Картометрический метод	1.00	Закрепление отсутствует
291	500206.58	4211419.83	Картометрический метод	1.00	Закрепление отсутствует
292	500193.82	4211424.09	Картометрический метод	1.00	Закрепление отсутствует
293	500189.45	4211425.55	Картометрический метод	1.00	Закрепление отсутствует
294	500172.12	4211421.30	Картометрический метод	1.00	Закрепление отсутствует
295	500172.10	4211421.30	Картометрический метод	1.00	Закрепление отсутствует
296	500163.15	4211404.70	Картометрический метод	1.00	Закрепление отсутствует
297	500165.15	4211400.65	Картометрический метод	1.00	Закрепление отсутствует
298	500159.45	4211401.61	Картометрический метод	1.00	Закрепление отсутствует
299	500153.50	4211400.55	Картометрический метод	1.00	Закрепление отсутствует
300	500142.05	4211394.54	Картометрический метод	1.00	Закрепление отсутствует
301	500136.20	4211384.90	Картометрический метод	1.00	Закрепление отсутствует
302	500133.50	4211372.70	Картометрический метод	1.00	Закрепление отсутствует

2. Сведения о характерных точках границ объекта					
Обозначение характерных точек части границы	Координаты, м		Метод определения координат характерной точки	Средняя квадратическая погрешность положения характерной точки (Mt), м	Описание обозначения точки на местности (при наличии)
	X	Y			
1	2	3	4	5	6
303	500134.05	4211355.35	Картометрический метод	1.00	Закрепление отсутствует
304	500129.55	4211355.80	Картометрический метод	1.00	Закрепление отсутствует
305	500115.05	4211371.05	Картометрический метод	1.00	Закрепление отсутствует
306	500114.15	4211392.05	Картометрический метод	1.00	Закрепление отсутствует
307	500103.00	4211395.86	Картометрический метод	1.00	Закрепление отсутствует
308	500061.60	4211395.40	Картометрический метод	1.00	Закрепление отсутствует
309	500066.02	4211415.02	Картометрический метод	1.00	Закрепление отсутствует
310	500067.46	4211421.40	Картометрический метод	1.00	Закрепление отсутствует
311	500074.65	4211453.25	Картометрический метод	1.00	Закрепление отсутствует
312	500086.50	4211458.29	Картометрический метод	1.00	Закрепление отсутствует
313	500085.05	4211473.50	Картометрический метод	1.00	Закрепление отсутствует
314	500084.55	4211487.90	Картометрический метод	1.00	Закрепление отсутствует
315	500088.50	4211504.75	Картометрический метод	1.00	Закрепление отсутствует
316	500096.08	4211506.15	Картометрический метод	1.00	Закрепление отсутствует
317	500101.00	4211535.88	Картометрический метод	1.00	Закрепление отсутствует
318	500101.00	4211535.90	Картометрический метод	1.00	Закрепление отсутствует
319	500094.55	4211537.75	Картометрический метод	1.00	Закрепление отсутствует
320	500094.56	4211537.77	Картометрический метод	1.00	Закрепление отсутствует
321	500084.66	4211532.78	Картометрический метод	1.00	Закрепление отсутствует
322	500080.01	4211533.86	Картометрический метод	1.00	Закрепление отсутствует
323	500077.90	4211534.35	Картометрический метод	1.00	Закрепление отсутствует
324	500080.57	4211556.35	Картометрический метод	1.00	Закрепление отсутствует
325	500096.91	4211579.60	Картометрический метод	1.00	Закрепление отсутствует
326	500113.57	4211598.14	Картометрический метод	1.00	Закрепление отсутствует
327	500120.20	4211616.14	Картометрический метод	1.00	Закрепление отсутствует
328	500125.85	4211631.44	Картометрический метод	1.00	Закрепление отсутствует

2. Сведения о характерных точках границ объекта					
Обозначение характерных точек части границы	Координаты, м		Метод определения координат характерной точки	Средняя квадратическая погрешность положения характерной точки (Mt), м	Описание обозначения точки на местности (при наличии)
	X	Y			
1	2	3	4	5	6
329	500132.14	4211650.97	Картометрический метод	1.00	Закрепление отсутствует
330	500133.81	4211656.15	Картометрический метод	1.00	Закрепление отсутствует
331	500136.12	4211657.50	Картометрический метод	1.00	Закрепление отсутствует
332	500145.62	4211663.04	Картометрический метод	1.00	Закрепление отсутствует
333	500163.23	4211663.20	Картометрический метод	1.00	Закрепление отсутствует
334	500163.25	4211663.20	Картометрический метод	1.00	Закрепление отсутствует
335	500166.58	4211666.13	Картометрический метод	1.00	Закрепление отсутствует
336	500168.26	4211667.60	Картометрический метод	1.00	Закрепление отсутствует
337	500173.92	4211692.11	Картометрический метод	1.00	Закрепление отсутствует
338	500205.65	4211722.28	Картометрический метод	1.00	Закрепление отсутствует
339	500205.65	4211722.30	Картометрический метод	1.00	Закрепление отсутствует
340	500205.20	4211731.20	Картометрический метод	1.00	Закрепление отсутствует
341	500205.20	4211731.22	Картометрический метод	1.00	Закрепление отсутствует
342	500204.71	4211740.67	Картометрический метод	1.00	Закрепление отсутствует
343	500160.43	4211761.73	Картометрический метод	1.00	Закрепление отсутствует
344	500160.06	4211761.91	Картометрический метод	1.00	Закрепление отсутствует
345	500153.07	4211765.25	Картометрический метод	1.00	Закрепление отсутствует
346	500150.36	4211766.52	Картометрический метод	1.00	Закрепление отсутствует
347	500147.20	4211768.02	Картометрический метод	1.00	Закрепление отсутствует
348	500146.43	4211770.56	Картометрический метод	1.00	Закрепление отсутствует
349	500143.45	4211780.45	Картометрический метод	1.00	Закрепление отсутствует
350	500144.68	4211789.65	Картометрический метод	1.00	Закрепление отсутствует
351	500145.31	4211794.26	Картометрический метод	1.00	Закрепление отсутствует
352	500161.97	4211829.14	Картометрический метод	1.00	Закрепление отсутствует
353	500180.66	4211839.20	Картометрический метод	1.00	Закрепление отсутствует
354	500181.45	4211845.17	Картометрический метод	1.00	Закрепление отсутствует

2. Сведения о характерных точках границ объекта					
Обозначение характерных точек части границы	Координаты, м		Метод определения координат характерной точки	Средняя квадратическая погрешность положения характерной точки (Mt), м	Описание обозначения точки на местности (при наличии)
	X	Y			
1	2	3	4	5	6
355	500175.12	4211868.83	Картометрический метод	1.00	Закрепление отсутствует
356	500174.40	4211871.55	Картометрический метод	1.00	Закрепление отсутствует
357	500176.60	4211894.50	Картометрический метод	1.00	Закрепление отсутствует
358	500184.45	4211912.40	Картометрический метод	1.00	Закрепление отсутствует
359	500198.30	4211929.70	Картометрический метод	1.00	Закрепление отсутствует
360	500226.90	4211959.55	Картометрический метод	1.00	Закрепление отсутствует
361	500255.90	4211982.60	Картометрический метод	1.00	Закрепление отсутствует
362	500255.90	4211982.61	Картометрический метод	1.00	Закрепление отсутствует
363	500255.92	4211982.62	Картометрический метод	1.00	Закрепление отсутствует
364	500278.85	4212026.88	Картометрический метод	1.00	Закрепление отсутствует
365	500288.88	4212036.36	Картометрический метод	1.00	Закрепление отсутствует
366	500308.95	4212055.30	Картометрический метод	1.00	Закрепление отсутствует
367	500323.95	4212099.20	Картометрический метод	1.00	Закрепление отсутствует
368	500346.04	4212118.18	Картометрический метод	1.00	Закрепление отсутствует
369	500352.06	4212123.35	Картометрический метод	1.00	Закрепление отсутствует
370	500360.06	4212147.23	Картометрический метод	1.00	Закрепление отсутствует
371	500366.70	4212166.99	Картометрический метод	1.00	Закрепление отсутствует
372	500368.26	4212167.93	Картометрический метод	1.00	Закрепление отсутствует
373	500369.23	4212168.52	Картометрический метод	1.00	Закрепление отсутствует
374	500370.37	4212169.21	Картометрический метод	1.00	Закрепление отсутствует
375	500380.15	4212175.10	Картометрический метод	1.00	Закрепление отсутствует
376	500385.10	4212182.90	Картометрический метод	1.00	Закрепление отсутствует
377	500390.22	4212190.95	Картометрический метод	1.00	Закрепление отсутствует
378	500408.10	4212200.29	Картометрический метод	1.00	Закрепление отсутствует
379	500427.55	4212218.54	Картометрический метод	1.00	Закрепление отсутствует
380	500438.42	4212246.24	Картометрический метод	1.00	Закрепление отсутствует

2. Сведения о характерных точках границ объекта					
Обозначение характерных точек части границы	Координаты, м		Метод определения координат характерной точки	Средняя квадратическая погрешность положения характерной точки (Mt), м	Описание обозначения точки на местности (при наличии)
	X	Y			
1	2	3	4	5	6
381	500449.18	4212263.99	Картометрический метод	1.00	Закрепление отсутствует
382	500458.75	4212279.75	Картометрический метод	1.00	Закрепление отсутствует
383	500468.95	4212299.44	Картометрический метод	1.00	Закрепление отсутствует
384	500502.10	4212372.90	Картометрический метод	1.00	Закрепление отсутствует
385	500509.24	4212378.69	Картометрический метод	1.00	Закрепление отсутствует
386	500524.48	4212377.48	Картометрический метод	1.00	Закрепление отсутствует
387	500532.25	4212376.85	Картометрический метод	1.00	Закрепление отсутствует
388	500546.50	4212380.26	Картометрический метод	1.00	Закрепление отсутствует
389	500547.15	4212382.23	Картометрический метод	1.00	Закрепление отсутствует
390	500547.40	4212382.98	Картометрический метод	1.00	Закрепление отсутствует
391	500547.39	4212382.98	Картометрический метод	1.00	Закрепление отсутствует
392	500547.40	4212383.00	Картометрический метод	1.00	Закрепление отсутствует
393	500540.40	4212383.00	Картометрический метод	1.00	Закрепление отсутствует
394	500431.70	4212440.25	Картометрический метод	1.00	Закрепление отсутствует
395	500422.96	4212440.44	Картометрический метод	1.00	Закрепление отсутствует
396	500419.25	4212429.35	Картометрический метод	1.00	Закрепление отсутствует
397	500390.70	4212367.55	Картометрический метод	1.00	Закрепление отсутствует
398	500389.40	4212364.80	Картометрический метод	1.00	Закрепление отсутствует
399	500389.30	4212364.50	Картометрический метод	1.00	Закрепление отсутствует
400	500382.15	4212347.25	Картометрический метод	1.00	Закрепление отсутствует
401	500378.25	4212339.25	Картометрический метод	1.00	Закрепление отсутствует
402	500365.40	4212308.30	Картометрический метод	1.00	Закрепление отсутствует
403	500350.85	4212281.85	Картометрический метод	1.00	Закрепление отсутствует
404	500334.50	4212255.85	Картометрический метод	1.00	Закрепление отсутствует
405	500331.10	4212241.80	Картометрический метод	1.00	Закрепление отсутствует
406	500316.45	4212184.25	Картометрический метод	1.00	Закрепление отсутствует

2. Сведения о характерных точках границ объекта					
Обозначение характерных точек части границы	Координаты, м		Метод определения координат характерной точки	Средняя квадратическая погрешность положения характерной точки (Mt), м	Описание обозначения точки на местности (при наличии)
	X	Y			
1	2	3	4	5	6
407	500294.90	4212152.40	Картометрический метод	1.00	Закрепление отсутствует
408	500271.75	4212113.98	Картометрический метод	1.00	Закрепление отсутствует
409	500265.35	4212101.76	Картометрический метод	1.00	Закрепление отсутствует
410	500242.45	4212058.00	Картометрический метод	1.00	Закрепление отсутствует
411	500210.30	4212000.50	Картометрический метод	1.00	Закрепление отсутствует
412	500183.65	4211974.40	Картометрический метод	1.00	Закрепление отсутствует
413	500168.65	4211961.30	Картометрический метод	1.00	Закрепление отсутствует
414	500165.70	4211958.78	Картометрический метод	1.00	Закрепление отсутствует
415	500154.47	4211966.84	Картометрический метод	1.00	Закрепление отсутствует
416	500153.18	4211962.88	Картометрический метод	1.00	Закрепление отсутствует
417	500152.30	4211960.15	Картометрический метод	1.00	Закрепление отсутствует
418	500137.80	4211903.75	Картометрический метод	1.00	Закрепление отсутствует
419	500148.92	4211902.36	Картометрический метод	1.00	Закрепление отсутствует
420	500149.07	4211902.35	Картометрический метод	1.00	Закрепление отсутствует
421	500140.32	4211878.79	Картометрический метод	1.00	Закрепление отсутствует
422	500133.45	4211860.25	Картометрический метод	1.00	Закрепление отсутствует
423	500122.40	4211817.95	Картометрический метод	1.00	Закрепление отсутствует
424	500075.46	4211638.36	Картометрический метод	1.00	Закрепление отсутствует
425	500075.39	4211638.10	Картометрический метод	1.00	Закрепление отсутствует
426	500017.65	4211648.00	Картометрический метод	1.00	Закрепление отсутствует
427	500006.67	4211649.88	Картометрический метод	1.00	Закрепление отсутствует
428	499999.35	4211651.08	Картометрический метод	1.00	Закрепление отсутствует
429	499998.75	4211630.76	Картометрический метод	1.00	Закрепление отсутствует
430	499998.50	4211623.50	Картометрический метод	1.00	Закрепление отсутствует
431	499998.15	4211611.90	Картометрический метод	1.00	Закрепление отсутствует
432	499996.14	4211605.34	Картометрический метод	1.00	Закрепление отсутствует

2. Сведения о характерных точках границ объекта					
Обозначение характерных точек части границы	Координаты, м		Метод определения координат характерной точки	Средняя квадратическая погрешность положения характерной точки (Mt), м	Описание обозначения точки на местности (при наличии)
	X	Y			
1	2	3	4	5	6
433	499988.86	4211581.62	Картометрический метод	1.00	Закрепление отсутствует
434	499988.86	4211581.62	Картометрический метод	1.00	Закрепление отсутствует
435	499988.85	4211581.60	Картометрический метод	1.00	Закрепление отсутствует
436	499981.70	4211558.35	Картометрический метод	1.00	Закрепление отсутствует
437	499980.75	4211556.00	Картометрический метод	1.00	Закрепление отсутствует
438	499968.85	4211526.96	Картометрический метод	1.00	Закрепление отсутствует
439	499963.00	4211512.75	Картометрический метод	1.00	Закрепление отсутствует
440	499955.65	4211491.65	Картометрический метод	1.00	Закрепление отсутствует
441	499944.60	4211460.10	Картометрический метод	1.00	Закрепление отсутствует
442	499940.60	4211444.25	Картометрический метод	1.00	Закрепление отсутствует
443	499927.00	4211390.50	Картометрический метод	1.00	Закрепление отсутствует
444	499931.90	4211383.00	Картометрический метод	1.00	Закрепление отсутствует
445	499931.70	4211381.20	Картометрический метод	1.00	Закрепление отсутствует
446	499928.75	4211378.30	Картометрический метод	1.00	Закрепление отсутствует
447	499912.80	4211393.90	Картометрический метод	1.00	Закрепление отсутствует
448	499923.25	4211447.80	Картометрический метод	1.00	Закрепление отсутствует
449	499932.80	4211496.95	Картометрический метод	1.00	Закрепление отсутствует
450	499940.15	4211534.75	Картометрический метод	1.00	Закрепление отсутствует
451	499945.85	4211564.15	Картометрический метод	1.00	Закрепление отсутствует
452	499950.93	4211590.31	Картометрический метод	1.00	Закрепление отсутствует
453	499955.69	4211614.82	Картометрический метод	1.00	Закрепление отсутствует
454	499955.70	4211614.82	Картометрический метод	1.00	Закрепление отсутствует
455	499959.15	4211632.55	Картометрический метод	1.00	Закрепление отсутствует
456	499960.45	4211639.45	Картометрический метод	1.00	Закрепление отсутствует
457	499962.92	4211656.78	Картометрический метод	1.00	Закрепление отсутствует
458	499962.90	4211656.78	Картометрический метод	1.00	Закрепление отсутствует

2. Сведения о характерных точках границ объекта					
Обозначение характерных точек части границы	Координаты, м		Метод определения координат характерной точки	Средняя квадратическая погрешность положения характерной точки (Mt), м	Описание обозначения точки на местности (при наличии)
	X	Y			
1	2	3	4	5	6
459	499945.35	4211660.45	Картометрический метод	1.00	Закрепление отсутствует
460	499933.00	4211672.25	Картометрический метод	1.00	Закрепление отсутствует
461	499931.85	4211693.30	Картометрический метод	1.00	Закрепление отсутствует
462	499936.30	4211724.65	Картометрический метод	1.00	Закрепление отсутствует
463	499922.75	4211729.60	Картометрический метод	1.00	Закрепление отсутствует
464	499926.63	4211746.44	Картометрический метод	1.00	Закрепление отсутствует
465	499926.83	4211747.32	Картометрический метод	1.00	Закрепление отсутствует
466	499932.30	4211771.06	Картометрический метод	1.00	Закрепление отсутствует
467	499946.37	4211769.16	Картометрический метод	1.00	Закрепление отсутствует
468	499951.99	4211789.76	Картометрический метод	1.00	Закрепление отсутствует
469	499973.85	4211873.38	Картометрический метод	1.00	Закрепление отсутствует
470	499973.84	4211873.37	Картометрический метод	1.00	Закрепление отсутствует
471	499973.85	4211873.40	Картометрический метод	1.00	Закрепление отсутствует
472	499986.64	4211952.58	Картометрический метод	1.00	Закрепление отсутствует
473	499986.67	4211952.59	Картометрический метод	1.00	Закрепление отсутствует
474	499986.67	4211952.74	Картометрический метод	1.00	Закрепление отсутствует
475	500011.20	4212125.35	Картометрический метод	1.00	Закрепление отсутствует
476	500026.51	4212175.40	Картометрический метод	1.00	Закрепление отсутствует
477	500028.30	4212181.25	Картометрический метод	1.00	Закрепление отсутствует
478	500011.19	4212207.80	Картометрический метод	1.00	Закрепление отсутствует
479	500004.06	4212229.77	Картометрический метод	1.00	Закрепление отсутствует
480	500004.04	4212229.85	Картометрический метод	1.00	Закрепление отсутствует
481	500004.00	4212229.94	Картометрический метод	1.00	Закрепление отсутствует
482	500003.96	4212230.09	Картометрический метод	1.00	Закрепление отсутствует
483	500003.90	4212230.24	Картометрический метод	1.00	Закрепление отсутствует
484	500003.90	4212230.23	Картометрический метод	1.00	Закрепление отсутствует

2. Сведения о характерных точках границ объекта					
Обозначение характерных точек части границы	Координаты, м		Метод определения координат характерной точки	Средняя квадратическая погрешность положения характерной точки (Mt), м	Описание обозначения точки на местности (при наличии)
	X	Y			
1	2	3	4	5	6
485	500003.90	4212230.20	Картометрический метод	1.00	Закрепление отсутствует
486	499981.15	4212292.65	Картометрический метод	1.00	Закрепление отсутствует
487	499981.85	4212302.36	Картометрический метод	1.00	Закрепление отсутствует
488	499992.53	4212299.80	Картометрический метод	1.00	Закрепление отсутствует
489	499983.90	4212304.30	Картометрический метод	1.00	Закрепление отсутствует
490	499966.80	4212316.35	Картометрический метод	1.00	Закрепление отсутствует
491	499942.30	4212325.55	Картометрический метод	1.00	Закрепление отсутствует
492	499941.82	4212331.06	Картометрический метод	1.00	Закрепление отсутствует
493	499940.88	4212341.54	Картометрический метод	1.00	Закрепление отсутствует
494	499938.80	4212370.55	Картометрический метод	1.00	Закрепление отсутствует
495	499943.30	4212380.60	Картометрический метод	1.00	Закрепление отсутствует
496	499973.30	4212380.35	Картометрический метод	1.00	Закрепление отсутствует
497	499982.40	4212428.95	Картометрический метод	1.00	Закрепление отсутствует
498	499938.90	4212441.65	Картометрический метод	1.00	Закрепление отсутствует
499	499940.87	4212514.17	Картометрический метод	1.00	Закрепление отсутствует
500	499940.89	4212514.17	Картометрический метод	1.00	Закрепление отсутствует
501	499941.27	4212528.08	Картометрический метод	1.00	Закрепление отсутствует
502	499943.21	4212532.44	Картометрический метод	1.00	Закрепление отсутствует
503	499943.20	4212532.44	Картометрический метод	1.00	Закрепление отсутствует
504	499943.20	4212532.45	Картометрический метод	1.00	Закрепление отсутствует
505	499945.34	4212537.24	Картометрический метод	1.00	Закрепление отсутствует
506	499945.34	4212537.24	Картометрический метод	1.00	Закрепление отсутствует
507	499945.35	4212537.24	Картометрический метод	1.00	Закрепление отсутствует
508	499946.99	4212540.92	Картометрический метод	1.00	Закрепление отсутствует
509	499948.80	4212544.98	Картометрический метод	1.00	Закрепление отсутствует
510	499950.43	4212548.64	Картометрический метод	1.00	Закрепление отсутствует

2. Сведения о характерных точках границ объекта					
Обозначение характерных точек части границы	Координаты, м		Метод определения координат характерной точки	Средняя квадратическая погрешность положения характерной точки (Mt), м	Описание обозначения точки на местности (при наличии)
	X	Y			
1	2	3	4	5	6
511	499956.20	4212561.55	Картометрический метод	1.00	Закрепление отсутствует
512	499974.15	4212552.55	Картометрический метод	1.00	Закрепление отсутствует
513	499983.61	4212546.89	Картометрический метод	1.00	Закрепление отсутствует
514	499983.61	4212546.88	Картометрический метод	1.00	Закрепление отсутствует
515	499983.62	4212546.88	Картометрический метод	1.00	Закрепление отсутствует
516	499989.25	4212543.51	Картометрический метод	1.00	Закрепление отсутствует
517	499990.00	4212544.62	Картометрический метод	1.00	Закрепление отсутствует
518	499990.00	4212544.62	Картометрический метод	1.00	Закрепление отсутствует
519	500007.33	4212570.54	Картометрический метод	1.00	Закрепление отсутствует
520	499995.24	4212577.66	Картометрический метод	1.00	Закрепление отсутствует
521	499995.24	4212577.66	Картометрический метод	1.00	Закрепление отсутствует
522	499990.92	4212580.21	Картометрический метод	1.00	Закрепление отсутствует
523	499999.10	4212593.35	Картометрический метод	1.00	Закрепление отсутствует
524	499999.12	4212593.37	Картометрический метод	1.00	Закрепление отсутствует
525	500004.46	4212601.95	Картометрический метод	1.00	Закрепление отсутствует
526	499997.41	4212605.75	Картометрический метод	1.00	Закрепление отсутствует
527	499998.20	4212609.14	Картометрический метод	1.00	Закрепление отсутствует
528	499998.26	4212609.37	Картометрический метод	1.00	Закрепление отсутствует
529	499998.85	4212611.92	Картометрический метод	1.00	Закрепление отсутствует
530	500003.18	4212622.14	Картометрический метод	1.00	Закрепление отсутствует
531	500003.19	4212622.12	Картометрический метод	1.00	Закрепление отсутствует
532	500003.58	4212621.95	Картометрический метод	1.00	Закрепление отсутствует
533	500003.20	4212622.15	Картометрический метод	1.00	Закрепление отсутствует
534	500003.65	4212621.92	Картометрический метод	1.00	Закрепление отсутствует
535	500006.10	4212620.79	Картометрический метод	1.00	Закрепление отсутствует
536	500006.99	4212622.54	Картометрический метод	1.00	Закрепление отсутствует

2. Сведения о характерных точках границ объекта					
Обозначение характерных точек части границы	Координаты, м		Метод определения координат характерной точки	Средняя квадратическая погрешность положения характерной точки (Mt), м	Описание обозначения точки на местности (при наличии)
	X	Y			
1	2	3	4	5	6
537	500007.38	4212623.30	Картометрический метод	1.00	Закрепление отсутствует
538	500007.44	4212623.40	Картометрический метод	1.00	Закрепление отсутствует
539	500008.21	4212624.91	Картометрический метод	1.00	Закрепление отсутствует
540	500018.99	4212645.98	Картометрический метод	1.00	Закрепление отсутствует
541	500024.89	4212643.10	Картометрический метод	1.00	Закрепление отсутствует
542	500025.43	4212642.84	Картометрический метод	1.00	Закрепление отсутствует
543	500049.08	4212689.96	Картометрический метод	1.00	Закрепление отсутствует
544	500054.56	4212700.90	Картометрический метод	1.00	Закрепление отсутствует
545	500054.55	4212700.90	Картометрический метод	1.00	Закрепление отсутствует
546	500055.40	4212702.60	Картометрический метод	1.00	Закрепление отсутствует
547	500044.25	4212716.90	Картометрический метод	1.00	Закрепление отсутствует
548	500032.30	4212732.25	Картометрический метод	1.00	Закрепление отсутствует
549	500105.30	4212896.10	Картометрический метод	1.00	Закрепление отсутствует
550	500188.05	4212867.54	Картометрический метод	1.00	Закрепление отсутствует
551	500188.04	4212867.52	Картометрический метод	1.00	Закрепление отсутствует
552	500191.15	4212866.45	Картометрический метод	1.00	Закрепление отсутствует
553	500211.60	4212915.10	Картометрический метод	1.00	Закрепление отсутствует
554	500208.95	4212916.95	Картометрический метод	1.00	Закрепление отсутствует
555	500160.40	4212950.96	Картометрический метод	1.00	Закрепление отсутствует
556	500188.30	4213023.84	Картометрический метод	1.00	Закрепление отсутствует
557	500193.03	4213036.18	Картометрический метод	1.00	Закрепление отсутствует
558	500193.04	4213036.18	Картометрический метод	1.00	Закрепление отсутствует
559	500205.96	4213039.17	Картометрический метод	1.00	Закрепление отсутствует
560	500205.94	4213039.17	Картометрический метод	1.00	Закрепление отсутствует
561	500215.85	4213041.46	Картометрический метод	1.00	Закрепление отсутствует
562	500216.58	4213041.63	Картометрический метод	1.00	Закрепление отсутствует

2. Сведения о характерных точках границ объекта					
Обозначение характерных точек части границы	Координаты, м		Метод определения координат характерной точки	Средняя квадратическая погрешность положения характерной точки (Mt), м	Описание обозначения точки на местности (при наличии)
	X	Y			
1	2	3	4	5	6
563	500217.98	4213041.95	Картометрический метод	1.00	Закрепление отсутствует
564	500211.20	4213050.86	Картометрический метод	1.00	Закрепление отсутствует
565	500186.95	4213078.80	Картометрический метод	1.00	Закрепление отсутствует
566	500126.65	4213126.15	Картометрический метод	1.00	Закрепление отсутствует
567	500128.20	4213128.10	Картометрический метод	1.00	Закрепление отсутствует
568	500139.35	4213219.55	Картометрический метод	1.00	Закрепление отсутствует
569	500141.25	4213235.05	Картометрический метод	1.00	Закрепление отсутствует
570	500148.89	4213297.63	Картометрический метод	1.00	Закрепление отсутствует
571	500149.04	4213298.83	Картометрический метод	1.00	Закрепление отсутствует
572	500149.10	4213299.39	Картометрический метод	1.00	Закрепление отсутствует
573	500150.44	4213310.44	Картометрический метод	1.00	Закрепление отсутствует
574	500168.16	4213366.18	Картометрический метод	1.00	Закрепление отсутствует
575	500172.04	4213378.13	Картометрический метод	1.00	Закрепление отсутствует
576	500189.32	4213438.62	Картометрический метод	1.00	Закрепление отсутствует
577	500201.41	4213471.86	Картометрический метод	1.00	Закрепление отсутствует
578	500205.35	4213475.15	Картометрический метод	1.00	Закрепление отсутствует
579	500214.95	4213498.78	Картометрический метод	1.00	Закрепление отсутствует
580	500218.00	4213506.31	Картометрический метод	1.00	Закрепление отсутствует
581	500229.24	4213528.17	Картометрический метод	1.00	Закрепление отсутствует
582	500248.25	4213565.20	Картометрический метод	1.00	Закрепление отсутствует
583	500261.64	4213593.74	Картометрический метод	1.00	Закрепление отсутствует
584	500256.97	4213595.98	Картометрический метод	1.00	Закрепление отсутствует
585	500256.98	4213595.99	Картометрический метод	1.00	Закрепление отсутствует
586	500256.95	4213596.00	Картометрический метод	1.00	Закрепление отсутствует
587	500265.38	4213610.71	Картометрический метод	1.00	Закрепление отсутствует
588	500272.13	4213622.51	Картометрический метод	1.00	Закрепление отсутствует

2. Сведения о характерных точках границ объекта					
Обозначение характерных точек части границы	Координаты, м		Метод определения координат характерной точки	Средняя квадратическая погрешность положения характерной точки (Mt), м	Описание обозначения точки на местности (при наличии)
	X	Y			
1	2	3	4	5	6
589	500285.90	4213649.63	Картометрический метод	1.00	Закрепление отсутствует
590	500289.00	4213655.76	Картометрический метод	1.00	Закрепление отсутствует
591	500296.10	4213664.40	Картометрический метод	1.00	Закрепление отсутствует
592	500295.55	4213689.60	Картометрический метод	1.00	Закрепление отсутствует
593	500273.72	4213732.60	Картометрический метод	1.00	Закрепление отсутствует
594	500262.97	4213759.48	Картометрический метод	1.00	Закрепление отсутствует
595	500261.53	4213764.86	Картометрический метод	1.00	Закрепление отсутствует
596	500261.52	4213764.87	Картометрический метод	1.00	Закрепление отсутствует
597	500260.79	4213767.60	Картометрический метод	1.00	Закрепление отсутствует
598	500260.78	4213767.59	Картометрический метод	1.00	Закрепление отсутствует
599	500251.32	4213802.84	Картометрический метод	1.00	Закрепление отсутствует
600	500249.53	4213809.48	Картометрический метод	1.00	Закрепление отсутствует
601	500230.18	4213846.56	Картометрический метод	1.00	Закрепление отсутствует
602	500245.25	4213876.15	Картометрический метод	1.00	Закрепление отсутствует
603	500275.30	4213903.45	Картометрический метод	1.00	Закрепление отсутствует
604	500302.75	4213932.05	Картометрический метод	1.00	Закрепление отсутствует
605	500347.25	4213959.60	Картометрический метод	1.00	Закрепление отсутствует
606	500338.45	4213987.30	Картометрический метод	1.00	Закрепление отсутствует
607	500328.85	4213994.20	Картометрический метод	1.00	Закрепление отсутствует
608	500258.15	4214044.95	Картометрический метод	1.00	Закрепление отсутствует
609	500191.60	4214095.25	Картометрический метод	1.00	Закрепление отсутствует
610	500038.35	4214202.05	Картометрический метод	1.00	Закрепление отсутствует
611	499993.85	4214171.55	Картометрический метод	1.00	Закрепление отсутствует
612	499966.50	4214186.65	Картометрический метод	1.00	Закрепление отсутствует
613	500047.80	4214324.15	Картометрический метод	1.00	Закрепление отсутствует
614	500081.00	4214262.75	Картометрический метод	1.00	Закрепление отсутствует

2. Сведения о характерных точках границ объекта					
Обозначение характерных точек части границы	Координаты, м		Метод определения координат характерной точки	Средняя квадратическая погрешность положения характерной точки (Mt), м	Описание обозначения точки на местности (при наличии)
	X	Y			
1	2	3	4	5	6
615	500063.55	4214257.45	Картометрический метод	1.00	Закрепление отсутствует
616	500053.30	4214243.10	Картометрический метод	1.00	Закрепление отсутствует
617	500148.65	4214172.80	Картометрический метод	1.00	Закрепление отсутствует
618	500171.55	4214212.90	Картометрический метод	1.00	Закрепление отсутствует
619	500228.55	4214170.90	Картометрический метод	1.00	Закрепление отсутствует
620	500260.10	4214188.55	Картометрический метод	1.00	Закрепление отсутствует
621	500263.10	4214243.75	Картометрический метод	1.00	Закрепление отсутствует
622	500326.90	4214370.06	Картометрический метод	1.00	Закрепление отсутствует
623	500331.25	4214372.50	Картометрический метод	1.00	Закрепление отсутствует
624	500360.50	4214296.20	Картометрический метод	1.00	Закрепление отсутствует
625	500382.61	4214259.82	Картометрический метод	1.00	Закрепление отсутствует
626	500382.65	4214259.75	Картометрический метод	1.00	Закрепление отсутствует
627	500401.18	4214245.61	Картометрический метод	1.00	Закрепление отсутствует
628	500401.20	4214245.60	Картометрический метод	1.00	Закрепление отсутствует
629	500425.75	4214226.01	Картометрический метод	1.00	Закрепление отсутствует
630	500443.65	4214200.71	Картометрический метод	1.00	Закрепление отсутствует
631	500451.25	4214173.65	Картометрический метод	1.00	Закрепление отсутствует
632	500455.05	4214146.75	Картометрический метод	1.00	Закрепление отсутствует
633	500454.48	4214131.71	Картометрический метод	1.00	Закрепление отсутствует
634	500453.33	4214102.27	Картометрический метод	1.00	Закрепление отсутствует
635	500472.45	4214055.81	Картометрический метод	1.00	Закрепление отсутствует
636	500472.50	4214055.68	Картометрический метод	1.00	Закрепление отсутствует
637	500486.70	4214021.14	Картометрический метод	1.00	Закрепление отсутствует
638	500513.80	4213967.60	Картометрический метод	1.00	Закрепление отсутствует
639	500546.70	4213919.10	Картометрический метод	1.00	Закрепление отсутствует
640	500556.35	4213904.95	Картометрический метод	1.00	Закрепление отсутствует

2. Сведения о характерных точках границ объекта					
Обозначение характерных точек части границы	Координаты, м		Метод определения координат характерной точки	Средняя квадратическая погрешность положения характерной точки (Mt), м	Описание обозначения точки на местности (при наличии)
	X	Y			
1	2	3	4	5	6
641	500556.36	4213904.93	Картометрический метод	1.00	Закрепление отсутствует
642	500556.34	4213904.93	Картометрический метод	1.00	Закрепление отсутствует
643	500576.33	4213875.45	Картометрический метод	1.00	Закрепление отсутствует
644	500586.08	4213853.18	Картометрический метод	1.00	Закрепление отсутствует
645	500586.10	4213853.18	Картометрический метод	1.00	Закрепление отсутствует
646	500590.35	4213832.05	Картометрический метод	1.00	Закрепление отсутствует
647	500590.35	4213832.04	Картометрический метод	1.00	Закрепление отсутствует
648	500590.33	4213832.04	Картометрический метод	1.00	Закрепление отсутствует
649	500599.50	4213786.30	Картометрический метод	1.00	Закрепление отсутствует
650	500603.60	4213765.80	Картометрический метод	1.00	Закрепление отсутствует
651	500623.85	4213700.46	Картометрический метод	1.00	Закрепление отсутствует
652	500652.75	4213639.45	Картометрический метод	1.00	Закрепление отсутствует
653	500678.75	4213583.00	Картометрический метод	1.00	Закрепление отсутствует
654	500745.10	4213446.35	Картометрический метод	1.00	Закрепление отсутствует
655	500834.60	4213539.80	Картометрический метод	1.00	Закрепление отсутствует
656	500912.75	4213632.44	Картометрический метод	1.00	Закрепление отсутствует
657	500927.85	4213620.07	Картометрический метод	1.00	Закрепление отсутствует
658	500942.95	4213607.68	Картометрический метод	1.00	Закрепление отсутствует
659	500953.78	4213605.84	Картометрический метод	1.00	Закрепление отсутствует
660	500960.75	4213604.65	Картометрический метод	1.00	Закрепление отсутствует
661	500960.74	4213604.66	Картометрический метод	1.00	Закрепление отсутствует
662	500960.76	4213604.66	Картометрический метод	1.00	Закрепление отсутствует
663	500952.41	4213637.32	Картометрический метод	1.00	Закрепление отсутствует
664	500944.90	4213666.75	Картометрический метод	1.00	Закрепление отсутствует
665	500977.45	4213701.50	Картометрический метод	1.00	Закрепление отсутствует
666	500977.10	4213690.90	Картометрический метод	1.00	Закрепление отсутствует

2. Сведения о характерных точках границ объекта					
Обозначение характерных точек части границы	Координаты, м		Метод определения координат характерной точки	Средняя квадратическая погрешность положения характерной точки (Mt), м	Описание обозначения точки на местности (при наличии)
	X	Y			
1	2	3	4	5	6
667	500981.58	4213683.78	Картометрический метод	1.00	Закрепление отсутствует
668	500989.14	4213671.71	Картометрический метод	1.00	Закрепление отсутствует
669	501001.75	4213664.55	Картометрический метод	1.00	Закрепление отсутствует
670	501022.05	4213667.11	Картометрический метод	1.00	Закрепление отсутствует
671	501024.05	4213675.70	Картометрический метод	1.00	Закрепление отсутствует
672	501024.04	4213675.71	Картометрический метод	1.00	Закрепление отсутствует
673	501024.05	4213675.72	Картометрический метод	1.00	Закрепление отсутствует
674	501009.01	4213710.68	Картометрический метод	1.00	Закрепление отсутствует
675	500999.40	4213733.05	Картометрический метод	1.00	Закрепление отсутствует
676	501002.24	4213742.49	Картометрический метод	1.00	Закрепление отсутствует
677	501003.78	4213742.94	Картометрический метод	1.00	Закрепление отсутствует
678	501012.15	4213745.39	Картометрический метод	1.00	Закрепление отсутствует
679	501022.85	4213748.50	Картометрический метод	1.00	Закрепление отсутствует
680	501029.40	4213741.65	Картометрический метод	1.00	Закрепление отсутствует
681	501025.33	4213727.25	Картометрический метод	1.00	Закрепление отсутствует
682	501024.29	4213723.59	Картометрический метод	1.00	Закрепление отсутствует
683	501031.73	4213719.29	Картометрический метод	1.00	Закрепление отсутствует
684	501037.08	4213720.78	Картометрический метод	1.00	Закрепление отсутствует
685	501052.35	4213725.00	Картометрический метод	1.00	Закрепление отсутствует
686	501106.15	4213711.25	Картометрический метод	1.00	Закрепление отсутствует
687	501118.15	4213717.00	Картометрический метод	1.00	Закрепление отсутствует
688	501198.75	4213817.00	Картометрический метод	1.00	Закрепление отсутствует
689	501200.80	4213830.45	Картометрический метод	1.00	Закрепление отсутствует
690	501209.35	4213835.65	Картометрический метод	1.00	Закрепление отсутствует
691	501209.40	4213835.70	Картометрический метод	1.00	Закрепление отсутствует
692	501230.75	4213836.30	Картометрический метод	1.00	Закрепление отсутствует

2. Сведения о характерных точках границ объекта					
Обозначение характерных точек части границы	Координаты, м		Метод определения координат характерной точки	Средняя квадратическая погрешность положения характерной точки (Mt), м	Описание обозначения точки на местности (при наличии)
	X	Y			
1	2	3	4	5	6
693	501339.30	4213863.90	Картометрический метод	1.00	Закрепление отсутствует
694	501396.55	4213850.65	Картометрический метод	1.00	Закрепление отсутствует
695	501424.60	4213854.95	Картометрический метод	1.00	Закрепление отсутствует
696	501483.50	4213890.85	Картометрический метод	1.00	Закрепление отсутствует
697	501486.20	4213890.80	Картометрический метод	1.00	Закрепление отсутствует
698	501487.60	4213826.75	Картометрический метод	1.00	Закрепление отсутствует
699	501450.15	4213782.70	Картометрический метод	1.00	Закрепление отсутствует
700	501329.75	4213654.65	Картометрический метод	1.00	Закрепление отсутствует
701	501302.55	4213674.05	Картометрический метод	1.00	Закрепление отсутствует
702	501298.04	4213666.94	Картометрический метод	1.00	Закрепление отсутствует
703	501290.44	4213655.02	Картометрический метод	1.00	Закрепление отсутствует
704	501293.22	4213642.60	Картометрический метод	1.00	Закрепление отсутствует
705	501297.45	4213623.65	Картометрический метод	1.00	Закрепление отсутствует
706	501297.46	4213623.65	Картометрический метод	1.00	Закрепление отсутствует
707	501297.46	4213623.64	Картометрический метод	1.00	Закрепление отсутствует
708	501304.37	4213624.23	Картометрический метод	1.00	Закрепление отсутствует
709	501232.92	4213529.21	Картометрический метод	1.00	Закрепление отсутствует
710	501221.56	4213532.37	Картометрический метод	1.00	Закрепление отсутствует
711	501200.16	4213533.56	Картометрический метод	1.00	Закрепление отсутствует
712	501199.52	4213544.12	Картометрический метод	1.00	Закрепление отсутствует
713	501198.90	4213554.70	Картометрический метод	1.00	Закрепление отсутствует
714	501205.30	4213560.00	Картометрический метод	1.00	Закрепление отсутствует
715	501220.15	4213549.64	Картометрический метод	1.00	Закрепление отсутствует
716	501220.16	4213549.66	Картометрический метод	1.00	Закрепление отсутствует
717	501220.17	4213549.64	Картометрический метод	1.00	Закрепление отсутствует
718	501229.39	4213557.78	Картометрический метод	1.00	Закрепление отсутствует

2. Сведения о характерных точках границ объекта					
Обозначение характерных точек части границы	Координаты, м		Метод определения координат характерной точки	Средняя квадратическая погрешность положения характерной точки (Mt), м	Описание обозначения точки на местности (при наличии)
	X	Y			
1	2	3	4	5	6
719	501229.38	4213557.79	Картометрический метод	1.00	Закрепление отсутствует
720	501229.40	4213557.80	Картометрический метод	1.00	Закрепление отсутствует
721	501225.42	4213564.46	Картометрический метод	1.00	Закрепление отсутствует
722	501223.22	4213568.14	Картометрический метод	1.00	Закрепление отсутствует
723	501223.20	4213568.14	Картометрический метод	1.00	Закрепление отсутствует
724	501223.20	4213568.15	Картометрический метод	1.00	Закрепление отсутствует
725	501175.92	4213580.20	Картометрический метод	1.00	Закрепление отсутствует
726	501166.12	4213595.60	Картометрический метод	1.00	Закрепление отсутствует
727	501166.37	4213623.91	Картометрический метод	1.00	Закрепление отсутствует
728	501177.00	4213628.10	Картометрический метод	1.00	Закрепление отсутствует
729	501208.65	4213590.00	Картометрический метод	1.00	Закрепление отсутствует
730	501208.66	4213590.00	Картометрический метод	1.00	Закрепление отсутствует
731	501208.66	4213590.00	Картометрический метод	1.00	Закрепление отсутствует
732	501217.18	4213594.68	Картометрический метод	1.00	Закрепление отсутствует
733	501217.30	4213594.75	Картометрический метод	1.00	Закрепление отсутствует
734	501217.32	4213594.76	Картометрический метод	1.00	Закрепление отсутствует
735	501209.15	4213660.62	Картометрический метод	1.00	Закрепление отсутствует
736	501203.34	4213652.73	Картометрический метод	1.00	Закрепление отсутствует
737	501196.55	4213643.55	Картометрический метод	1.00	Закрепление отсутствует
738	501192.72	4213641.89	Картометрический метод	1.00	Закрепление отсутствует
739	501188.74	4213640.17	Картометрический метод	1.00	Закрепление отсутствует
740	501150.95	4213657.27	Картометрический метод	1.00	Закрепление отсутствует
741	501140.59	4213653.73	Картометрический метод	1.00	Закрепление отсутствует
742	501127.15	4213649.15	Картометрический метод	1.00	Закрепление отсутствует
743	501108.75	4213599.56	Картометрический метод	1.00	Закрепление отсутствует
744	501108.76	4213599.56	Картометрический метод	1.00	Закрепление отсутствует

2. Сведения о характерных точках границ объекта					
Обозначение характерных точек части границы	Координаты, м		Метод определения координат характерной точки	Средняя квадратическая погрешность положения характерной точки (Mt), м	Описание обозначения точки на местности (при наличии)
	X	Y			
1	2	3	4	5	6
745	501108.75	4213599.53	Картометрический метод	1.00	Закрепление отсутствует
746	501140.95	4213573.75	Картометрический метод	1.00	Закрепление отсутствует
747	501141.08	4213570.25	Картометрический метод	1.00	Закрепление отсутствует
748	501141.24	4213565.62	Картометрический метод	1.00	Закрепление отсутствует
749	501112.73	4213539.84	Картометрический метод	1.00	Закрепление отсутствует
750	501116.65	4213532.00	Картометрический метод	1.00	Закрепление отсутствует
751	501147.99	4213536.19	Картометрический метод	1.00	Закрепление отсутствует
752	501165.05	4213526.96	Картометрический метод	1.00	Закрепление отсутствует
753	501166.86	4213523.99	Картометрический метод	1.00	Закрепление отсутствует
754	501168.99	4213520.50	Картометрический метод	1.00	Закрепление отсутствует
755	501163.03	4213504.81	Картометрический метод	1.00	Закрепление отсутствует
756	501155.50	4213485.00	Картометрический метод	1.00	Закрепление отсутствует
757	501155.51	4213484.99	Картометрический метод	1.00	Закрепление отсутствует
758	501171.04	4213474.12	Картометрический метод	1.00	Закрепление отсутствует
759	501179.65	4213468.10	Картометрический метод	1.00	Закрепление отсутствует
760	501172.84	4213463.76	Картометрический метод	1.00	Закрепление отсутствует
761	501169.05	4213461.36	Картометрический метод	1.00	Закрепление отсутствует
762	501097.85	4213479.47	Картометрический метод	1.00	Закрепление отсутствует
763	501066.27	4213498.39	Картометрический метод	1.00	Закрепление отсутствует
764	501066.25	4213498.40	Картометрический метод	1.00	Закрепление отсутствует
765	501058.36	4213497.30	Картометрический метод	1.00	Закрепление отсутствует
766	501036.86	4213494.32	Картометрический метод	1.00	Закрепление отсутствует
767	501036.86	4213494.30	Картометрический метод	1.00	Закрепление отсутствует
768	501036.85	4213494.30	Картометрический метод	1.00	Закрепление отсутствует
769	501036.45	4213492.63	Картометрический метод	1.00	Закрепление отсутствует
770	501034.44	4213484.34	Картометрический метод	1.00	Закрепление отсутствует

2. Сведения о характерных точках границ объекта					
Обозначение характерных точек части границы	Координаты, м		Метод определения координат характерной точки	Средняя квадратическая погрешность положения характерной точки (Mt), м	Описание обозначения точки на местности (при наличии)
	X	Y			
1	2	3	4	5	6
771	501127.00	4213408.69	Картометрический метод	1.00	Закрепление отсутствует
772	501129.12	4213409.85	Картометрический метод	1.00	Закрепление отсутствует
773	501133.25	4213412.10	Картометрический метод	1.00	Закрепление отсутствует
774	501139.80	4213411.00	Картометрический метод	1.00	Закрепление отсутствует
775	501136.31	4213406.66	Картометрический метод	1.00	Закрепление отсутствует
776	501136.20	4213406.69	Картометрический метод	1.00	Закрепление отсутствует
777	501136.00	4213406.72	Картометрический метод	1.00	Закрепление отсутствует
778	501135.38	4213406.83	Картометрический метод	1.00	Закрепление отсутствует
779	501134.52	4213406.98	Картометрический метод	1.00	Закрепление отсутствует
780	501134.10	4213407.04	Картометрический метод	1.00	Закрепление отсутствует
781	501134.10	4213407.04	Картометрический метод	1.00	Закрепление отсутствует
782	501134.08	4213407.04	Картометрический метод	1.00	Закрепление отсутствует
783	501134.09	4213407.03	Картометрический метод	1.00	Закрепление отсутствует
784	501113.90	4213395.86	Картометрический метод	1.00	Закрепление отсутствует
785	501054.75	4213330.90	Картометрический метод	1.00	Закрепление отсутствует
786	501020.30	4213329.16	Картометрический метод	1.00	Закрепление отсутствует
787	500981.40	4213280.40	Картометрический метод	1.00	Закрепление отсутствует
788	500963.55	4213254.05	Картометрический метод	1.00	Закрепление отсутствует
789	500929.85	4213204.25	Картометрический метод	1.00	Закрепление отсутствует
790	500885.65	4213130.55	Картометрический метод	1.00	Закрепление отсутствует
791	500873.90	4213114.15	Картометрический метод	1.00	Закрепление отсутствует
792	500838.90	4213065.45	Картометрический метод	1.00	Закрепление отсутствует
793	500804.85	4213004.75	Картометрический метод	1.00	Закрепление отсутствует
794	500798.90	4212992.75	Картометрический метод	1.00	Закрепление отсутствует
795	500769.40	4212908.45	Картометрический метод	1.00	Закрепление отсутствует
796	500770.20	4212859.96	Картометрический метод	1.00	Закрепление отсутствует

2. Сведения о характерных точках границ объекта					
Обозначение характерных точек части границы	Координаты, м		Метод определения координат характерной точки	Средняя квадратическая погрешность положения характерной точки (Mt), м	Описание обозначения точки на местности (при наличии)
	X	Y			
1	2	3	4	5	6
797	500781.80	4212873.85	Картометрический метод	1.00	Закрепление отсутствует
798	500815.72	4212871.78	Картометрический метод	1.00	Закрепление отсутствует
799	500834.88	4212870.62	Картометрический метод	1.00	Закрепление отсутствует
800	500831.99	4212865.99	Картометрический метод	1.00	Закрепление отсутствует
801	500831.50	4212865.22	Картометрический метод	1.00	Закрепление отсутствует
802	500830.45	4212863.53	Картометрический метод	1.00	Закрепление отсутствует
803	500836.98	4212834.40	Картометрический метод	1.00	Закрепление отсутствует
804	500843.50	4212805.27	Картометрический метод	1.00	Закрепление отсутствует
805	500846.15	4212816.26	Картометрический метод	1.00	Закрепление отсутствует
806	500849.62	4212830.95	Картометрический метод	1.00	Закрепление отсутствует
807	500851.20	4212837.64	Картометрический метод	1.00	Закрепление отсутствует
808	500863.74	4212834.61	Картометрический метод	1.00	Закрепление отсутствует
809	500873.44	4212832.24	Картометрический метод	1.00	Закрепление отсутствует
810	500873.44	4212832.25	Картометрический метод	1.00	Закрепление отсутствует
811	500873.45	4212832.25	Картометрический метод	1.00	Закрепление отсутствует
812	500875.25	4212839.80	Картометрический метод	1.00	Закрепление отсутствует
813	500875.25	4212839.81	Картометрический метод	1.00	Закрепление отсутствует
814	500874.26	4212856.28	Картометрический метод	1.00	Закрепление отсутствует
815	500878.32	4212860.02	Картометрический метод	1.00	Закрепление отсутствует
816	500880.85	4212862.35	Картометрический метод	1.00	Закрепление отсутствует
817	500890.14	4212862.11	Картометрический метод	1.00	Закрепление отсутствует
818	500890.24	4212862.11	Картометрический метод	1.00	Закрепление отсутствует
819	500903.18	4212845.71	Картометрический метод	1.00	Закрепление отсутствует
820	500908.20	4212839.35	Картометрический метод	1.00	Закрепление отсутствует
821	500925.05	4212815.65	Картометрический метод	1.00	Закрепление отсутствует
822	500942.49	4212802.19	Картометрический метод	1.00	Закрепление отсутствует

2. Сведения о характерных точках границ объекта					
Обозначение характерных точек части границы	Координаты, м		Метод определения координат характерной точки	Средняя квадратическая погрешность положения характерной точки (Mt), м	Описание обозначения точки на местности (при наличии)
	X	Y			
1	2	3	4	5	6
823	500943.08	4212800.79	Картометрический метод	1.00	Закрепление отсутствует
824	500943.15	4212800.60	Картометрический метод	1.00	Закрепление отсутствует
825	500938.35	4212758.81	Картометрический метод	1.00	Закрепление отсутствует
826	500928.59	4212704.43	Картометрический метод	1.00	Закрепление отсутствует
827	500932.38	4212676.22	Картометрический метод	1.00	Закрепление отсутствует
828	500946.76	4212694.94	Картометрический метод	1.00	Закрепление отсутствует
829	500951.80	4212731.70	Картометрический метод	1.00	Закрепление отсутствует
830	500967.74	4212726.97	Картометрический метод	1.00	Закрепление отсутствует
831	500985.88	4212703.67	Картометрический метод	1.00	Закрепление отсутствует
832	500987.04	4212691.63	Картометрический метод	1.00	Закрепление отсутствует
833	500973.52	4212676.91	Картометрический метод	1.00	Закрепление отсутствует
834	500958.83	4212679.82	Картометрический метод	1.00	Закрепление отсутствует
835	500943.06	4212659.62	Картометрический метод	1.00	Закрепление отсутствует
836	500948.13	4212653.48	Картометрический метод	1.00	Закрепление отсутствует
837	500953.30	4212647.25	Картометрический метод	1.00	Закрепление отсутствует
838	500962.28	4212646.87	Картометрический метод	1.00	Закрепление отсутствует
839	500970.96	4212646.52	Картометрический метод	1.00	Закрепление отсутствует
840	500980.57	4212646.38	Картометрический метод	1.00	Закрепление отсутствует
841	500989.96	4212646.24	Картометрический метод	1.00	Закрепление отсутствует
842	500990.06	4212631.20	Картометрический метод	1.00	Закрепление отсутствует
843	500988.19	4212630.91	Картометрический метод	1.00	Закрепление отсутствует
844	500970.45	4212628.20	Картометрический метод	1.00	Закрепление отсутствует
845	500970.42	4212628.20	Картометрический метод	1.00	Закрепление отсутствует
846	500966.66	4212618.97	Картометрический метод	1.00	Закрепление отсутствует
847	500951.19	4212605.45	Картометрический метод	1.00	Закрепление отсутствует
848	500930.12	4212603.48	Картометрический метод	1.00	Закрепление отсутствует

2. Сведения о характерных точках границ объекта					
Обозначение характерных точек части границы	Координаты, м		Метод определения координат характерной точки	Средняя квадратическая погрешность положения характерной точки (Mt), м	Описание обозначения точки на местности (при наличии)
	X	Y			
1	2	3	4	5	6
849	500933.06	4212591.15	Картометрический метод	1.00	Закрепление отсутствует
850	500937.20	4212573.85	Картометрический метод	1.00	Закрепление отсутствует
851	500961.26	4212556.25	Картометрический метод	1.00	Закрепление отсутствует
852	500964.71	4212553.74	Картометрический метод	1.00	Закрепление отсутствует
853	500994.42	4212537.64	Картометрический метод	1.00	Закрепление отсутствует
854	501017.44	4212534.13	Картометрический метод	1.00	Закрепление отсутствует
855	501024.50	4212533.04	Картометрический метод	1.00	Закрепление отсутствует
856	501041.74	4212537.15	Картометрический метод	1.00	Закрепление отсутствует
857	501070.24	4212546.07	Картометрический метод	1.00	Закрепление отсутствует
858	501079.35	4212555.90	Картометрический метод	1.00	Закрепление отсутствует
859	501126.78	4212569.17	Картометрический метод	1.00	Закрепление отсутствует
860	501152.19	4212591.49	Картометрический метод	1.00	Закрепление отсутствует
861	501162.12	4212592.90	Картометрический метод	1.00	Закрепление отсутствует
862	501169.20	4212593.91	Картометрический метод	1.00	Закрепление отсутствует
863	501170.26	4212594.06	Картометрический метод	1.00	Закрепление отсутствует
864	501171.18	4212594.73	Картометрический метод	1.00	Закрепление отсутствует
865	501182.58	4212603.02	Картометрический метод	1.00	Закрепление отсутствует
866	501191.15	4212616.60	Картометрический метод	1.00	Закрепление отсутствует
867	501214.35	4212618.90	Картометрический метод	1.00	Закрепление отсутствует
868	501221.68	4212635.75	Картометрический метод	1.00	Закрепление отсутствует
869	501251.29	4212703.87	Картометрический метод	1.00	Закрепление отсутствует
870	501258.68	4212715.17	Картометрический метод	1.00	Закрепление отсутствует
871	501267.55	4212728.75	Картометрический метод	1.00	Закрепление отсутствует
872	501296.48	4212723.42	Картометрический метод	1.00	Закрепление отсутствует
873	501313.62	4212720.25	Картометрический метод	1.00	Закрепление отсутствует
874	501418.96	4212678.50	Картометрический метод	1.00	Закрепление отсутствует

2. Сведения о характерных точках границ объекта					
Обозначение характерных точек части границы	Координаты, м		Метод определения координат характерной точки	Средняя квадратическая погрешность положения характерной точки (Mt), м	Описание обозначения точки на местности (при наличии)
	X	Y			
1	2	3	4	5	6
875	501424.45	4212681.70	Картометрический метод	1.00	Закрепление отсутствует
876	502263.85	4213172.44	Картометрический метод	1.00	Закрепление отсутствует
877	502365.32	4213231.75	Картометрический метод	1.00	Закрепление отсутствует
878	502361.65	4213236.80	Картометрический метод	1.00	Закрепление отсутствует
879	502344.97	4213259.76	Картометрический метод	1.00	Закрепление отсутствует
880	502344.96	4213259.73	Картометрический метод	1.00	Закрепление отсутствует
881	502344.95	4213259.75	Картометрический метод	1.00	Закрепление отсутствует
882	502224.45	4213369.05	Картометрический метод	1.00	Закрепление отсутствует
883	502143.45	4213434.55	Картометрический метод	1.00	Закрепление отсутствует
884	502030.80	4213533.60	Картометрический метод	1.00	Закрепление отсутствует
885	502011.15	4213532.45	Картометрический метод	1.00	Закрепление отсутствует
886	501995.35	4213512.35	Картометрический метод	1.00	Закрепление отсутствует
887	501965.85	4213477.30	Картометрический метод	1.00	Закрепление отсутствует
888	501948.75	4213469.00	Картометрический метод	1.00	Закрепление отсутствует
889	501882.55	4213463.05	Картометрический метод	1.00	Закрепление отсутствует
890	501854.90	4213456.55	Картометрический метод	1.00	Закрепление отсутствует
891	501841.15	4213406.75	Картометрический метод	1.00	Закрепление отсутствует
892	501859.60	4213375.30	Картометрический метод	1.00	Закрепление отсутствует
893	501731.15	4213235.10	Картометрический метод	1.00	Закрепление отсутствует
894	501707.65	4213207.80	Картометрический метод	1.00	Закрепление отсутствует
895	501679.15	4213211.10	Картометрический метод	1.00	Закрепление отсутствует
896	501642.65	4213236.25	Картометрический метод	1.00	Закрепление отсутствует
897	501628.52	4213245.96	Картометрический метод	1.00	Закрепление отсутствует
898	501628.11	4213246.26	Картометрический метод	1.00	Закрепление отсутствует
899	501623.24	4213257.98	Картометрический метод	1.00	Закрепление отсутствует
900	501616.65	4213273.85	Картометрический метод	1.00	Закрепление отсутствует

2. Сведения о характерных точках границ объекта					
Обозначение характерных точек части границы	Координаты, м		Метод определения координат характерной точки	Средняя квадратическая погрешность положения характерной точки (Mt), м	Описание обозначения точки на местности (при наличии)
	X	Y			
1	2	3	4	5	6
901	501668.10	4213314.00	Картометрический метод	1.00	Закрепление отсутствует
902	501641.75	4213386.10	Картометрический метод	1.00	Закрепление отсутствует
903	501639.20	4213426.50	Картометрический метод	1.00	Закрепление отсутствует
904	501624.35	4213464.35	Картометрический метод	1.00	Закрепление отсутствует
905	501731.05	4213540.80	Картометрический метод	1.00	Закрепление отсутствует
906	501879.95	4213653.10	Картометрический метод	1.00	Закрепление отсутствует
907	501893.35	4213651.25	Картометрический метод	1.00	Закрепление отсутствует
908	501915.80	4213625.60	Картометрический метод	1.00	Закрепление отсутствует
909	501928.80	4213627.45	Картометрический метод	1.00	Закрепление отсутствует
910	502023.05	4213696.95	Картометрический метод	1.00	Закрепление отсутствует
911	502025.85	4213700.23	Картометрический метод	1.00	Закрепление отсутствует
912	502044.34	4213721.92	Картометрический метод	1.00	Закрепление отсутствует
913	502079.60	4213763.25	Картометрический метод	1.00	Закрепление отсутствует
914	502099.71	4213792.18	Картометрический метод	1.00	Закрепление отсутствует
915	502099.89	4213792.43	Картометрический метод	1.00	Закрепление отсутствует
916	502123.29	4213810.92	Картометрический метод	1.00	Закрепление отсутствует
917	502123.28	4213810.95	Картометрический метод	1.00	Закрепление отсутствует
918	502215.75	4213884.05	Картометрический метод	1.00	Закрепление отсутствует
919	502296.32	4213788.78	Картометрический метод	1.00	Закрепление отсутствует
920	502300.65	4213885.44	Картометрический метод	1.00	Закрепление отсутствует
921	502302.75	4214014.00	Картометрический метод	1.00	Закрепление отсутствует
922	502222.30	4213968.90	Картометрический метод	1.00	Закрепление отсутствует
923	502184.80	4213965.15	Картометрический метод	1.00	Закрепление отсутствует
924	502139.20	4213993.40	Картометрический метод	1.00	Закрепление отсутствует
925	502180.70	4214035.60	Картометрический метод	1.00	Закрепление отсутствует
926	502163.85	4214062.35	Картометрический метод	1.00	Закрепление отсутствует

2. Сведения о характерных точках границ объекта					
Обозначение характерных точек части границы	Координаты, м		Метод определения координат характерной точки	Средняя квадратическая погрешность положения характерной точки (Mt), м	Описание обозначения точки на местности (при наличии)
	X	Y			
1	2	3	4	5	6
927	502163.82	4214062.35	Картометрический метод	1.00	Закрепление отсутствует
928	502163.84	4214062.36	Картометрический метод	1.00	Закрепление отсутствует
929	502169.65	4214102.68	Картометрический метод	1.00	Закрепление отсутствует
930	502169.59	4214102.64	Картометрический метод	1.00	Закрепление отсутствует
931	502169.65	4214102.70	Картометрический метод	1.00	Закрепление отсутствует
932	502174.05	4214120.25	Картометрический метод	1.00	Закрепление отсутствует
933	502304.10	4214096.10	Картометрический метод	1.00	Закрепление отсутствует
934	502432.75	4214060.35	Картометрический метод	1.00	Закрепление отсутствует
935	502554.55	4214062.54	Картометрический метод	1.00	Закрепление отсутствует
936	502596.40	4214049.15	Картометрический метод	1.00	Закрепление отсутствует
937	502627.35	4214075.40	Картометрический метод	1.00	Закрепление отсутствует
938	502637.05	4214134.25	Картометрический метод	1.00	Закрепление отсутствует
939	502654.95	4214137.63	Картометрический метод	1.00	Закрепление отсутствует
940	502672.87	4214141.01	Картометрический метод	1.00	Закрепление отсутствует
941	502674.71	4214195.36	Картометрический метод	1.00	Закрепление отсутствует
942	502674.70	4214195.36	Картометрический метод	1.00	Закрепление отсутствует
943	502638.67	4214172.37	Картометрический метод	1.00	Закрепление отсутствует
944	502638.65	4214172.35	Картометрический метод	1.00	Закрепление отсутствует
945	502630.85	4214174.05	Картометрический метод	1.00	Закрепление отсутствует
946	502552.55	4214114.35	Картометрический метод	1.00	Закрепление отсутствует
947	502501.05	4214114.05	Картометрический метод	1.00	Закрепление отсутствует
948	502455.15	4214132.00	Картометрический метод	1.00	Закрепление отсутствует
949	502434.70	4214153.60	Картометрический метод	1.00	Закрепление отсутствует
950	502426.80	4214241.30	Картометрический метод	1.00	Закрепление отсутствует
951	502429.80	4214331.30	Картометрический метод	1.00	Закрепление отсутствует
952	502426.40	4214370.10	Картометрический метод	1.00	Закрепление отсутствует

2. Сведения о характерных точках границ объекта					
Обозначение характерных точек части границы	Координаты, м		Метод определения координат характерной точки	Средняя квадратическая погрешность положения характерной точки (Mt), м	Описание обозначения точки на местности (при наличии)
	X	Y			
1	2	3	4	5	6
953	502466.90	4214438.90	Картометрический метод	1.00	Закрепление отсутствует
954	502515.30	4214451.56	Картометрический метод	1.00	Закрепление отсутствует
955	502522.20	4214476.71	Картометрический метод	1.00	Закрепление отсутствует
956	502550.15	4214480.30	Картометрический метод	1.00	Закрепление отсутствует
957	502606.70	4214528.30	Картометрический метод	1.00	Закрепление отсутствует
958	502641.15	4214518.50	Картометрический метод	1.00	Закрепление отсутствует
959	502648.85	4214522.05	Картометрический метод	1.00	Закрепление отсутствует
960	502644.75	4214547.90	Картометрический метод	1.00	Закрепление отсутствует
961	502670.20	4214545.10	Картометрический метод	1.00	Закрепление отсутствует
962	502681.90	4214522.90	Картометрический метод	1.00	Закрепление отсутствует
963	502701.70	4214521.70	Картометрический метод	1.00	Закрепление отсутствует
964	502709.95	4214525.75	Картометрический метод	1.00	Закрепление отсутствует
965	502703.10	4214536.55	Картометрический метод	1.00	Закрепление отсутствует
966	502707.45	4214545.10	Картометрический метод	1.00	Закрепление отсутствует
967	502735.40	4214538.35	Картометрический метод	1.00	Закрепление отсутствует
968	502745.79	4214542.56	Картометрический метод	1.00	Закрепление отсутствует
969	502749.90	4214492.30	Картометрический метод	1.00	Закрепление отсутствует
970	502774.29	4214427.64	Картометрический метод	1.00	Закрепление отсутствует
971	502781.06	4214392.44	Картометрический метод	1.00	Закрепление отсутствует
972	502780.90	4214394.37	Картометрический метод	1.00	Закрепление отсутствует
973	502780.66	4214396.46	Картометрический метод	1.00	Закрепление отсутствует
974	502780.36	4214398.67	Картометрический метод	1.00	Закрепление отсутствует
975	502779.99	4214401.04	Картометрический метод	1.00	Закрепление отсутствует
976	502779.54	4214403.57	Картометрический метод	1.00	Закрепление отсутствует
977	502778.78	4214407.54	Картометрический метод	1.00	Закрепление отсутствует
978	502777.71	4214412.72	Картометрический метод	1.00	Закрепление отсутствует

2. Сведения о характерных точках границ объекта					
Обозначение характерных точек части границы	Координаты, м		Метод определения координат характерной точки	Средняя квадратическая погрешность положения характерной точки (Mt), м	Описание обозначения точки на местности (при наличии)
	X	Y			
1	2	3	4	5	6
979	502777.56	4214413.44	Картометрический метод	1.00	Закрепление отсутствует
980	502776.61	4214417.98	Картометрический метод	1.00	Закрепление отсутствует
981	502776.00	4214421.12	Картометрический метод	1.00	Закрепление отсутствует
982	502775.16	4214425.65	Картометрический метод	1.00	Закрепление отсутствует
983	502774.56	4214428.87	Картометрический метод	1.00	Закрепление отсутствует
984	502773.10	4214436.62	Картометрический метод	1.00	Закрепление отсутствует
985	502771.58	4214444.37	Картометрический метод	1.00	Закрепление отсутствует
986	502769.70	4214453.54	Картометрический метод	1.00	Закрепление отсутствует
987	502767.30	4214464.85	Картометрический метод	1.00	Закрепление отсутствует
988	502764.69	4214477.25	Картометрический метод	1.00	Закрепление отсутствует
989	502763.10	4214485.61	Картометрический метод	1.00	Закрепление отсутствует
990	502762.09	4214490.93	Картометрический метод	1.00	Закрепление отсутствует
991	502759.88	4214502.56	Картометрический метод	1.00	Закрепление отсутствует
992	502758.40	4214510.48	Картометрический метод	1.00	Закрепление отсутствует
993	502757.56	4214514.96	Картометрический метод	1.00	Закрепление отсутствует
994	502756.68	4214519.78	Картометрический метод	1.00	Закрепление отсутствует
995	502755.71	4214524.76	Картометрический метод	1.00	Закрепление отсутствует
996	502755.70	4214525.25	Картометрический метод	1.00	Закрепление отсутствует
997	502755.43	4214526.30	Картометрический метод	1.00	Закрепление отсутствует
998	502754.44	4214529.95	Картометрический метод	1.00	Закрепление отсутствует
999	502753.22	4214534.30	Картометрический метод	1.00	Закрепление отсутствует
1000	502751.95	4214538.75	Картометрический метод	1.00	Закрепление отсутствует
1001	502751.78	4214539.37	Картометрический метод	1.00	Закрепление отсутствует
1002	502750.89	4214542.39	Картометрический метод	1.00	Закрепление отсутствует
1003	502750.56	4214543.48	Картометрический метод	1.00	Закрепление отсутствует
1004	502750.39	4214544.00	Картометрический метод	1.00	Закрепление отсутствует

2. Сведения о характерных точках границ объекта					
Обозначение характерных точек части границы	Координаты, м		Метод определения координат характерной точки	Средняя квадратическая погрешность положения характерной точки (Mt), м	Описание обозначения точки на местности (при наличии)
	X	Y			
1	2	3	4	5	6
1005	502750.24	4214545.12	Картометрический метод	1.00	Закрепление отсутствует
1006	502750.24	4214545.21	Картометрический метод	1.00	Закрепление отсутствует
1007	502750.21	4214545.51	Картометрический метод	1.00	Закрепление отсутствует
1008	502750.13	4214545.97	Картометрический метод	1.00	Закрепление отсутствует
1009	502749.98	4214546.57	Картометрический метод	1.00	Закрепление отсутствует
1010	502749.59	4214547.97	Картометрический метод	1.00	Закрепление отсутствует
1011	502749.46	4214548.41	Картометрический метод	1.00	Закрепление отсутствует
1012	502749.10	4214549.55	Картометрический метод	1.00	Закрепление отсутствует
1013	502748.72	4214550.67	Картометрический метод	1.00	Закрепление отсутствует
1014	502748.55	4214551.19	Картометрический метод	1.00	Закрепление отсутствует
1015	502748.04	4214552.51	Картометрический метод	1.00	Закрепление отсутствует
1016	502746.93	4214555.11	Картометрический метод	1.00	Закрепление отсутствует
1017	502745.49	4214558.39	Картометрический метод	1.00	Закрепление отсутствует
1018	502745.00	4214559.51	Картометрический метод	1.00	Закрепление отсутствует
1019	502742.45	4214565.26	Картометрический метод	1.00	Закрепление отсутствует
1020	502741.05	4214568.42	Картометрический метод	1.00	Закрепление отсутствует
1021	502740.34	4214570.00	Картометрический метод	1.00	Закрепление отсутствует
1022	502739.33	4214572.20	Картометрический метод	1.00	Закрепление отсутствует
1023	502739.06	4214572.79	Картометрический метод	1.00	Закрепление отсутствует
1024	502738.55	4214573.80	Картометрический метод	1.00	Закрепление отсутствует
1025	502738.05	4214574.85	Картометрический метод	1.00	Закрепление отсутствует
1026	502737.80	4214575.25	Картометрический метод	1.00	Закрепление отсутствует
1027	502736.74	4214579.48	Картометрический метод	1.00	Закрепление отсутствует
1028	502734.53	4214588.27	Картометрический метод	1.00	Закрепление отсутствует
1029	502732.89	4214594.91	Картометрический метод	1.00	Закрепление отсутствует
1030	502731.49	4214600.64	Картометрический метод	1.00	Закрепление отсутствует

2. Сведения о характерных точках границ объекта					
Обозначение характерных точек части границы	Координаты, м		Метод определения координат характерной точки	Средняя квадратическая погрешность положения характерной точки (Mt), м	Описание обозначения точки на местности (при наличии)
	X	Y			
1	2	3	4	5	6
1031	502730.96	4214602.84	Картометрический метод	1.00	Закрепление отсутствует
1032	502730.05	4214606.60	Картометрический метод	1.00	Закрепление отсутствует
1033	502728.85	4214611.80	Картометрический метод	1.00	Закрепление отсутствует
1034	502728.31	4214614.33	Картометрический метод	1.00	Закрепление отсутствует
1035	502727.83	4214616.52	Картометрический метод	1.00	Закрепление отсутствует
1036	502726.68	4214622.12	Картометрический метод	1.00	Закрепление отсутствует
1037	502725.64	4214627.40	Картометрический метод	1.00	Закрепление отсутствует
1038	502724.63	4214632.48	Картометрический метод	1.00	Закрепление отсутствует
1039	502723.48	4214638.10	Картометрический метод	1.00	Закрепление отсутствует
1040	502722.44	4214642.84	Картометрический метод	1.00	Закрепление отсутствует
1041	502721.24	4214648.20	Картометрический метод	1.00	Закрепление отсутствует
1042	502720.76	4214650.32	Картометрический метод	1.00	Закрепление отсутствует
1043	502720.05	4214653.45	Картометрический метод	1.00	Закрепление отсутствует
1044	502718.70	4214659.30	Картометрический метод	1.00	Закрепление отсутствует
1045	502718.10	4214661.82	Картометрический метод	1.00	Закрепление отсутствует
1046	502717.49	4214664.33	Картометрический метод	1.00	Закрепление отсутствует
1047	502716.75	4214667.25	Картометрический метод	1.00	Закрепление отсутствует
1048	502716.00	4214670.00	Картометрический метод	1.00	Закрепление отсутствует
1049	502715.25	4214672.60	Картометрический метод	1.00	Закрепление отсутствует
1050	502714.80	4214674.18	Картометрический метод	1.00	Закрепление отсутствует
1051	502714.53	4214675.12	Картометрический метод	1.00	Закрепление отсутствует
1052	502713.84	4214677.31	Картометрический метод	1.00	Закрепление отсутствует
1053	502713.70	4214677.75	Картометрический метод	1.00	Закрепление отсутствует
1054	502712.70	4214680.80	Картометрический метод	1.00	Закрепление отсутствует
1055	502711.50	4214684.25	Картометрический метод	1.00	Закрепление отсутствует
1056	502710.91	4214685.99	Картометрический метод	1.00	Закрепление отсутствует

2. Сведения о характерных точках границ объекта					
Обозначение характерных точек части границы	Координаты, м		Метод определения координат характерной точки	Средняя квадратическая погрешность положения характерной точки (Mt), м	Описание обозначения точки на местности (при наличии)
	X	Y			
1	2	3	4	5	6
1057	502710.18	4214688.09	Картометрический метод	1.00	Закрепление отсутствует
1058	502707.78	4214694.75	Картометрический метод	1.00	Закрепление отсутствует
1059	502705.29	4214701.42	Картометрический метод	1.00	Закрепление отсутствует
1060	502703.49	4214706.08	Картометрический метод	1.00	Закрепление отсутствует
1061	502703.30	4214706.56	Картометрический метод	1.00	Закрепление отсутствует
1062	502702.85	4214707.60	Картометрический метод	1.00	Закрепление отсутствует
1063	502702.50	4214708.40	Картометрический метод	1.00	Закрепление отсутствует
1064	502702.36	4214708.66	Картометрический метод	1.00	Закрепление отсутствует
1065	502702.29	4214708.79	Картометрический метод	1.00	Закрепление отсутствует
1066	502700.38	4214712.97	Картометрический метод	1.00	Закрепление отсутствует
1067	502700.13	4214713.84	Картометрический метод	1.00	Закрепление отсутствует
1068	502699.98	4214714.27	Картометрический метод	1.00	Закрепление отсутствует
1069	502699.90	4214714.50	Картометрический метод	1.00	Закрепление отсутствует
1070	502698.84	4214717.77	Картометрический метод	1.00	Закрепление отсутствует
1071	502698.45	4214718.94	Картометрический метод	1.00	Закрепление отсутствует
1072	502698.40	4214719.09	Картометрический метод	1.00	Закрепление отсутствует
1073	502696.18	4214725.84	Картометрический метод	1.00	Закрепление отсутствует
1074	502694.48	4214731.12	Картометрический метод	1.00	Закрепление отсутствует
1075	502693.35	4214734.68	Картометрический метод	1.00	Закрепление отсутствует
1076	502692.40	4214737.78	Картометрический метод	1.00	Закрепление отсутствует
1077	502692.22	4214738.39	Картометрический метод	1.00	Закрепление отсутствует
1078	502691.60	4214740.45	Картометрический метод	1.00	Закрепление отсутствует
1079	502691.00	4214742.70	Картометрический метод	1.00	Закрепление отсутствует
1080	502690.40	4214744.96	Картометрический метод	1.00	Закрепление отсутствует
1081	502689.96	4214746.64	Картометрический метод	1.00	Закрепление отсутствует
1082	502689.33	4214749.03	Картометрический метод	1.00	Закрепление отсутствует

2. Сведения о характерных точках границ объекта					
Обозначение характерных точек части границы	Координаты, м		Метод определения координат характерной точки	Средняя квадратическая погрешность положения характерной точки (Mt), м	Описание обозначения точки на местности (при наличии)
	X	Y			
1	2	3	4	5	6
1083	502688.98	4214750.39	Картометрический метод	1.00	Закрепление отсутствует
1084	502688.55	4214752.00	Картометрический метод	1.00	Закрепление отсутствует
1085	502687.90	4214754.60	Картометрический метод	1.00	Закрепление отсутствует
1086	502687.35	4214757.00	Картометрический метод	1.00	Закрепление отсутствует
1087	502686.85	4214759.25	Картометрический метод	1.00	Закрепление отсутствует
1088	502686.61	4214760.54	Картометрический метод	1.00	Закрепление отсутствует
1089	502686.44	4214761.39	Картометрический метод	1.00	Закрепление отсутствует
1090	502685.99	4214763.88	Картометрический метод	1.00	Закрепление отсутствует
1091	502685.82	4214764.95	Картометрический метод	1.00	Закрепление отсутствует
1092	502685.60	4214766.25	Картометрический метод	1.00	Закрепление отсутствует
1093	502685.30	4214768.60	Картометрический метод	1.00	Закрепление отсутствует
1094	502685.23	4214769.38	Картометрический метод	1.00	Закрепление отсутствует
1095	502685.08	4214770.86	Картометрический метод	1.00	Закрепление отсутствует
1096	502684.90	4214773.34	Картометрический метод	1.00	Закрепление отсутствует
1097	502684.75	4214776.60	Картометрический метод	1.00	Закрепление отсутствует
1098	502684.63	4214780.60	Картометрический метод	1.00	Закрепление отсутствует
1099	502684.54	4214785.44	Картометрический метод	1.00	Закрепление отсутствует
1100	502684.44	4214793.60	Картометрический метод	1.00	Закрепление отсутствует
1101	502684.38	4214804.42	Картометрический метод	1.00	Закрепление отсутствует
1102	502684.38	4214805.69	Картометрический метод	1.00	Закрепление отсутствует
1103	502684.35	4214807.00	Картометрический метод	1.00	Закрепление отсутствует
1104	502684.35	4214810.92	Картометрический метод	1.00	Закрепление отсутствует
1105	502684.33	4214814.81	Картометрический метод	1.00	Закрепление отсутствует
1106	502684.28	4214819.20	Картометрический метод	1.00	Закрепление отсутствует
1107	502684.20	4214824.38	Картометрический метод	1.00	Закрепление отсутствует
1108	502684.10	4214829.05	Картометрический метод	1.00	Закрепление отсутствует

2. Сведения о характерных точках границ объекта					
Обозначение характерных точек части границы	Координаты, м		Метод определения координат характерной точки	Средняя квадратическая погрешность положения характерной точки (Mt), м	Описание обозначения точки на местности (при наличии)
	X	Y			
1	2	3	4	5	6
1109	502684.00	4214835.54	Картометрический метод	1.00	Закрепление отсутствует
1110	502683.94	4214838.85	Картометрический метод	1.00	Закрепление отсутствует
1111	502683.89	4214841.86	Картометрический метод	1.00	Закрепление отсутствует
1112	502683.75	4214848.65	Картометрический метод	1.00	Закрепление отсутствует
1113	502683.75	4214856.45	Картометрический метод	1.00	Закрепление отсутствует
1114	502683.73	4214864.23	Картометрический метод	1.00	Закрепление отсутствует
1115	502683.70	4214871.33	Картометрический метод	1.00	Закрепление отсутствует
1116	502683.65	4214878.40	Картометрический метод	1.00	Закрепление отсутствует
1117	502683.62	4214884.09	Картометрический метод	1.00	Закрепление отсутствует
1118	502683.58	4214889.86	Картометрический метод	1.00	Закрепление отсутствует
1119	502683.50	4214894.16	Картометрический метод	1.00	Закрепление отсутствует
1120	502683.50	4214894.20	Картометрический метод	1.00	Закрепление отсутствует
1121	502683.35	4214899.45	Картометрический метод	1.00	Закрепление отсутствует
1122	502683.25	4214902.80	Картометрический метод	1.00	Закрепление отсутствует
1123	502683.15	4214906.96	Картометрический метод	1.00	Закрепление отсутствует
1124	502683.09	4214909.09	Картометрический метод	1.00	Закрепление отсутствует
1125	502682.98	4214914.24	Картометрический метод	1.00	Закрепление отсутствует
1126	502682.94	4214918.70	Картометрический метод	1.00	Закрепление отсутствует
1127	502682.95	4214923.64	Картометрический метод	1.00	Закрепление отсутствует
1128	502682.95	4214923.65	Картометрический метод	1.00	Закрепление отсутствует
1129	502683.00	4214929.45	Картометрический метод	1.00	Закрепление отсутствует
1130	502683.00	4214929.60	Картометрический метод	1.00	Закрепление отсутствует
1131	502683.09	4214934.94	Картометрический метод	1.00	Закрепление отсутствует
1132	502683.19	4214940.57	Картометрический метод	1.00	Закрепление отсутствует
1133	502683.25	4214942.95	Картометрический метод	1.00	Закрепление отсутствует
1134	502683.30	4214945.35	Картометрический метод	1.00	Закрепление отсутствует

2. Сведения о характерных точках границ объекта					
Обозначение характерных точек части границы	Координаты, м		Метод определения координат характерной точки	Средняя квадратическая погрешность положения характерной точки (Mt), м	Описание обозначения точки на местности (при наличии)
	X	Y			
1	2	3	4	5	6
1135	502683.40	4214949.25	Картометрический метод	1.00	Закрепление отсутствует
1136	502683.45	4214950.01	Картометрический метод	1.00	Закрепление отсутствует
1137	502683.48	4214950.74	Картометрический метод	1.00	Закрепление отсутствует
1138	502683.58	4214952.44	Картометрический метод	1.00	Закрепление отсутствует
1139	502683.89	4214956.82	Картометрический метод	1.00	Закрепление отсутствует
1140	502684.10	4214959.49	Картометрический метод	1.00	Закрепление отсутствует
1141	502684.45	4214964.40	Картометрический метод	1.00	Закрепление отсутствует
1142	502684.55	4214966.05	Картометрический метод	1.00	Закрепление отсутствует
1143	502684.60	4214967.30	Картометрический метод	1.00	Закрепление отсутствует
1144	502684.60	4214968.20	Картометрический метод	1.00	Закрепление отсутствует
1145	502684.60	4214968.22	Картометрический метод	1.00	Закрепление отсутствует
1146	502684.62	4214968.22	Картометрический метод	1.00	Закрепление отсутствует
1147	502684.77	4214971.08	Картометрический метод	1.00	Закрепление отсутствует
1148	502684.95	4214975.20	Картометрический метод	1.00	Закрепление отсутствует
1149	502685.20	4214975.90	Картометрический метод	1.00	Закрепление отсутствует
1150	502685.30	4214976.28	Картометрический метод	1.00	Закрепление отсутствует
1151	502685.58	4214977.29	Картометрический метод	1.00	Закрепление отсутствует
1152	502685.87	4214978.44	Картометрический метод	1.00	Закрепление отсутствует
1153	502686.10	4214979.40	Картометрический метод	1.00	Закрепление отсутствует
1154	502686.80	4214982.19	Картометрический метод	1.00	Закрепление отсутствует
1155	502629.05	4215055.75	Картометрический метод	1.00	Закрепление отсутствует
1156	502625.04	4215055.54	Картометрический метод	1.00	Закрепление отсутствует
1157	502622.20	4215059.55	Картометрический метод	1.00	Закрепление отсутствует
1158	502530.89	4215068.35	Картометрический метод	1.00	Закрепление отсутствует
1159	502433.43	4215073.87	Картометрический метод	1.00	Закрепление отсутствует
1160	502406.19	4215082.19	Картометрический метод	1.00	Закрепление отсутствует

2. Сведения о характерных точках границ объекта					
Обозначение характерных точек части границы	Координаты, м		Метод определения координат характерной точки	Средняя квадратическая погрешность положения характерной точки (Mt), м	Описание обозначения точки на местности (при наличии)
	X	Y			
1	2	3	4	5	6
1161	502391.23	4215105.82	Картометрический метод	1.00	Закрепление отсутствует
1162	502382.74	4215091.59	Картометрический метод	1.00	Закрепление отсутствует
1163	502380.14	4215096.99	Картометрический метод	1.00	Закрепление отсутствует
1164	502386.87	4215108.26	Картометрический метод	1.00	Закрепление отсутствует
1165	502393.26	4215120.06	Картометрический метод	1.00	Закрепление отсутствует
1166	502391.78	4215149.23	Картометрический метод	1.00	Закрепление отсутствует
1167	502363.65	4215165.40	Картометрический метод	1.00	Закрепление отсутствует
1168	502359.49	4215174.64	Картометрический метод	1.00	Закрепление отсутствует
1169	502365.01	4215193.60	Картометрический метод	1.00	Закрепление отсутствует
1170	502382.99	4215214.40	Картометрический метод	1.00	Закрепление отсутствует
1171	502398.10	4215255.19	Картометрический метод	1.00	Закрепление отсутствует
1172	502409.81	4215268.31	Картометрический метод	1.00	Закрепление отсутствует
1173	502384.03	4215285.32	Картометрический метод	1.00	Закрепление отсутствует
1174	502367.55	4215277.98	Картометрический метод	1.00	Закрепление отсутствует
1175	502339.61	4215284.59	Картометрический метод	1.00	Закрепление отсутствует
1176	502326.62	4215280.04	Картометрический метод	1.00	Закрепление отсутствует
1177	502295.22	4215298.53	Картометрический метод	1.00	Закрепление отсутствует
1178	502297.17	4215315.29	Картометрический метод	1.00	Закрепление отсутствует
1179	502284.24	4215327.02	Картометрический метод	1.00	Закрепление отсутствует
1180	502251.24	4215336.23	Картометрический метод	1.00	Закрепление отсутствует
1181	502234.76	4215334.79	Картометрический метод	1.00	Закрепление отсутствует
1182	502193.69	4215296.67	Картометрический метод	1.00	Закрепление отсутствует
1183	502172.46	4215298.52	Картометрический метод	1.00	Закрепление отсутствует
1184	502153.99	4215314.23	Картометрический метод	1.00	Закрепление отсутствует
1185	502159.24	4215334.34	Картометрический метод	1.00	Закрепление отсутствует
1186	502182.16	4215356.90	Картометрический метод	1.00	Закрепление отсутствует

2. Сведения о характерных точках границ объекта					
Обозначение характерных точек части границы	Координаты, м		Метод определения координат характерной точки	Средняя квадратическая погрешность положения характерной точки (Mt), м	Описание обозначения точки на местности (при наличии)
	X	Y			
1	2	3	4	5	6
1187	502181.45	4215367.64	Картометрический метод	1.00	Закрепление отсутствует
1188	502152.08	4215365.31	Картометрический метод	1.00	Закрепление отсутствует
1189	502131.13	4215373.90	Картометрический метод	1.00	Закрепление отсутствует
1190	502117.34	4215361.19	Картометрический метод	1.00	Закрепление отсутствует
1191	502083.67	4215377.83	Картометрический метод	1.00	Закрепление отсутствует
1192	502076.33	4215388.58	Картометрический метод	1.00	Закрепление отсутствует
1193	502059.50	4215435.67	Картометрический метод	1.00	Закрепление отсутствует
1194	502022.80	4215474.69	Картометрический метод	1.00	Закрепление отсутствует
1195	502055.19	4215575.44	Картометрический метод	1.00	Закрепление отсутствует
1196	502050.95	4215572.30	Картометрический метод	1.00	Закрепление отсутствует
1197	502050.93	4215572.31	Картометрический метод	1.00	Закрепление отсутствует
1198	502043.00	4215578.23	Картометрический метод	1.00	Закрепление отсутствует
1199	502042.10	4215578.91	Картометрический метод	1.00	Закрепление отсутствует
1200	502039.70	4215580.71	Картометрический метод	1.00	Закрепление отсутствует
1201	502037.28	4215585.74	Картометрический метод	1.00	Закрепление отсутствует
1202	502037.26	4215585.79	Картометрический метод	1.00	Закрепление отсутствует
1203	502033.44	4215593.69	Картометрический метод	1.00	Закрепление отсутствует
1204	502021.45	4215596.60	Картометрический метод	1.00	Закрепление отсутствует
1205	502007.20	4215604.70	Картометрический метод	1.00	Закрепление отсутствует
1206	502002.40	4215602.98	Картометрический метод	1.00	Закрепление отсутствует
1207	502000.74	4215602.38	Картометрический метод	1.00	Закрепление отсутствует
1208	501950.20	4215644.80	Картометрический метод	1.00	Закрепление отсутствует
1209	501951.75	4215649.54	Картометрический метод	1.00	Закрепление отсутствует
1210	501937.72	4215653.16	Картометрический метод	1.00	Закрепление отсутствует
1211	501918.13	4215658.18	Картометрический метод	1.00	Закрепление отсутствует
1212	501890.46	4215667.68	Картометрический метод	1.00	Закрепление отсутствует

2. Сведения о характерных точках границ объекта					
Обозначение характерных точек части границы	Координаты, м		Метод определения координат характерной точки	Средняя квадратическая погрешность положения характерной точки (Mt), м	Описание обозначения точки на местности (при наличии)
	X	Y			
1	2	3	4	5	6
1213	501881.65	4215670.70	Картометрический метод	1.00	Закрепление отсутствует
1214	501862.86	4215680.64	Картометрический метод	1.00	Закрепление отсутствует
1215	501840.92	4215692.23	Картометрический метод	1.00	Закрепление отсутствует
1216	501833.10	4215689.40	Картометрический метод	1.00	Закрепление отсутствует
1217	501827.60	4215687.40	Картометрический метод	1.00	Закрепление отсутствует
1218	501812.00	4215697.84	Картометрический метод	1.00	Закрепление отсутствует
1219	501802.10	4215710.90	Картометрический метод	1.00	Закрепление отсутствует
1220	501784.55	4215715.05	Картометрический метод	1.00	Закрепление отсутствует
1221	501765.46	4215728.88	Картометрический метод	1.00	Закрепление отсутствует
1222	501765.46	4215728.88	Картометрический метод	1.00	Закрепление отсутствует
1223	501730.09	4215741.33	Картометрический метод	1.00	Закрепление отсутствует
1224	501725.32	4215733.96	Картометрический метод	1.00	Закрепление отсутствует
1225	501708.22	4215731.40	Картометрический метод	1.00	Закрепление отсутствует
1226	501708.20	4215731.40	Картометрический метод	1.00	Закрепление отсутствует
1227	501654.12	4215809.38	Картометрический метод	1.00	Закрепление отсутствует
1228	501646.18	4215820.83	Картометрический метод	1.00	Закрепление отсутствует
1229	501606.05	4215868.28	Картометрический метод	1.00	Закрепление отсутствует
1230	501600.12	4215870.77	Картометрический метод	1.00	Закрепление отсутствует
1231	501593.10	4215873.70	Картометрический метод	1.00	Закрепление отсутствует
1232	501563.90	4215902.43	Картометрический метод	1.00	Закрепление отсутствует
1233	501536.18	4215929.68	Картометрический метод	1.00	Закрепление отсутствует
1234	501525.70	4215940.23	Картометрический метод	1.00	Закрепление отсутствует
1235	501522.60	4215943.35	Картометрический метод	1.00	Закрепление отсутствует
1236	501507.90	4215943.00	Картометрический метод	1.00	Закрепление отсутствует
1237	501497.73	4215954.67	Картометрический метод	1.00	Закрепление отсутствует
1238	501494.66	4215958.19	Картометрический метод	1.00	Закрепление отсутствует

2. Сведения о характерных точках границ объекта					
Обозначение характерных точек части границы	Координаты, м		Метод определения координат характерной точки	Средняя квадратическая погрешность положения характерной точки (Mt), м	Описание обозначения точки на местности (при наличии)
	X	Y			
1	2	3	4	5	6
1239	501494.41	4215958.49	Картометрический метод	1.00	Закрепление отсутствует
1240	501494.40	4215958.50	Картометрический метод	1.00	Закрепление отсутствует
1241	501566.91	4216039.87	Картометрический метод	1.00	Закрепление отсутствует
1242	501574.89	4216048.82	Картометрический метод	1.00	Закрепление отсутствует
1243	501614.64	4216093.44	Картометрический метод	1.00	Закрепление отсутствует
1244	501614.64	4216093.43	Картометрический метод	1.00	Закрепление отсутствует
1245	501614.65	4216093.44	Картометрический метод	1.00	Закрепление отсутствует
1246	501618.23	4216086.86	Картометрический метод	1.00	Закрепление отсутствует
1247	501619.69	4216084.18	Картометрический метод	1.00	Закрепление отсутствует
1248	501619.69	4216084.16	Картометрический метод	1.00	Закрепление отсутствует
1249	501619.70	4216084.15	Картометрический метод	1.00	Закрепление отсутствует
1250	501620.80	4216076.85	Картометрический метод	1.00	Закрепление отсутствует
1251	501621.77	4216075.86	Картометрический метод	1.00	Закрепление отсутствует
1252	501628.05	4216069.46	Картометрический метод	1.00	Закрепление отсутствует
1253	501632.65	4216051.40	Картометрический метод	1.00	Закрепление отсутствует
1254	501651.25	4216037.60	Картометрический метод	1.00	Закрепление отсутствует
1255	501671.70	4216036.20	Картометрический метод	1.00	Закрепление отсутствует
1256	501677.80	4216041.45	Картометрический метод	1.00	Закрепление отсутствует
1257	501675.35	4216047.85	Картометрический метод	1.00	Закрепление отсутствует
1258	501675.36	4216047.85	Картометрический метод	1.00	Закрепление отсутствует
1259	501675.35	4216047.86	Картометрический метод	1.00	Закрепление отсутствует
1260	501696.15	4216076.55	Картометрический метод	1.00	Закрепление отсутствует
1261	501715.90	4216104.75	Картометрический метод	1.00	Закрепление отсутствует
1262	501717.50	4216114.79	Картометрический метод	1.00	Закрепление отсутствует
1263	501713.55	4216127.10	Картометрический метод	1.00	Закрепление отсутствует
1264	501716.15	4216148.64	Картометрический метод	1.00	Закрепление отсутствует

2. Сведения о характерных точках границ объекта					
Обозначение характерных точек части границы	Координаты, м		Метод определения координат характерной точки	Средняя квадратическая погрешность положения характерной точки (Mt), м	Описание обозначения точки на местности (при наличии)
	X	Y			
1	2	3	4	5	6
1265	501662.85	4216172.10	Картометрический метод	1.00	Закрепление отсутствует
1266	501641.60	4216176.05	Картометрический метод	1.00	Закрепление отсутствует
1267	501635.63	4216193.22	Картометрический метод	1.00	Закрепление отсутствует
1268	501635.52	4216193.55	Картометрический метод	1.00	Закрепление отсутствует
1269	501634.06	4216197.75	Картометрический метод	1.00	Закрепление отсутствует
1270	501631.04	4216206.40	Картометрический метод	1.00	Закрепление отсутствует
1271	501605.10	4216242.39	Картометрический метод	1.00	Закрепление отсутствует
1272	501605.10	4216242.39	Картометрический метод	1.00	Закрепление отсутствует
1273	501605.10	4216242.40	Картометрический метод	1.00	Закрепление отсутствует
1274	501618.82	4216259.31	Картометрический метод	1.00	Закрепление отсутствует
1275	501622.60	4216263.97	Картометрический метод	1.00	Закрепление отсутствует
1276	501635.12	4216279.38	Картометрический метод	1.00	Закрепление отсутствует
1277	501675.48	4216329.10	Картометрический метод	1.00	Закрепление отсутствует
1278	501675.49	4216329.09	Картометрический метод	1.00	Закрепление отсутствует
1279	501675.50	4216329.10	Картометрический метод	1.00	Закрепление отсутствует
1280	501679.00	4216334.40	Картометрический метод	1.00	Закрепление отсутствует
1281	501632.00	4216372.00	Картометрический метод	1.00	Закрепление отсутствует
1282	501460.95	4216496.35	Картометрический метод	1.00	Закрепление отсутствует
1283	501390.15	4216559.15	Картометрический метод	1.00	Закрепление отсутствует
1284	501394.30	4216563.64	Картометрический метод	1.00	Закрепление отсутствует
1285	501399.75	4216588.50	Картометрический метод	1.00	Закрепление отсутствует
1286	501303.15	4216745.45	Картометрический метод	1.00	Закрепление отсутствует
1287	501314.75	4216687.55	Картометрический метод	1.00	Закрепление отсутствует
1288	501359.20	4216586.60	Картометрический метод	1.00	Закрепление отсутствует
1289	501272.90	4216655.55	Картометрический метод	1.00	Закрепление отсутствует
1290	501204.25	4216695.80	Картометрический метод	1.00	Закрепление отсутствует

2. Сведения о характерных точках границ объекта					
Обозначение характерных точек части границы	Координаты, м		Метод определения координат характерной точки	Средняя квадратическая погрешность положения характерной точки (Mt), м	Описание обозначения точки на местности (при наличии)
	X	Y			
1	2	3	4	5	6
1291	501133.30	4216742.80	Картометрический метод	1.00	Закрепление отсутствует
1292	501105.86	4216769.32	Картометрический метод	1.00	Закрепление отсутствует
1293	501100.26	4216780.37	Картометрический метод	1.00	Закрепление отсутствует
1294	501098.75	4216783.35	Картометрический метод	1.00	Закрепление отсутствует
1295	501093.04	4216792.08	Картометрический метод	1.00	Закрепление отсутствует
1296	501077.87	4216815.30	Картометрический метод	1.00	Закрепление отсутствует
1297	501049.77	4216852.40	Картометрический метод	1.00	Закрепление отсутствует
1298	501026.88	4216874.43	Картометрический метод	1.00	Закрепление отсутствует
1299	501005.80	4216894.75	Картометрический метод	1.00	Закрепление отсутствует
1300	500959.27	4216946.78	Картометрический метод	1.00	Закрепление отсутствует
1301	500889.82	4217024.46	Картометрический метод	1.00	Закрепление отсутствует
1302	500745.72	4217170.57	Картометрический метод	1.00	Закрепление отсутствует
1303	500747.45	4217173.05	Картометрический метод	1.00	Закрепление отсутствует
1304	500769.20	4217204.80	Картометрический метод	1.00	Закрепление отсутствует
1305	501033.79	4217525.44	Картометрический метод	1.00	Закрепление отсутствует
1306	501095.43	4217452.57	Картометрический метод	1.00	Закрепление отсутствует
1307	501117.28	4217424.42	Картометрический метод	1.00	Закрепление отсутствует
1308	501226.14	4217284.17	Картометрический метод	1.00	Закрепление отсутствует
1309	501262.95	4217233.95	Картометрический метод	1.00	Закрепление отсутствует
1310	501399.36	4217095.65	Картометрический метод	1.00	Закрепление отсутствует
1311	501465.67	4217046.66	Картометрический метод	1.00	Закрепление отсутствует
1312	501728.29	4216840.10	Картометрический метод	1.00	Закрепление отсутствует
1313	501729.66	4216845.64	Картометрический метод	1.00	Закрепление отсутствует
1314	501465.93	4217052.94	Картометрический метод	1.00	Закрепление отсутствует
1315	501402.64	4217099.44	Картометрический метод	1.00	Закрепление отсутствует
1316	501266.76	4217237.20	Картометрический метод	1.00	Закрепление отсутствует

2. Сведения о характерных точках границ объекта					
Обозначение характерных точек части границы	Координаты, м		Метод определения координат характерной точки	Средняя квадратическая погрешность положения характерной точки (Mt), м	Описание обозначения точки на местности (при наличии)
	X	Y			
1	2	3	4	5	6
1317	501230.35	4217286.92	Картометрический метод	1.00	Закрепление отсутствует
1318	501132.32	4217413.18	Картометрический метод	1.00	Закрепление отсутствует
1319	501120.55	4217428.35	Картометрический метод	1.00	Закрепление отсутствует
1320	501099.30	4217455.75	Картометрический метод	1.00	Закрепление отсутствует
1321	501099.29	4217455.76	Картометрический метод	1.00	Закрепление отсутствует
1322	501037.62	4217528.66	Картометрический метод	1.00	Закрепление отсутствует
1323	501173.30	4217673.80	Картометрический метод	1.00	Закрепление отсутствует
1324	501259.99	4217562.41	Картометрический метод	1.00	Закрепление отсутствует
1325	501233.28	4217561.76	Картометрический метод	1.00	Закрепление отсутствует
1326	501215.03	4217542.86	Картометрический метод	1.00	Закрепление отсутствует
1327	501209.52	4217526.33	Картометрический метод	1.00	Закрепление отсутствует
1328	501207.20	4217519.40	Картометрический метод	1.00	Закрепление отсутствует
1329	501207.20	4217497.90	Картометрический метод	1.00	Закрепление отсутствует
1330	501207.64	4217497.11	Картометрический метод	1.00	Закрепление отсутствует
1331	501218.29	4217477.69	Картометрический метод	1.00	Закрепление отсутствует
1332	501233.13	4217467.97	Картометрический метод	1.00	Закрепление отсутствует
1333	501237.20	4217465.30	Картометрический метод	1.00	Закрепление отсутствует
1334	501272.40	4217481.60	Картометрический метод	1.00	Закрепление отсутствует
1335	501268.24	4217494.03	Картометрический метод	1.00	Закрепление отсутствует
1336	501265.22	4217503.10	Картометрический метод	1.00	Закрепление отсутствует
1337	501270.94	4217505.82	Картометрический метод	1.00	Закрепление отсутствует
1338	501288.66	4217514.19	Картометрический метод	1.00	Закрепление отсутствует
1339	501331.04	4217450.32	Картометрический метод	1.00	Закрепление отсутствует
1340	501331.03	4217450.32	Картометрический метод	1.00	Закрепление отсутствует
1341	501286.06	4217451.62	Картометрический метод	1.00	Закрепление отсутствует
1342	501271.08	4217447.71	Картометрический метод	1.00	Закрепление отсутствует

2. Сведения о характерных точках границ объекта					
Обозначение характерных точек части границы	Координаты, м		Метод определения координат характерной точки	Средняя квадратическая погрешность положения характерной точки (Mt), м	Описание обозначения точки на местности (при наличии)
	X	Y			
1	2	3	4	5	6
1343	501257.46	4217437.99	Картометрический метод	1.00	Закрепление отсутствует
1344	501252.85	4217434.70	Картометрический метод	1.00	Закрепление отсутствует
1345	501252.84	4217434.69	Картометрический метод	1.00	Закрепление отсутствует
1346	501252.83	4217434.68	Картометрический метод	1.00	Закрепление отсутствует
1347	501242.40	4217412.52	Картометрический метод	1.00	Закрепление отсутствует
1348	501238.49	4217383.22	Картометрический метод	1.00	Закрепление отсутствует
1349	501239.14	4217357.13	Картометрический метод	1.00	Закрепление отсутствует
1350	501243.56	4217346.98	Картометрический метод	1.00	Закрепление отсутствует
1351	501250.20	4217331.70	Картометрический метод	1.00	Закрепление отсутствует
1352	501256.90	4217323.05	Картометрический метод	1.00	Закрепление отсутствует
1353	501263.94	4217313.94	Картометрический метод	1.00	Закрепление отсутствует
1354	501262.62	4217312.88	Картометрический метод	1.00	Закрепление отсутствует
1355	501263.95	4217313.93	Картометрический метод	1.00	Закрепление отсутствует
1356	501294.97	4217350.27	Картометрический метод	1.00	Закрепление отсутствует
1357	501275.47	4217397.23	Картометрический метод	1.00	Закрепление отсутствует
1358	501275.48	4217397.23	Картометрический метод	1.00	Закрепление отсутствует
1359	501275.47	4217397.25	Картометрический метод	1.00	Закрепление отсутствует
1360	501332.19	4217437.12	Картометрический метод	1.00	Закрепление отсутствует
1361	501384.92	4217445.32	Картометрический метод	1.00	Закрепление отсутствует
1362	501430.66	4217428.36	Картометрический метод	1.00	Закрепление отсутствует
1363	501482.61	4217380.14	Картометрический метод	1.00	Закрепление отсутствует
1364	501486.66	4217379.55	Картометрический метод	1.00	Закрепление отсутствует
1365	501492.46	4217378.71	Картометрический метод	1.00	Закрепление отсутствует
1366	501525.04	4217374.02	Картометрический метод	1.00	Закрепление отсутствует
1367	501534.88	4217356.18	Картометрический метод	1.00	Закрепление отсутствует
1368	501545.28	4217337.32	Картометрический метод	1.00	Закрепление отсутствует

2. Сведения о характерных точках границ объекта					
Обозначение характерных точек части границы	Координаты, м		Метод определения координат характерной точки	Средняя квадратическая погрешность положения характерной точки (Mt), м	Описание обозначения точки на местности (при наличии)
	X	Y			
1	2	3	4	5	6
1369	501552.70	4217323.86	Картометрический метод	1.00	Закрепление отсутствует
1370	501576.30	4217320.17	Картометрический метод	1.00	Закрепление отсутствует
1371	501586.52	4217318.57	Картометрический метод	1.00	Закрепление отсутствует
1372	501586.60	4217318.56	Картометрический метод	1.00	Закрепление отсутствует
1373	501586.66	4217318.55	Картометрический метод	1.00	Закрепление отсутствует
1374	501593.04	4217297.31	Картометрический метод	1.00	Закрепление отсутствует
1375	501623.83	4217272.88	Картометрический метод	1.00	Закрепление отсутствует
1376	501620.28	4217252.18	Картометрический метод	1.00	Закрепление отсутствует
1377	501620.02	4217250.66	Картометрический метод	1.00	Закрепление отсутствует
1378	501619.96	4217250.26	Картометрический метод	1.00	Закрепление отсутствует
1379	501617.46	4217235.73	Картометрический метод	1.00	Закрепление отсутствует
1380	501594.28	4217209.90	Картометрический метод	1.00	Закрепление отсутствует
1381	501581.20	4217195.31	Картометрический метод	1.00	Закрепление отсутствует
1382	501581.20	4217195.31	Картометрический метод	1.00	Закрепление отсутствует
1383	501580.30	4217194.30	Картометрический метод	1.00	Закрепление отсутствует
1384	501539.42	4217183.68	Картометрический метод	1.00	Закрепление отсутствует
1385	501511.19	4217176.34	Картометрический метод	1.00	Закрепление отсутствует
1386	501510.54	4217175.54	Картометрический метод	1.00	Закрепление отсутствует
1387	501510.44	4217175.41	Картометрический метод	1.00	Закрепление отсутствует
1388	501508.86	4217173.48	Картометрический метод	1.00	Закрепление отсутствует
1389	501475.12	4217131.90	Картометрический метод	1.00	Закрепление отсутствует
1390	501487.30	4217098.52	Картометрический метод	1.00	Закрепление отсутствует
1391	501509.32	4217081.89	Картометрический метод	1.00	Закрепление отсутствует
1392	501545.50	4217082.47	Картометрический метод	1.00	Закрепление отсутствует
1393	501604.67	4217091.74	Картометрический метод	1.00	Закрепление отсутствует
1394	501609.75	4217127.65	Картометрический метод	1.00	Закрепление отсутствует

2. Сведения о характерных точках границ объекта					
Обозначение характерных точек части границы	Координаты, м		Метод определения координат характерной точки	Средняя квадратическая погрешность положения характерной точки (Mt), м	Описание обозначения точки на местности (при наличии)
	X	Y			
1	2	3	4	5	6
1395	501620.15	4217131.35	Картометрический метод	1.00	Закрепление отсутствует
1396	501620.13	4217131.34	Картометрический метод	1.00	Закрепление отсутствует
1397	501677.44	4217148.16	Картометрический метод	1.00	Закрепление отсутствует
1398	501729.97	4217165.67	Картометрический метод	1.00	Закрепление отсутствует
1399	501777.70	4217179.80	Картометрический метод	1.00	Закрепление отсутствует
1400	501797.15	4217185.56	Картометрический метод	1.00	Закрепление отсутствует
1401	501820.86	4217186.89	Картометрический метод	1.00	Закрепление отсутствует
1402	501975.96	4217195.56	Картометрический метод	1.00	Закрепление отсутствует
1403	502002.57	4217190.95	Картометрический метод	1.00	Закрепление отсутствует
1404	502014.15	4217188.95	Картометрический метод	1.00	Закрепление отсутствует
1405	502031.75	4217248.15	Картометрический метод	1.00	Закрепление отсутствует
1406	502065.25	4217225.85	Картометрический метод	1.00	Закрепление отсутствует
1407	502119.05	4217204.95	Картометрический метод	1.00	Закрепление отсутствует
1408	502130.90	4217190.25	Картометрический метод	1.00	Закрепление отсутствует
1409	502176.20	4217175.65	Картометрический метод	1.00	Закрепление отсутствует
1410	502178.10	4217175.55	Картометрический метод	1.00	Закрепление отсутствует
1411	502327.04	4217166.79	Картометрический метод	1.00	Закрепление отсутствует
1412	502307.63	4217180.68	Картометрический метод	1.00	Закрепление отсутствует
1413	502302.94	4217210.96	Картометрический метод	1.00	Закрепление отсутствует
1414	502299.51	4217233.06	Картометрический метод	1.00	Закрепление отсутствует
1415	502296.80	4217250.34	Картометрический метод	1.00	Закрепление отсутствует
1416	502260.15	4217257.00	Картометрический метод	1.00	Закрепление отсутствует
1417	502258.03	4217281.28	Картометрический метод	1.00	Закрепление отсутствует
1418	502257.40	4217288.38	Картометрический метод	1.00	Закрепление отсутствует
1419	502257.37	4217288.78	Картометрический метод	1.00	Закрепление отсутствует
1420	502257.25	4217290.16	Картометрический метод	1.00	Закрепление отсутствует

2. Сведения о характерных точках границ объекта					
Обозначение характерных точек части границы	Координаты, м		Метод определения координат характерной точки	Средняя квадратическая погрешность положения характерной точки (Mt), м	Описание обозначения точки на местности (при наличии)
	X	Y			
1	2	3	4	5	6
1421	502255.35	4217311.65	Картометрический метод	1.00	Закрепление отсутствует
1422	502251.15	4217371.75	Картометрический метод	1.00	Закрепление отсутствует
1423	502257.76	4217410.78	Картометрический метод	1.00	Закрепление отсутствует
1424	502257.75	4217410.80	Картометрический метод	1.00	Закрепление отсутствует
1425	502254.74	4217416.90	Картометрический метод	1.00	Закрепление отсутствует
1426	502228.85	4217469.20	Картометрический метод	1.00	Закрепление отсутствует
1427	502220.35	4217478.55	Картометрический метод	1.00	Закрепление отсутствует
1428	502209.25	4217490.80	Картометрический метод	1.00	Закрепление отсутствует
1429	502204.60	4217494.10	Картометрический метод	1.00	Закрепление отсутствует
1430	502194.40	4217519.95	Картометрический метод	1.00	Закрепление отсутствует
1431	502184.80	4217544.15	Картометрический метод	1.00	Закрепление отсутствует
1432	502173.10	4217559.30	Картометрический метод	1.00	Закрепление отсутствует
1433	502155.25	4217582.40	Картометрический метод	1.00	Закрепление отсутствует
1434	502138.40	4217594.36	Картометрический метод	1.00	Закрепление отсутствует
1435	502121.11	4217572.34	Картометрический метод	1.00	Закрепление отсутствует
1436	502109.36	4217557.38	Картометрический метод	1.00	Закрепление отсутствует
1437	502088.30	4217553.94	Картометрический метод	1.00	Закрепление отсутствует
1438	502068.50	4217550.75	Картометрический метод	1.00	Закрепление отсутствует
1439	502049.09	4217558.14	Картометрический метод	1.00	Закрепление отсутствует
1440	502009.38	4217573.22	Картометрический метод	1.00	Закрепление отсутствует
1441	502003.60	4217575.40	Картометрический метод	1.00	Закрепление отсутствует
1442	502008.90	4217584.30	Картометрический метод	1.00	Закрепление отсутствует
1443	502016.70	4217597.35	Картометрический метод	1.00	Закрепление отсутствует
1444	502017.03	4217607.89	Картометрический метод	1.00	Закрепление отсутствует
1445	502017.49	4217623.06	Картометрический метод	1.00	Закрепление отсутствует
1446	502017.72	4217630.62	Картометрический метод	1.00	Закрепление отсутствует

2. Сведения о характерных точках границ объекта					
Обозначение характерных точек части границы	Координаты, м		Метод определения координат характерной точки	Средняя квадратическая погрешность положения характерной точки (Mt), м	Описание обозначения точки на местности (при наличии)
	X	Y			
1	2	3	4	5	6
1447	502016.28	4217641.63	Картометрический метод	1.00	Закрепление отсутствует
1448	502013.97	4217659.35	Картометрический метод	1.00	Закрепление отсутствует
1449	502013.95	4217659.34	Картометрический метод	1.00	Закрепление отсутствует
1450	502008.76	4217656.71	Картометрический метод	1.00	Закрепление отсутствует
1451	501962.15	4217633.06	Картометрический метод	1.00	Закрепление отсутствует
1452	501922.50	4217638.48	Картометрический метод	1.00	Закрепление отсутствует
1453	501922.12	4217642.59	Картометрический метод	1.00	Закрепление отсутствует
1454	501920.16	4217663.96	Картометрический метод	1.00	Закрепление отсутствует
1455	501911.35	4217677.80	Картометрический метод	1.00	Закрепление отсутствует
1456	501895.20	4217703.10	Картометрический метод	1.00	Закрепление отсутствует
1457	501879.05	4217728.40	Картометрический метод	1.00	Закрепление отсутствует
1458	501862.95	4217753.65	Картометрический метод	1.00	Закрепление отсутствует
1459	501846.80	4217778.95	Картометрический метод	1.00	Закрепление отсутствует
1460	501830.70	4217804.25	Картометрический метод	1.00	Закрепление отсутствует
1461	501814.55	4217829.55	Картометрический метод	1.00	Закрепление отсутствует
1462	501798.40	4217854.80	Картометрический метод	1.00	Закрепление отсутствует
1463	501780.95	4217882.20	Картометрический метод	1.00	Закрепление отсутствует
1464	501779.35	4217884.70	Картометрический метод	1.00	Закрепление отсутствует
1465	501761.20	4217895.96	Картометрический метод	1.00	Закрепление отсутствует
1466	501742.22	4217887.69	Картометрический метод	1.00	Закрепление отсутствует
1467	501715.96	4217876.29	Картометрический метод	1.00	Закрепление отсутствует
1468	501710.03	4217873.70	Картометрический метод	1.00	Закрепление отсутствует
1469	501707.42	4217872.58	Картометрический метод	1.00	Закрепление отсутствует
1470	501706.73	4217872.28	Картометрический метод	1.00	Закрепление отсутствует
1471	501703.80	4217870.99	Картометрический метод	1.00	Закрепление отсутствует
1472	501703.79	4217870.99	Картометрический метод	1.00	Закрепление отсутствует

2. Сведения о характерных точках границ объекта					
Обозначение характерных точек части границы	Координаты, м		Метод определения координат характерной точки	Средняя квадратическая погрешность положения характерной точки (Mt), м	Описание обозначения точки на местности (при наличии)
	X	Y			
1	2	3	4	5	6
1473	501705.59	4217843.95	Картометрический метод	1.00	Закрепление отсутствует
1474	501691.75	4217849.34	Картометрический метод	1.00	Закрепление отсутствует
1475	501677.96	4217854.77	Картометрический метод	1.00	Закрепление отсутствует
1476	501662.33	4217893.22	Картометрический метод	1.00	Закрепление отсутствует
1477	501654.49	4217899.21	Картометрический метод	1.00	Закрепление отсутствует
1478	501629.85	4217918.05	Картометрический метод	1.00	Закрепление отсутствует
1479	501622.49	4217938.62	Картометрический метод	1.00	Закрепление отсутствует
1480	501601.05	4217998.35	Картометрический метод	1.00	Закрепление отсутствует
1481	501629.40	4217992.15	Картометрический метод	1.00	Закрепление отсутствует
1482	501680.55	4217980.95	Картометрический метод	1.00	Закрепление отсутствует
1483	501682.15	4217980.60	Картометрический метод	1.00	Закрепление отсутствует
1484	501703.75	4217975.75	Картометрический метод	1.00	Закрепление отсутствует
1485	501728.10	4217970.30	Картометрический метод	1.00	Закрепление отсутствует
1486	501752.50	4217964.85	Картометрический метод	1.00	Закрепление отсутствует
1487	501776.85	4217959.35	Картометрический метод	1.00	Закрепление отсутствует
1488	501801.20	4217953.90	Картометрический метод	1.00	Закрепление отсутствует
1489	501825.60	4217948.45	Картометрический метод	1.00	Закрепление отсутствует
1490	501854.85	4217941.90	Картометрический метод	1.00	Закрепление отсутствует
1491	501884.15	4217935.35	Картометрический метод	1.00	Закрепление отсутствует
1492	501908.55	4217929.84	Картометрический метод	1.00	Закрепление отсутствует
1493	501932.95	4217924.41	Картометрический метод	1.00	Закрепление отсутствует
1494	501957.30	4217918.96	Картометрический метод	1.00	Закрепление отсутствует
1495	501981.70	4217913.45	Картометрический метод	1.00	Закрепление отсутствует
1496	502006.10	4217908.00	Картометрический метод	1.00	Закрепление отсутствует
1497	502030.50	4217902.56	Картометрический метод	1.00	Закрепление отсутствует
1498	502054.90	4217897.05	Картометрический метод	1.00	Закрепление отсутствует

2. Сведения о характерных точках границ объекта					
Обозначение характерных точек части границы	Координаты, м		Метод определения координат характерной точки	Средняя квадратическая погрешность положения характерной точки (Mt), м	Описание обозначения точки на местности (при наличии)
	X	Y			
1	2	3	4	5	6
1499	502079.30	4217891.60	Картометрический метод	1.00	Закрепление отсутствует
1500	502108.55	4217885.05	Картометрический метод	1.00	Закрепление отсутствует
1501	502137.80	4217878.50	Картометрический метод	1.00	Закрепление отсутствует
1502	502164.29	4217872.56	Картометрический метод	1.00	Закрепление отсутствует
1503	502167.10	4217872.00	Картометрический метод	1.00	Закрепление отсутствует
1504	502196.22	4217866.16	Картометрический метод	1.00	Закрепление отсутствует
1505	502225.50	4217860.29	Картометрический метод	1.00	Закрепление отсутствует
1506	502288.90	4217847.60	Картометрический метод	1.00	Закрепление отсутствует
1507	502374.15	4217829.94	Картометрический метод	1.00	Закрепление отсутствует
1508	502390.25	4217826.60	Картометрический метод	1.00	Закрепление отсутствует
1509	502400.05	4217824.60	Картометрический метод	1.00	Закрепление отсутствует
1510	502419.70	4217820.55	Картометрический метод	1.00	Закрепление отсутствует
1511	502438.20	4217816.70	Картометрический метод	1.00	Закрепление отсутствует
1512	502440.75	4217815.60	Картометрический метод	1.00	Закрепление отсутствует
1513	502456.05	4217808.85	Картометрический метод	1.00	Закрепление отсутствует
1514	502457.01	4217808.43	Картометрический метод	1.00	Закрепление отсутствует
1515	502485.70	4217795.95	Картометрический метод	1.00	Закрепление отсутствует
1516	502513.20	4217783.94	Картометрический метод	1.00	Закрепление отсутствует
1517	502540.70	4217771.95	Картометрический метод	1.00	Закрепление отсутствует
1518	502568.20	4217760.00	Картометрический метод	1.00	Закрепление отсутствует
1519	502595.70	4217748.00	Картометрический метод	1.00	Закрепление отсутствует
1520	502622.15	4217736.45	Картометрический метод	1.00	Закрепление отсутствует
1521	502631.95	4217732.20	Картометрический метод	1.00	Закрепление отсутствует
1522	502648.71	4217720.14	Картометрический метод	1.00	Закрепление отсутствует
1523	502652.14	4217717.35	Картометрический метод	1.00	Закрепление отсутствует
1524	502674.29	4217699.32	Картометрический метод	1.00	Закрепление отсутствует

2. Сведения о характерных точках границ объекта					
Обозначение характерных точек части границы	Координаты, м		Метод определения координат характерной точки	Средняя квадратическая погрешность положения характерной точки (Mt), м	Описание обозначения точки на местности (при наличии)
	X	Y			
1	2	3	4	5	6
1525	502696.45	4217681.30	Картометрический метод	1.00	Закрепление отсутствует
1526	502696.88	4217680.93	Картометрический метод	1.00	Закрепление отсутствует
1527	502712.79	4217678.04	Картометрический метод	1.00	Закрепление отсутствует
1528	502715.40	4217678.60	Картометрический метод	1.00	Закрепление отсутствует
1529	502735.35	4217682.65	Картометрический метод	1.00	Закрепление отсутствует
1530	502742.97	4217685.45	Картометрический метод	1.00	Закрепление отсутствует
1531	502745.25	4217686.30	Картометрический метод	1.00	Закрепление отсутствует
1532	502766.65	4217677.55	Картометрический метод	1.00	Закрепление отсутствует
1533	502792.70	4217666.96	Картометрический метод	1.00	Закрепление отсутствует
1534	502815.50	4217657.65	Картометрический метод	1.00	Закрепление отсутствует
1535	502815.69	4217657.57	Картометрический метод	1.00	Закрепление отсутствует
1536	502818.97	4217656.23	Картометрический метод	1.00	Закрепление отсутствует
1537	502838.80	4217647.90	Картометрический метод	1.00	Закрепление отсутствует
1538	502864.90	4217637.00	Картометрический метод	1.00	Закрепление отсутствует
1539	502877.65	4217631.67	Картометрический метод	1.00	Закрепление отсутствует
1540	502890.40	4217626.35	Картометрический метод	1.00	Закрепление отсутствует
1541	502916.95	4217615.25	Картометрический метод	1.00	Закрепление отсутствует
1542	502942.50	4217604.54	Картометрический метод	1.00	Закрепление отсутствует
1543	502957.40	4217598.30	Картометрический метод	1.00	Закрепление отсутствует
1544	502972.30	4217592.06	Картометрический метод	1.00	Закрепление отсутствует
1545	503006.15	4217577.90	Картометрический метод	1.00	Закрепление отсутствует
1546	503045.25	4217561.55	Картометрический метод	1.00	Закрепление отсутствует
1547	503089.00	4217543.25	Картометрический метод	1.00	Закрепление отсутствует
1548	503159.52	4217513.72	Картометрический метод	1.00	Закрепление отсутствует
1549	503141.00	4217527.30	Картометрический метод	1.00	Закрепление отсутствует
1550	503128.30	4217546.55	Картометрический метод	1.00	Закрепление отсутствует

2. Сведения о характерных точках границ объекта					
Обозначение характерных точек части границы	Координаты, м		Метод определения координат характерной точки	Средняя квадратическая погрешность положения характерной точки (Mt), м	Описание обозначения точки на местности (при наличии)
	X	Y			
1	2	3	4	5	6
1551	503091.90	4217561.65	Картометрический метод	1.00	Закрепление отсутствует
1552	502907.90	4217637.90	Картометрический метод	1.00	Закрепление отсутствует
1553	502780.15	4217688.85	Картометрический метод	1.00	Закрепление отсутствует
1554	502758.95	4217696.20	Картометрический метод	1.00	Закрепление отсутствует
1555	502690.55	4217727.90	Картометрический метод	1.00	Закрепление отсутствует
1556	502679.80	4217732.20	Картометрический метод	1.00	Закрепление отсутствует
1557	502657.45	4217744.55	Картометрический метод	1.00	Закрепление отсутствует
1558	502637.80	4217747.70	Картометрический метод	1.00	Закрепление отсутствует
1559	502589.25	4217769.50	Картометрический метод	1.00	Закрепление отсутствует
1560	502568.90	4217779.80	Картометрический метод	1.00	Закрепление отсутствует
1561	502507.10	4217805.45	Картометрический метод	1.00	Закрепление отсутствует
1562	502449.10	4217831.35	Картометрический метод	1.00	Закрепление отсутствует
1563	502397.40	4217845.80	Картометрический метод	1.00	Закрепление отсутствует
1564	502351.45	4217854.30	Картометрический метод	1.00	Закрепление отсутствует
1565	502300.80	4217866.95	Картометрический метод	1.00	Закрепление отсутствует
1566	502252.80	4217875.80	Картометрический метод	1.00	Закрепление отсутствует
1567	502203.65	4217890.55	Картометрический метод	1.00	Закрепление отсутствует
1568	502169.50	4217901.75	Картометрический метод	1.00	Закрепление отсутствует
1569	502087.05	4217916.75	Картометрический метод	1.00	Закрепление отсутствует
1570	502065.55	4217916.90	Картометрический метод	1.00	Закрепление отсутствует
1571	501960.80	4217942.00	Картометрический метод	1.00	Закрепление отсутствует
1572	501937.85	4217947.35	Картометрический метод	1.00	Закрепление отсутствует
1573	501774.70	4217985.50	Картометрический метод	1.00	Закрепление отсутствует
1574	501686.15	4218008.90	Картометрический метод	1.00	Закрепление отсутствует
1575	501600.00	4218031.30	Картометрический метод	1.00	Закрепление отсутствует
1576	501466.60	4218061.30	Картометрический метод	1.00	Закрепление отсутствует

2. Сведения о характерных точках границ объекта					
Обозначение характерных точек части границы	Координаты, м		Метод определения координат характерной точки	Средняя квадратическая погрешность положения характерной точки (Mt), м	Описание обозначения точки на местности (при наличии)
	X	Y			
1	2	3	4	5	6
1577	501357.10	4218084.85	Картометрический метод	1.00	Закрепление отсутствует
1578	501343.95	4218083.60	Картометрический метод	1.00	Закрепление отсутствует
1579	501205.05	4218111.35	Картометрический метод	1.00	Закрепление отсутствует
1580	501110.65	4218158.90	Картометрический метод	1.00	Закрепление отсутствует
1581	500954.85	4218209.10	Картометрический метод	1.00	Закрепление отсутствует
1582	500813.60	4218254.60	Картометрический метод	1.00	Закрепление отсутствует
1583	500807.10	4218244.45	Картометрический метод	1.00	Закрепление отсутствует
1584	500693.65	4218107.10	Картометрический метод	1.00	Закрепление отсутствует
1585	500690.45	4218103.20	Картометрический метод	1.00	Закрепление отсутствует
1586	500681.42	4218092.24	Картометрический метод	1.00	Закрепление отсутствует
1587	500677.36	4218087.33	Картометрический метод	1.00	Закрепление отсутствует
1588	500569.66	4217933.81	Картометрический метод	1.00	Закрепление отсутствует
1589	500394.15	4217683.65	Картометрический метод	1.00	Закрепление отсутствует
1590	500389.48	4217676.56	Картометрический метод	1.00	Закрепление отсутствует
1591	500334.39	4217593.04	Картометрический метод	1.00	Закрепление отсутствует
1592	500285.41	4217522.45	Картометрический метод	1.00	Закрепление отсутствует
1593	500280.88	4217511.58	Картометрический метод	1.00	Закрепление отсутствует
1594	500280.80	4217511.45	Картометрический метод	1.00	Закрепление отсутствует
1595	500285.40	4217522.45	Картометрический метод	1.00	Закрепление отсутствует
1596	500250.05	4217472.70	Картометрический метод	1.00	Закрепление отсутствует
1597	500179.40	4217505.35	Картометрический метод	1.00	Закрепление отсутствует
1598	500111.05	4217540.40	Картометрический метод	1.00	Закрепление отсутствует
1599	500045.70	4217571.04	Картометрический метод	1.00	Закрепление отсутствует
1600	500006.60	4217587.40	Картометрический метод	1.00	Закрепление отсутствует
1601	499876.70	4217654.10	Картометрический метод	1.00	Закрепление отсутствует
1602	499848.70	4217665.85	Картометрический метод	1.00	Закрепление отсутствует

2. Сведения о характерных точках границ объекта					
Обозначение характерных точек части границы	Координаты, м		Метод определения координат характерной точки	Средняя квадратическая погрешность положения характерной точки (Mt), м	Описание обозначения точки на местности (при наличии)
	X	Y			
1	2	3	4	5	6
1603	499754.20	4217710.30	Картометрический метод	1.00	Закрепление отсутствует
1604	499692.65	4217736.50	Картометрический метод	1.00	Закрепление отсутствует
1605	499644.35	4217755.90	Картометрический метод	1.00	Закрепление отсутствует
1606	499580.85	4217790.70	Картометрический метод	1.00	Закрепление отсутствует
1607	499539.35	4217810.15	Картометрический метод	1.00	Закрепление отсутствует
1608	499480.20	4217837.25	Картометрический метод	1.00	Закрепление отсутствует
1609	499344.85	4217896.70	Картометрический метод	1.00	Закрепление отсутствует
1610	499339.40	4217903.20	Картометрический метод	1.00	Закрепление отсутствует
1611	499308.50	4217913.80	Картометрический метод	1.00	Закрепление отсутствует
1612	499285.25	4217928.20	Картометрический метод	1.00	Закрепление отсутствует
1613	499257.85	4217933.50	Картометрический метод	1.00	Закрепление отсутствует
1614	499183.55	4217967.60	Картометрический метод	1.00	Закрепление отсутствует
1615	499119.10	4217954.70	Картометрический метод	1.00	Закрепление отсутствует
1616	499059.20	4217941.66	Картометрический метод	1.00	Закрепление отсутствует
1617	498958.00	4217916.95	Картометрический метод	1.00	Закрепление отсутствует
1618	498934.05	4217912.55	Картометрический метод	1.00	Закрепление отсутствует
1619	498841.55	4217887.10	Картометрический метод	1.00	Закрепление отсутствует
1620	498797.70	4217875.40	Картометрический метод	1.00	Закрепление отсутствует
1621	498759.50	4217867.25	Картометрический метод	1.00	Закрепление отсутствует
1622	498711.20	4217854.90	Картометрический метод	1.00	Закрепление отсутствует
1623	498677.10	4217846.95	Картометрический метод	1.00	Закрепление отсутствует
1624	498669.05	4217839.40	Картометрический метод	1.00	Закрепление отсутствует
1625	498656.00	4217833.24	Картометрический метод	1.00	Закрепление отсутствует
1626	498656.00	4217833.26	Картометрический метод	1.00	Закрепление отсутствует
1627	498655.78	4217833.20	Картометрический метод	1.00	Закрепление отсутствует
1628	498583.80	4217817.05	Картометрический метод	1.00	Закрепление отсутствует

2. Сведения о характерных точках границ объекта					
Обозначение характерных точек части границы	Координаты, м		Метод определения координат характерной точки	Средняя квадратическая погрешность положения характерной точки (Mt), м	Описание обозначения точки на местности (при наличии)
	X	Y			
1	2	3	4	5	6
1629	498529.45	4217806.90	Картометрический метод	1.00	Закрепление отсутствует
1630	498384.90	4217763.30	Картометрический метод	1.00	Закрепление отсутствует
1631	498212.35	4217715.60	Картометрический метод	1.00	Закрепление отсутствует
1632	498145.55	4217690.60	Картометрический метод	1.00	Закрепление отсутствует
1633	498123.79	4217684.52	Картометрический метод	1.00	Закрепление отсутствует
1634	498121.03	4217683.74	Картометрический метод	1.00	Закрепление отсутствует
1635	497914.95	4217626.56	Картометрический метод	1.00	Закрепление отсутствует
1636	497829.90	4217601.95	Картометрический метод	1.00	Закрепление отсутствует
1637	497823.80	4217600.19	Картометрический метод	1.00	Закрепление отсутствует
1638	497822.78	4217599.89	Картометрический метод	1.00	Закрепление отсутствует
1639	497807.04	4217595.33	Картометрический метод	1.00	Закрепление отсутствует
1640	497787.20	4217589.60	Картометрический метод	1.00	Закрепление отсутствует
1641	497781.22	4217587.86	Картометрический метод	1.00	Закрепление отсутствует
1642	497776.89	4217586.60	Картометрический метод	1.00	Закрепление отсутствует
1643	497761.72	4217582.21	Картометрический метод	1.00	Закрепление отсутствует
1644	497761.70	4217582.20	Картометрический метод	1.00	Закрепление отсутствует
1645	497746.00	4217577.70	Картометрический метод	1.00	Закрепление отсутствует
1646	497743.10	4217576.85	Картометрический метод	1.00	Закрепление отсутствует
1647	497719.10	4217569.90	Картометрический метод	1.00	Закрепление отсутствует
1648	497718.98	4217569.86	Картометрический метод	1.00	Закрепление отсутствует
1649	497718.10	4217569.61	Картометрический метод	1.00	Закрепление отсутствует
1650	497718.06	4217569.60	Картометрический метод	1.00	Закрепление отсутствует
1651	497715.02	4217568.73	Картометрический метод	1.00	Закрепление отсутствует
1652	497637.60	4217559.65	Картометрический метод	1.00	Закрепление отсутствует
1653	497483.90	4217514.30	Картометрический метод	1.00	Закрепление отсутствует
1654	497328.55	4217470.20	Картометрический метод	1.00	Закрепление отсутствует

2. Сведения о характерных точках границ объекта					
Обозначение характерных точек части границы	Координаты, м		Метод определения координат характерной точки	Средняя квадратическая погрешность положения характерной точки (Mt), м	Описание обозначения точки на местности (при наличии)
	X	Y			
1	2	3	4	5	6
1655	497278.25	4217451.55	Картометрический метод	1.00	Закрепление отсутствует
1656	497274.60	4217458.66	Картометрический метод	1.00	Закрепление отсутствует
1657	497245.35	4217511.00	Картометрический метод	1.00	Закрепление отсутствует
1658	497189.80	4217596.15	Картометрический метод	1.00	Закрепление отсутствует
1659	497188.05	4217636.70	Картометрический метод	1.00	Закрепление отсутствует
1660	497178.20	4217690.25	Картометрический метод	1.00	Закрепление отсутствует
1661	497159.20	4217780.55	Картометрический метод	1.00	Закрепление отсутствует
1662	497145.60	4217812.40	Картометрический метод	1.00	Закрепление отсутствует
1663	497132.05	4217901.24	Картометрический метод	1.00	Закрепление отсутствует
1664	497120.50	4217956.10	Картометрический метод	1.00	Закрепление отсутствует
1665	497118.45	4217987.40	Картометрический метод	1.00	Закрепление отсутствует
1666	497121.75	4218023.25	Картометрический метод	1.00	Закрепление отсутствует
1667	497124.65	4218048.00	Картометрический метод	1.00	Закрепление отсутствует
1668	497145.60	4218212.06	Картометрический метод	1.00	Закрепление отсутствует
1669	497171.40	4218357.05	Картометрический метод	1.00	Закрепление отсутствует
1670	497177.15	4218404.05	Картометрический метод	1.00	Закрепление отсутствует
1671	497199.85	4218569.50	Картометрический метод	1.00	Закрепление отсутствует
1672	497213.95	4218595.60	Картометрический метод	1.00	Закрепление отсутствует
1673	497298.35	4218722.80	Картометрический метод	1.00	Закрепление отсутствует
1674	497286.95	4218898.20	Картометрический метод	1.00	Закрепление отсутствует
1675	497287.60	4218955.80	Картометрический метод	1.00	Закрепление отсутствует
1676	497289.65	4219056.84	Картометрический метод	1.00	Закрепление отсутствует
1677	497272.15	4219067.55	Картометрический метод	1.00	Закрепление отсутствует
1678	497190.15	4219115.75	Картометрический метод	1.00	Закрепление отсутствует
1679	496808.20	4219115.35	Картометрический метод	1.00	Закрепление отсутствует
1680	496651.25	4219112.40	Картометрический метод	1.00	Закрепление отсутствует

2. Сведения о характерных точках границ объекта					
Обозначение характерных точек части границы	Координаты, м		Метод определения координат характерной точки	Средняя квадратическая погрешность положения характерной точки (Mt), м	Описание обозначения точки на местности (при наличии)
	X	Y			
1	2	3	4	5	6
1681	496556.15	4219164.65	Картометрический метод	1.00	Закрепление отсутствует
1682	496415.50	4219247.65	Картометрический метод	1.00	Закрепление отсутствует
1683	496278.15	4219332.65	Картометрический метод	1.00	Закрепление отсутствует
1684	496164.25	4219395.60	Картометрический метод	1.00	Закрепление отсутствует
1685	496060.35	4219458.25	Картометрический метод	1.00	Закрепление отсутствует
1686	496009.70	4219476.40	Картометрический метод	1.00	Закрепление отсутствует
1687	495989.35	4219484.60	Картометрический метод	1.00	Закрепление отсутствует
1688	495930.80	4219511.00	Картометрический метод	1.00	Закрепление отсутствует
1689	495859.50	4219542.76	Картометрический метод	1.00	Закрепление отсутствует
1690	495839.60	4219560.05	Картометрический метод	1.00	Закрепление отсутствует
1691	495835.25	4219538.45	Картометрический метод	1.00	Закрепление отсутствует
1692	495831.36	4219522.00	Картометрический метод	1.00	Закрепление отсутствует
1693	495820.94	4219477.94	Картометрический метод	1.00	Закрепление отсутствует
1694	495815.18	4219453.61	Картометрический метод	1.00	Закрепление отсутствует
1695	495797.20	4219377.65	Картометрический метод	1.00	Закрепление отсутствует
1696	495783.25	4219318.70	Картометрический метод	1.00	Закрепление отсутствует
1697	495764.65	4219239.90	Картометрический метод	1.00	Закрепление отсутствует
1698	495764.65	4219239.89	Картометрический метод	1.00	Закрепление отсутствует
1699	495764.64	4219239.89	Картометрический метод	1.00	Закрепление отсутствует
1700	495756.24	4219204.36	Картометрический метод	1.00	Закрепление отсутствует
1701	495756.25	4219204.36	Картометрический метод	1.00	Закрепление отсутствует
1702	495755.35	4219200.65	Картометрический метод	1.00	Закрепление отсутствует
1703	495747.20	4219166.15	Картометрический метод	1.00	Закрепление отсутствует
1704	495739.55	4219131.91	Картометрический метод	1.00	Закрепление отсутствует
1705	495743.50	4219126.55	Картометрический метод	1.00	Закрепление отсутствует
1706	495748.25	4219120.95	Картометрический метод	1.00	Закрепление отсутствует

2. Сведения о характерных точках границ объекта					
Обозначение характерных точек части границы	Координаты, м		Метод определения координат характерной точки	Средняя квадратическая погрешность положения характерной точки (Mt), м	Описание обозначения точки на местности (при наличии)
	X	Y			
1	2	3	4	5	6
1707	495767.95	4219097.65	Картометрический метод	1.00	Закрепление отсутствует
1708	495761.20	4219092.60	Картометрический метод	1.00	Закрепление отсутствует
1709	495790.05	4219114.05	Картометрический метод	1.00	Закрепление отсутствует
1710	495875.60	4219136.20	Картометрический метод	1.00	Закрепление отсутствует
1711	495910.00	4219061.55	Картометрический метод	1.00	Закрепление отсутствует
1712	495927.70	4218998.55	Картометрический метод	1.00	Закрепление отсутствует
1713	495936.85	4218990.90	Картометрический метод	1.00	Закрепление отсутствует
1714	495974.30	4218986.30	Картометрический метод	1.00	Закрепление отсутствует
1715	496050.05	4219010.16	Картометрический метод	1.00	Закрепление отсутствует
1716	495997.05	4219109.74	Картометрический метод	1.00	Закрепление отсутствует
1717	496020.20	4219121.95	Картометрический метод	1.00	Закрепление отсутствует
1718	496047.40	4219098.40	Картометрический метод	1.00	Закрепление отсутствует
1719	496081.75	4219047.40	Картометрический метод	1.00	Закрепление отсутствует
1720	496091.35	4219017.80	Картометрический метод	1.00	Закрепление отсутствует
1721	496081.30	4218986.16	Картометрический метод	1.00	Закрепление отсутствует
1722	496082.25	4218881.65	Картометрический метод	1.00	Закрепление отсутствует
1723	496060.35	4218655.60	Картометрический метод	1.00	Закрепление отсутствует
1724	496073.85	4218631.66	Картометрический метод	1.00	Закрепление отсутствует
1725	496077.00	4218564.90	Картометрический метод	1.00	Закрепление отсутствует
1726	496083.75	4218556.55	Картометрический метод	1.00	Закрепление отсутствует
1727	496039.95	4218500.10	Картометрический метод	1.00	Закрепление отсутствует
1728	495994.80	4218438.20	Картометрический метод	1.00	Закрепление отсутствует
1729	495975.90	4218455.00	Картометрический метод	1.00	Закрепление отсутствует
1730	495924.50	4218506.90	Картометрический метод	1.00	Закрепление отсутствует
1731	495896.95	4218548.75	Картометрический метод	1.00	Закрепление отсутствует
1732	495809.35	4218660.85	Картометрический метод	1.00	Закрепление отсутствует

2. Сведения о характерных точках границ объекта					
Обозначение характерных точек части границы	Координаты, м		Метод определения координат характерной точки	Средняя квадратическая погрешность положения характерной точки (Mt), м	Описание обозначения точки на местности (при наличии)
	X	Y			
1	2	3	4	5	6
1733	495767.95	4218709.40	Картометрический метод	1.00	Закрепление отсутствует
1734	495739.55	4218753.45	Картометрический метод	1.00	Закрепление отсутствует
1735	495697.70	4218795.75	Картометрический метод	1.00	Закрепление отсутствует
1736	495730.56	4218876.78	Картометрический метод	1.00	Закрепление отсутствует
1737	495730.54	4218876.79	Картометрический метод	1.00	Закрепление отсутствует
1738	495730.55	4218876.80	Картометрический метод	1.00	Закрепление отсутствует
1739	495715.70	4218885.70	Картометрический метод	1.00	Закрепление отсутствует
1740	495715.70	4218885.69	Картометрический метод	1.00	Закрепление отсутствует
1741	495715.69	4218885.69	Картометрический метод	1.00	Закрепление отсутствует
1742	495695.09	4218846.14	Картометрический метод	1.00	Закрепление отсутствует
1743	495681.68	4218811.66	Картометрический метод	1.00	Закрепление отсутствует
1744	495681.86	4218810.41	Картометрический метод	1.00	Закрепление отсутствует
1745	495682.05	4218808.95	Картометрический метод	1.00	Закрепление отсутствует
1746	495683.15	4218801.50	Картометрический метод	1.00	Закрепление отсутствует
1747	495683.15	4218801.49	Картометрический метод	1.00	Закрепление отсутствует
1748	495687.40	4218772.00	Картометрический метод	1.00	Закрепление отсутствует
1749	495694.05	4218758.40	Картометрический метод	1.00	Закрепление отсутствует
1750	495697.40	4218751.65	Картометрический метод	1.00	Закрепление отсутствует
1751	495698.30	4218749.82	Картометрический метод	1.00	Закрепление отсутствует
1752	495710.95	4218724.08	Картометрический метод	1.00	Закрепление отсутствует
1753	495713.58	4218718.69	Картометрический метод	1.00	Закрепление отсутствует
1754	495714.15	4218717.50	Картометрический метод	1.00	Закрепление отсутствует
1755	495726.34	4218691.16	Картометрический метод	1.00	Закрепление отсутствует
1756	495712.02	4218667.13	Картометрический метод	1.00	Закрепление отсутствует
1757	495708.56	4218661.34	Картометрический метод	1.00	Закрепление отсутствует
1758	495707.10	4218658.90	Картометрический метод	1.00	Закрепление отсутствует

2. Сведения о характерных точках границ объекта					
Обозначение характерных точек части границы	Координаты, м		Метод определения координат характерной точки	Средняя квадратическая погрешность положения характерной точки (Mt), м	Описание обозначения точки на местности (при наличии)
	X	Y			
1	2	3	4	5	6
1759	495703.11	4218652.20	Картометрический метод	1.00	Закрепление отсутствует
1760	495697.68	4218643.09	Картометрический метод	1.00	Закрепление отсутствует
1761	495688.12	4218627.07	Картометрический метод	1.00	Закрепление отсутствует
1762	495689.84	4218612.59	Картометрический метод	1.00	Закрепление отсутствует
1763	495690.10	4218610.40	Картометрический метод	1.00	Закрепление отсутствует
1764	495696.70	4218555.15	Картометрический метод	1.00	Закрепление отсутствует
1765	495698.06	4218543.84	Картометрический метод	1.00	Закрепление отсутствует
1766	495698.99	4218536.08	Картометрический метод	1.00	Закрепление отсутствует
1767	495699.00	4218536.09	Картометрический метод	1.00	Закрепление отсутствует
1768	495711.65	4218430.15	Картометрический метод	1.00	Закрепление отсутствует
1769	495715.25	4218399.95	Картометрический метод	1.00	Закрепление отсутствует
1770	495735.95	4218226.86	Картометрический метод	1.00	Закрепление отсутствует
1771	495745.15	4218149.90	Картометрический метод	1.00	Закрепление отсутствует
1772	495770.50	4217937.98	Картометрический метод	1.00	Закрепление отсутствует
1773	495770.49	4217937.98	Картометрический метод	1.00	Закрепление отсутствует
1774	495771.64	4217928.40	Картометрический метод	1.00	Закрепление отсутствует
1775	495775.20	4217898.40	Картометрический метод	1.00	Закрепление отсутствует
1776	495813.40	4217579.30	Картометрический метод	1.00	Закрепление отсутствует
1777	495813.40	4217579.28	Картометрический метод	1.00	Закрепление отсутствует
1778	495813.37	4217579.24	Картометрический метод	1.00	Закрепление отсутствует
1779	495820.15	4217522.58	Картометрический метод	1.00	Закрепление отсутствует
1780	495822.40	4217503.70	Картометрический метод	1.00	Закрепление отсутствует
1781	495825.30	4217479.30	Картометрический метод	1.00	Закрепление отсутствует
1782	495826.50	4217472.56	Картометрический метод	1.00	Закрепление отсутствует
1783	495826.48	4217472.55	Картометрический метод	1.00	Закрепление отсутствует
1784	495829.39	4217455.63	Картометрический метод	1.00	Закрепление отсутствует

2. Сведения о характерных точках границ объекта					
Обозначение характерных точек части границы	Координаты, м		Метод определения координат характерной точки	Средняя квадратическая погрешность положения характерной точки (Mt), м	Описание обозначения точки на местности (при наличии)
	X	Y			
1	2	3	4	5	6
1785	495830.55	4217448.85	Картометрический метод	1.00	Закрепление отсутствует
1786	495843.90	4217371.20	Картометрический метод	1.00	Закрепление отсутствует
1787	495849.72	4217337.30	Картометрический метод	1.00	Закрепление отсутствует
1788	495855.55	4217303.39	Картометрический метод	1.00	Закрепление отсутствует
1789	495859.85	4217278.42	Картометрический метод	1.00	Закрепление отсутствует
1790	495859.84	4217278.42	Картометрический метод	1.00	Закрепление отсутствует
1791	495861.73	4217267.46	Картометрический метод	1.00	Закрепление отсутствует
1792	495842.10	4217274.90	Картометрический метод	1.00	Закрепление отсутствует
1793	495495.75	4217407.70	Картометрический метод	1.00	Закрепление отсутствует
1794	495388.39	4217447.52	Картометрический метод	1.00	Закрепление отсутствует
1795	495365.23	4217456.11	Картометрический метод	1.00	Закрепление отсутствует
1796	495267.74	4217450.90	Картометрический метод	1.00	Закрепление отсутствует
1797	495215.84	4217448.12	Картометрический метод	1.00	Закрепление отсутствует
1798	495215.84	4217448.10	Картометрический метод	1.00	Закрепление отсутствует
1799	495205.85	4217447.60	Картометрический метод	1.00	Закрепление отсутствует
1800	495179.85	4217446.20	Картометрический метод	1.00	Закрепление отсутствует
1801	495170.60	4217440.15	Картометрический метод	1.00	Закрепление отсутствует
1802	495168.90	4217439.05	Картометрический метод	1.00	Закрепление отсутствует
1803	495166.52	4217437.50	Картометрический метод	1.00	Закрепление отсутствует
1804	495156.07	4217430.68	Картометрический метод	1.00	Закрепление отсутствует
1805	494892.29	4217258.81	Картометрический метод	1.00	Закрепление отсутствует
1806	494924.88	4217122.49	Картометрический метод	1.00	Закрепление отсутствует
1807	494932.14	4217089.60	Картометрический метод	1.00	Закрепление отсутствует
1808	494932.95	4217085.90	Картометрический метод	1.00	Закрепление отсутствует
1809	494933.20	4217084.11	Картометрический метод	1.00	Закрепление отсутствует
1810	494942.33	4217018.85	Картометрический метод	1.00	Закрепление отсутствует

2. Сведения о характерных точках границ объекта					
Обозначение характерных точек части границы	Координаты, м		Метод определения координат характерной точки	Средняя квадратическая погрешность положения характерной точки (Mt), м	Описание обозначения точки на местности (при наличии)
	X	Y			
1	2	3	4	5	6
1811	494942.35	4217018.85	Картометрический метод	1.00	Закрепление отсутствует
1812	494944.95	4216976.20	Картометрический метод	1.00	Закрепление отсутствует
1813	494945.72	4216964.00	Картометрический метод	1.00	Закрепление отсутствует
1814	494946.53	4216950.88	Картометрический метод	1.00	Закрепление отсутствует
1815	494944.89	4216902.04	Картометрический метод	1.00	Закрепление отсутствует
1816	494942.99	4216884.01	Картометрический метод	1.00	Закрепление отсутствует
1817	494938.65	4216842.95	Картометрический метод	1.00	Закрепление отсутствует
1818	494891.12	4216533.30	Картометрический метод	1.00	Закрепление отсутствует
1819	494875.74	4216433.13	Картометрический метод	1.00	Закрепление отсутствует
1820	494869.72	4216400.64	Картометрический метод	1.00	Закрепление отсутствует
1821	494865.20	4216376.30	Картометрический метод	1.00	Закрепление отсутствует
1822	494855.85	4216334.60	Картометрический метод	1.00	Закрепление отсутствует
1823	494850.55	4216314.75	Картометрический метод	1.00	Закрепление отсутствует
1824	494845.25	4216294.91	Картометрический метод	1.00	Закрепление отсутствует
1825	494827.78	4216239.67	Картометрический метод	1.00	Закрепление отсутствует
1826	494812.05	4216194.72	Картометрический метод	1.00	Закрепление отсутствует
1827	494775.84	4216102.17	Картометрический метод	1.00	Закрепление отсутствует
1828	494706.25	4215942.35	Картометрический метод	1.00	Закрепление отсутствует
1829	494701.85	4215932.20	Картометрический метод	1.00	Закрепление отсутствует
1830	494701.84	4215932.17	Картометрический метод	1.00	Закрепление отсутствует
1831	494701.83	4215932.18	Картометрический метод	1.00	Закрепление отсутствует
1832	494688.00	4215900.42	Картометрический метод	1.00	Закрепление отсутствует
1833	494688.00	4215900.42	Картометрический метод	1.00	Закрепление отсутствует
1834	494688.00	4215900.41	Картометрический метод	1.00	Закрепление отсутствует
1835	494697.14	4215896.40	Картометрический метод	1.00	Закрепление отсутствует
1836	494675.16	4215851.32	Картометрический метод	1.00	Закрепление отсутствует

2. Сведения о характерных точках границ объекта					
Обозначение характерных точек части границы	Координаты, м		Метод определения координат характерной точки	Средняя квадратическая погрешность положения характерной точки (Mt), м	Описание обозначения точки на местности (при наличии)
	X	Y			
1	2	3	4	5	6
1837	494655.99	4215815.51	Картометрический метод	1.00	Закрепление отсутствует
1838	494614.07	4215747.19	Картометрический метод	1.00	Закрепление отсутствует
1839	494582.25	4215695.35	Картометрический метод	1.00	Закрепление отсутствует
1840	494553.95	4215646.80	Картометрический метод	1.00	Закрепление отсутствует
1841	494521.30	4215585.40	Картометрический метод	1.00	Закрепление отсутствует
1842	494482.90	4215506.55	Картометрический метод	1.00	Закрепление отсутствует
1843	494383.60	4215281.25	Картометрический метод	1.00	Закрепление отсутствует
1844	494389.10	4215278.85	Картометрический метод	1.00	Закрепление отсутствует
1845	494343.60	4215175.06	Картометрический метод	1.00	Закрепление отсутствует
1846	494330.60	4215146.75	Картометрический метод	1.00	Закрепление отсутствует
1847	494304.58	4215090.13	Картометрический метод	1.00	Закрепление отсутствует
1848	494281.20	4215042.07	Картометрический метод	1.00	Закрепление отсутствует
1849	494248.66	4214988.23	Картометрический метод	1.00	Закрепление отсутствует
1850	494238.15	4214970.85	Картометрический метод	1.00	Закрепление отсутствует
1851	494216.60	4214938.45	Картометрический метод	1.00	Закрепление отсутствует
1852	494277.85	4214891.86	Картометрический метод	1.00	Закрепление отсутствует
1853	494320.10	4214867.15	Картометрический метод	1.00	Закрепление отсутствует
1854	494457.15	4214797.45	Картометрический метод	1.00	Закрепление отсутствует
1855	494472.40	4214788.50	Картометрический метод	1.00	Закрепление отсутствует
1856	494721.60	4214636.10	Картометрический метод	1.00	Закрепление отсутствует
1857	495071.60	4214428.00	Картометрический метод	1.00	Закрепление отсутствует
1858	495071.61	4214427.99	Картометрический метод	1.00	Закрепление отсутствует
1859	495165.53	4214373.11	Картометрический метод	1.00	Закрепление отсутствует
1860	495165.55	4214373.10	Картометрический метод	1.00	Закрепление отсутствует
1861	495195.71	4214355.47	Картометрический метод	1.00	Закрепление отсутствует
1862	495195.75	4214355.45	Картометрический метод	1.00	Закрепление отсутствует

2. Сведения о характерных точках границ объекта					
Обозначение характерных точек части границы	Координаты, м		Метод определения координат характерной точки	Средняя квадратическая погрешность положения характерной точки (Mt), м	Описание обозначения точки на местности (при наличии)
	X	Y			
1	2	3	4	5	6
1863	495215.30	4214363.29	Картометрический метод	1.00	Закрепление отсутствует
1864	495225.13	4214367.23	Картометрический метод	1.00	Закрепление отсутствует
1865	495274.76	4214387.09	Картометрический метод	1.00	Закрепление отсутствует
1866	495274.75	4214387.10	Картометрический метод	1.00	Закрепление отсутствует
1867	495529.60	4214481.40	Картометрический метод	1.00	Закрепление отсутствует
1868	495672.80	4214531.20	Картометрический метод	1.00	Закрепление отсутствует
1869	495723.72	4214546.27	Картометрический метод	1.00	Закрепление отсутствует
1870	495743.61	4214552.15	Картометрический метод	1.00	Закрепление отсутствует
1871	495905.70	4214595.50	Картометрический метод	1.00	Закрепление отсутствует
1872	495905.72	4214595.54	Картометрический метод	1.00	Закрепление отсутствует
1873	495905.71	4214595.47	Картометрический метод	1.00	Закрепление отсутствует
1874	495910.31	4214601.38	Картометрический метод	1.00	Закрепление отсутствует
1875	495960.21	4214667.40	Картометрический метод	1.00	Закрепление отсутствует
1876	495962.22	4214669.14	Картометрический метод	1.00	Закрепление отсутствует
1877	495962.20	4214669.16	Картометрический метод	1.00	Закрепление отсутствует
1878	496030.65	4214760.60	Картометрический метод	1.00	Закрепление отсутствует
1879	496038.90	4214771.70	Картометрический метод	1.00	Закрепление отсутствует
1880	496195.95	4214979.30	Картометрический метод	1.00	Закрепление отсутствует
1881	496294.00	4215109.00	Картометрический метод	1.00	Закрепление отсутствует
1882	496296.80	4215112.66	Картометрический метод	1.00	Закрепление отсутствует
1883	496306.10	4215125.05	Картометрический метод	1.00	Закрепление отсутствует
1884	496312.50	4215125.85	Картометрический метод	1.00	Закрепление отсутствует
1885	496312.52	4215125.84	Картометрический метод	1.00	Закрепление отсутствует
1886	496324.14	4215142.53	Картометрический метод	1.00	Закрепление отсутствует
1887	496345.70	4215169.10	Картометрический метод	1.00	Закрепление отсутствует
1888	496566.10	4215057.25	Картометрический метод	1.00	Закрепление отсутствует

2. Сведения о характерных точках границ объекта					
Обозначение характерных точек части границы	Координаты, м		Метод определения координат характерной точки	Средняя квадратическая погрешность положения характерной точки (Mt), м	Описание обозначения точки на местности (при наличии)
	X	Y			
1	2	3	4	5	6
1889	496625.43	4215024.54	Картометрический метод	1.00	Закрепление отсутствует
1890	496683.99	4214992.23	Картометрический метод	1.00	Закрепление отсутствует
1891	496684.13	4214992.18	Картометрический метод	1.00	Закрепление отсутствует
1892	496889.95	4214883.30	Картометрический метод	1.00	Закрепление отсутствует
1893	496890.20	4214883.15	Картометрический метод	1.00	Закрепление отсутствует
1894	496928.50	4214862.90	Картометрический метод	1.00	Закрепление отсутствует
1895	496995.20	4214825.46	Картометрический метод	1.00	Закрепление отсутствует
1896	497036.85	4214585.55	Картометрический метод	1.00	Закрепление отсутствует
1897	497044.75	4214536.34	Картометрический метод	1.00	Закрепление отсутствует
1898	497059.20	4214446.20	Картометрический метод	1.00	Закрепление отсутствует
1899	497073.15	4214359.41	Картометрический метод	1.00	Закрепление отсутствует
1900	497083.25	4214260.85	Картометрический метод	1.00	Закрепление отсутствует
1901	497085.30	4214255.25	Картометрический метод	1.00	Закрепление отсутствует
1902	497146.35	4213906.25	Картометрический метод	1.00	Закрепление отсутствует
1903	497147.35	4213900.40	Картометрический метод	1.00	Закрепление отсутствует
1904	497217.10	4213501.34	Картометрический метод	1.00	Закрепление отсутствует
1905	497218.20	4213495.44	Картометрический метод	1.00	Закрепление отсутствует
1906	497232.20	4213444.40	Картометрический метод	1.00	Закрепление отсутствует
1907	497236.60	4213418.75	Картометрический метод	1.00	Закрепление отсутствует
1908	497290.40	4213104.20	Картометрический метод	1.00	Закрепление отсутствует
1909	497285.65	4213097.40	Картометрический метод	1.00	Закрепление отсутствует
1910	497291.20	4213090.60	Картометрический метод	1.00	Закрепление отсутствует
1911	497490.95	4213005.60	Картометрический метод	1.00	Закрепление отсутствует
1912	497592.95	4212945.06	Картометрический метод	1.00	Закрепление отсутствует
1913	497792.50	4212822.45	Картометрический метод	1.00	Закрепление отсутствует
1914	498086.05	4212642.14	Картометрический метод	1.00	Закрепление отсутствует

2. Сведения о характерных точках границ объекта					
Обозначение характерных точек части границы	Координаты, м		Метод определения координат характерной точки	Средняя квадратическая погрешность положения характерной точки (Mt), м	Описание обозначения точки на местности (при наличии)
	X	Y			
1	2	3	4	5	6
1915	498095.95	4212627.51	Картометрический метод	1.00	Закрепление отсутствует
1916	498102.80	4212623.85	Картометрический метод	1.00	Закрепление отсутствует
1917	498200.00	4212575.70	Картометрический метод	1.00	Закрепление отсутствует
1918	498307.10	4212506.85	Картометрический метод	1.00	Закрепление отсутствует
1919	498312.30	4212504.00	Картометрический метод	1.00	Закрепление отсутствует
1920	498517.40	4212385.35	Картометрический метод	1.00	Закрепление отсутствует
1921	498524.70	4212382.75	Картометрический метод	1.00	Закрепление отсутствует
1922	498603.00	4212350.95	Картометрический метод	1.00	Закрепление отсутствует
1923	498757.00	4212322.44	Картометрический метод	1.00	Закрепление отсутствует
1924	498765.80	4212319.70	Картометрический метод	1.00	Закрепление отсутствует
1925	498944.40	4212232.50	Картометрический метод	1.00	Закрепление отсутствует
1926	499050.05	4212173.40	Картометрический метод	1.00	Закрепление отсутствует
1927	499058.05	4212168.90	Картометрический метод	1.00	Закрепление отсутствует
1928	499116.15	4212136.85	Картометрический метод	1.00	Закрепление отсутствует
1929	499251.50	4212057.00	Картометрический метод	1.00	Закрепление отсутствует
1930	499508.90	4211900.25	Картометрический метод	1.00	Закрепление отсутствует
1931	499617.35	4211834.95	Картометрический метод	1.00	Закрепление отсутствует
1932	499724.75	4211770.00	Картометрический метод	1.00	Закрепление отсутствует
1933	499778.15	4211737.05	Картометрический метод	1.00	Закрепление отсутствует
1934	499810.45	4211716.65	Картометрический метод	1.00	Закрепление отсутствует
1935	499850.30	4211690.80	Картометрический метод	1.00	Закрепление отсутствует
1936	499870.25	4211679.20	Картометрический метод	1.00	Закрепление отсутствует
1937	499870.26	4211679.19	Картометрический метод	1.00	Закрепление отсутствует
1938	499874.74	4211676.10	Картометрический метод	1.00	Закрепление отсутствует
1939	499888.20	4211666.80	Картометрический метод	1.00	Закрепление отсутствует
1940	499901.30	4211657.80	Картометрический метод	1.00	Закрепление отсутствует

2. Сведения о характерных точках границ объекта					
Обозначение характерных точек части границы	Координаты, м		Метод определения координат характерной точки	Средняя квадратическая погрешность положения характерной точки (Mt), м	Описание обозначения точки на местности (при наличии)
	X	Y			
1	2	3	4	5	6
1941	499920.30	4211644.70	Картометрический метод	1.00	Закрепление отсутствует
1942	499886.95	4211602.95	Картометрический метод	1.00	Закрепление отсутствует
1943	499881.35	4211552.95	Картометрический метод	1.00	Закрепление отсутствует
1944	499864.70	4211505.70	Картометрический метод	1.00	Закрепление отсутствует
1945	499861.90	4211455.66	Картометрический метод	1.00	Закрепление отсутствует
1946	499884.15	4211416.70	Картометрический метод	1.00	Закрепление отсутствует
1947	499875.80	4211372.25	Картометрический метод	1.00	Закрепление отсутствует
1948	499875.85	4211372.20	Картометрический метод	1.00	Закрепление отсутствует
1949	499875.80	4211372.20	Картометрический метод	1.00	Закрепление отсутствует
1950	499889.25	4211352.60	Картометрический метод	1.00	Закрепление отсутствует
1951	499890.15	4211347.60	Картометрический метод	1.00	Закрепление отсутствует
1952	499869.65	4211316.25	Картометрический метод	1.00	Закрепление отсутствует
1953	499880.54	4211302.15	Картометрический метод	1.00	Закрепление отсутствует
1954	499877.42	4211296.58	Картометрический метод	1.00	Закрепление отсутствует
1955	499871.60	4211286.20	Картометрический метод	1.00	Закрепление отсутствует
1956	499861.35	4211282.35	Картометрический метод	1.00	Закрепление отсутствует
1957	499849.85	4211291.90	Картометрический метод	1.00	Закрепление отсутствует
1958	499829.05	4211280.05	Картометрический метод	1.00	Закрепление отсутствует
1959	499828.40	4211261.20	Картометрический метод	1.00	Закрепление отсутствует
1960	499798.30	4211229.85	Картометрический метод	1.00	Закрепление отсутствует
1961	499804.75	4211215.20	Картометрический метод	1.00	Закрепление отсутствует
1962	499805.35	4211213.84	Картометрический метод	1.00	Закрепление отсутствует
1963	499826.47	4211218.33	Картометрический метод	1.00	Закрепление отсутствует
1964	499826.48	4211188.65	Картометрический метод	1.00	Закрепление отсутствует
1965	499826.45	4211188.65	Картометрический метод	1.00	Закрепление отсутствует
1966	499826.45	4211178.00	Картометрический метод	1.00	Закрепление отсутствует

2. Сведения о характерных точках границ объекта					
Обозначение характерных точек части границы	Координаты, м		Метод определения координат характерной точки	Средняя квадратическая погрешность положения характерной точки (Mt), м	Описание обозначения точки на местности (при наличии)
	X	Y			
1	2	3	4	5	6
1967	499798.30	4211164.54	Картометрический метод	1.00	Закрепление отсутствует
1968	499780.05	4211146.65	Картометрический метод	1.00	Закрепление отсутствует
1969	499780.05	4211124.25	Картометрический метод	1.00	Закрепление отсутствует
1970	499790.30	4211099.95	Картометрический метод	1.00	Закрепление отсутствует
1971	499804.40	4211075.60	Картометрический метод	1.00	Закрепление отсутствует
1972	499794.30	4211060.75	Картометрический метод	1.00	Закрепление отсутствует
1973	499801.90	4211054.60	Картометрический метод	1.00	Закрепление отсутствует
1974	499808.58	4211049.32	Картометрический метод	1.00	Закрепление отсутствует
1975	499816.81	4211042.82	Картометрический метод	1.00	Закрепление отсутствует
1976	499825.76	4211023.19	Картометрический метод	1.00	Закрепление отсутствует
1977	499844.30	4210988.25	Картометрический метод	1.00	Закрепление отсутствует
1978	499856.70	4210968.10	Картометрический метод	1.00	Закрепление отсутствует
1979	499860.40	4210965.50	Картометрический метод	1.00	Закрепление отсутствует
1980	499861.80	4210966.70	Картометрический метод	1.00	Закрепление отсутствует
1981	499863.20	4210967.91	Картометрический метод	1.00	Закрепление отсутствует
1982	499918.50	4210961.35	Картометрический метод	1.00	Закрепление отсутствует
1983	499978.93	4210927.52	Картометрический метод	1.00	Закрепление отсутствует
1984	500079.16	4210850.87	Картометрический метод	1.00	Закрепление отсутствует
1985	500216.90	4210745.56	Картометрический метод	1.00	Закрепление отсутствует
1986	500525.45	4210509.65	Картометрический метод	1.00	Закрепление отсутствует
1987	500694.82	4210374.53	Картометрический метод	1.00	Закрепление отсутствует
1988	500953.07	4210302.39	Картометрический метод	1.00	Закрепление отсутствует
1989	501123.51	4210228.23	Картометрический метод	1.00	Закрепление отсутствует
1	501160.20	4210224.24	Картометрический метод	1.00	Закрепление отсутствует
1990	498496.35	4215606.90	Картометрический метод	1.00	Закрепление отсутствует
1991	498414.95	4215554.00	Картометрический метод	1.00	Закрепление отсутствует

2. Сведения о характерных точках границ объекта					
Обозначение характерных точек части границы	Координаты, м		Метод определения координат характерной точки	Средняя квадратическая погрешность положения характерной точки (Mt), м	Описание обозначения точки на местности (при наличии)
	X	Y			
1	2	3	4	5	6
1992	498398.90	4215543.55	Картометрический метод	1.00	Закрепление отсутствует
1993	498383.15	4215533.30	Картометрический метод	1.00	Закрепление отсутствует
1994	498358.94	4215517.60	Картометрический метод	1.00	Закрепление отсутствует
1995	498338.15	4215504.09	Картометрический метод	1.00	Закрепление отсутствует
1996	498338.14	4215504.09	Картометрический метод	1.00	Закрепление отсутствует
1997	497989.50	4215277.40	Картометрический метод	1.00	Закрепление отсутствует
1998	497997.75	4215092.26	Картометрический метод	1.00	Закрепление отсутствует
1999	498092.12	4214949.03	Картометрический метод	1.00	Закрепление отсутствует
2000	498159.66	4214846.57	Картометрический метод	1.00	Закрепление отсутствует
2001	498159.66	4214846.52	Картометрический метод	1.00	Закрепление отсутствует
2002	498231.44	4214737.66	Картометрический метод	1.00	Закрепление отсутствует
2003	498231.47	4214737.65	Картометрический метод	1.00	Закрепление отсутствует
2004	498244.82	4214717.38	Картометрический метод	1.00	Закрепление отсутствует
2005	498244.82	4214717.38	Картометрический метод	1.00	Закрепление отсутствует
2006	498296.05	4214639.70	Картометрический метод	1.00	Закрепление отсутствует
2007	498307.30	4214649.50	Картометрический метод	1.00	Закрепление отсутствует
2008	498320.45	4214657.40	Картометрический метод	1.00	Закрепление отсутствует
2009	498336.40	4214667.00	Картометрический метод	1.00	Закрепление отсутствует
2010	498897.18	4215024.99	Картометрический метод	1.00	Закрепление отсутствует
2011	498865.90	4215068.96	Картометрический метод	1.00	Закрепление отсутствует
1990	498496.35	4215606.90	Картометрический метод	1.00	Закрепление отсутствует
2012	500430.07	4211829.68	Картометрический метод	1.00	Закрепление отсутствует
2013	500427.67	4211821.59	Картометрический метод	1.00	Закрепление отсутствует
2014	500296.06	4211606.96	Картометрический метод	1.00	Закрепление отсутствует
2015	500294.50	4211585.88	Картометрический метод	1.00	Закрепление отсутствует
2016	500341.71	4211555.69	Картометрический метод	1.00	Закрепление отсутствует

2. Сведения о характерных точках границ объекта					
Обозначение характерных точек части границы	Координаты, м		Метод определения координат характерной точки	Средняя квадратическая погрешность положения характерной точки (Mt), м	Описание обозначения точки на местности (при наличии)
	X	Y			
1	2	3	4	5	6
2017	500349.54	4211532.83	Картометрический метод	1.00	Закрепление отсутствует
2018	500373.85	4211537.35	Картометрический метод	1.00	Закрепление отсутствует
2019	500470.68	4211515.41	Картометрический метод	1.00	Закрепление отсутствует
2020	500547.09	4211496.06	Картометрический метод	1.00	Закрепление отсутствует
2021	500557.08	4211497.37	Картометрический метод	1.00	Закрепление отсутствует
2022	500547.25	4211491.14	Картометрический метод	1.00	Закрепление отсутствует
2023	500546.50	4211491.05	Картометрический метод	1.00	Закрепление отсутствует
2024	500469.20	4211510.54	Картометрический метод	1.00	Закрепление отсутствует
2025	500461.32	4211498.93	Картометрический метод	1.00	Закрепление отсутствует
2026	500458.61	4211494.90	Картометрический метод	1.00	Закрепление отсутствует
2027	500458.40	4211489.37	Картометрический метод	1.00	Закрепление отсутствует
2028	500458.20	4211483.60	Картометрический метод	1.00	Закрепление отсутствует
2029	500450.65	4211476.90	Картометрический метод	1.00	Закрепление отсутствует
2030	500403.31	4211483.72	Картометрический метод	1.00	Закрепление отсутствует
2031	500319.15	4211495.82	Картометрический метод	1.00	Закрепление отсутствует
2032	500310.87	4211506.66	Картометрический метод	1.00	Закрепление отсутствует
2033	500310.31	4211507.39	Картометрический метод	1.00	Закрепление отсутствует
2034	500290.25	4211497.98	Картометрический метод	1.00	Закрепление отсутствует
2035	500282.77	4211482.82	Картометрический метод	1.00	Закрепление отсутствует
2036	500265.85	4211448.50	Картометрический метод	1.00	Закрепление отсутствует
2037	500259.70	4211427.66	Картометрический метод	1.00	Закрепление отсутствует
2038	500503.66	4211384.98	Картометрический метод	1.00	Закрепление отсутствует
2039	500503.70	4211385.00	Картометрический метод	1.00	Закрепление отсутствует
2040	500563.55	4211374.50	Картометрический метод	1.00	Закрепление отсутствует
2041	500564.54	4211374.40	Картометрический метод	1.00	Закрепление отсутствует
2042	500580.48	4211372.71	Картометрический метод	1.00	Закрепление отсутствует

2. Сведения о характерных точках границ объекта					
Обозначение характерных точек части границы	Координаты, м		Метод определения координат характерной точки	Средняя квадратическая погрешность положения характерной точки (Mt), м	Описание обозначения точки на местности (при наличии)
	X	Y			
1	2	3	4	5	6
2043	500577.19	4211384.77	Картометрический метод	1.00	Закрепление отсутствует
2044	500574.40	4211394.95	Картометрический метод	1.00	Закрепление отсутствует
2045	500576.45	4211409.72	Картометрический метод	1.00	Закрепление отсутствует
2046	500576.60	4211410.82	Картометрический метод	1.00	Закрепление отсутствует
2047	500586.44	4211423.10	Картометрический метод	1.00	Закрепление отсутствует
2048	500568.18	4211429.25	Картометрический метод	1.00	Закрепление отсутствует
2049	500575.00	4211436.11	Картометрический метод	1.00	Закрепление отсутствует
2050	500593.45	4211428.95	Картометрический метод	1.00	Закрепление отсутствует
2051	500612.45	4211431.70	Картометрический метод	1.00	Закрепление отсутствует
2052	500631.16	4211426.28	Картометрический метод	1.00	Закрепление отсутствует
2053	500634.88	4211425.22	Картометрический метод	1.00	Закрепление отсутствует
2054	500652.22	4211428.57	Картометрический метод	1.00	Закрепление отсутствует
2055	500678.91	4211423.59	Картометрический метод	1.00	Закрепление отсутствует
2056	500690.40	4211421.46	Картометрический метод	1.00	Закрепление отсутствует
2057	500690.60	4211422.77	Картометрический метод	1.00	Закрепление отсутствует
2058	500690.90	4211424.84	Картометрический метод	1.00	Закрепление отсутствует
2059	500693.08	4211439.56	Картометрический метод	1.00	Закрепление отсутствует
2060	500671.05	4211445.35	Картометрический метод	1.00	Закрепление отсутствует
2061	500640.50	4211463.20	Картометрический метод	1.00	Закрепление отсутствует
2062	500620.00	4211468.46	Картометрический метод	1.00	Закрепление отсутствует
2063	500620.00	4211468.47	Картометрический метод	1.00	Закрепление отсутствует
2064	500573.40	4211480.43	Картометрический метод	1.00	Закрепление отсутствует
2065	500564.64	4211486.87	Картометрический метод	1.00	Закрепление отсутствует
2066	500566.49	4211493.28	Картометрический метод	1.00	Закрепление отсутствует
2067	500567.10	4211496.08	Картометрический метод	1.00	Закрепление отсутствует
2068	500568.45	4211498.86	Картометрический метод	1.00	Закрепление отсутствует

2. Сведения о характерных точках границ объекта					
Обозначение характерных точек части границы	Координаты, м		Метод определения координат характерной точки	Средняя квадратическая погрешность положения характерной точки (Mt), м	Описание обозначения точки на местности (при наличии)
	X	Y			
1	2	3	4	5	6
2069	500573.20	4211509.06	Картометрический метод	1.00	Закрепление отсутствует
2070	500583.98	4211520.75	Картометрический метод	1.00	Закрепление отсутствует
2071	500615.75	4211508.57	Картометрический метод	1.00	Закрепление отсутствует
2072	500617.44	4211503.43	Картометрический метод	1.00	Закрепление отсутствует
2073	500614.03	4211495.99	Картометрический метод	1.00	Закрепление отсутствует
2074	500648.35	4211490.24	Картометрический метод	1.00	Закрепление отсутствует
2075	500660.16	4211485.12	Картометрический метод	1.00	Закрепление отсутствует
2076	500698.31	4211474.94	Картометрический метод	1.00	Закрепление отсутствует
2077	500756.58	4211437.61	Картометрический метод	1.00	Закрепление отсутствует
2078	500814.81	4211402.25	Картометрический метод	1.00	Закрепление отсутствует
2079	500797.88	4211424.20	Картометрический метод	1.00	Закрепление отсутствует
2080	500704.90	4211522.47	Картометрический метод	1.00	Закрепление отсутствует
2081	500708.50	4211524.15	Картометрический метод	1.00	Закрепление отсутствует
2082	500709.04	4211525.38	Картометрический метод	1.00	Закрепление отсутствует
2083	500801.80	4211427.35	Картометрический метод	1.00	Закрепление отсутствует
2084	500826.10	4211395.45	Картометрический метод	1.00	Закрепление отсутствует
2085	500856.10	4211394.60	Картометрический метод	1.00	Закрепление отсутствует
2086	500862.10	4211416.84	Картометрический метод	1.00	Закрепление отсутствует
2087	500839.87	4211428.29	Картометрический метод	1.00	Закрепление отсутствует
2088	500839.85	4211428.30	Картометрический метод	1.00	Закрепление отсутствует
2089	500840.00	4211452.80	Картометрический метод	1.00	Закрепление отсутствует
2090	500843.86	4211463.74	Картометрический метод	1.00	Закрепление отсутствует
2091	500847.24	4211473.37	Картометрический метод	1.00	Закрепление отсутствует
2092	500848.19	4211495.60	Картометрический метод	1.00	Закрепление отсутствует
2093	500864.13	4211522.40	Картометрический метод	1.00	Закрепление отсутствует
2094	500832.58	4211538.76	Картометрический метод	1.00	Закрепление отсутствует

2. Сведения о характерных точках границ объекта					
Обозначение характерных точек части границы	Координаты, м		Метод определения координат характерной точки	Средняя квадратическая погрешность положения характерной точки (Mt), м	Описание обозначения точки на местности (при наличии)
	X	Y			
1	2	3	4	5	6
2095	500829.92	4211538.88	Картометрический метод	1.00	Закрепление отсутствует
2096	500799.55	4211540.35	Картометрический метод	1.00	Закрепление отсутствует
2097	500791.51	4211542.27	Картометрический метод	1.00	Закрепление отсутствует
2098	500757.17	4211550.43	Картометрический метод	1.00	Закрепление отсутствует
2099	500732.16	4211547.38	Картометрический метод	1.00	Закрепление отсутствует
2100	500726.47	4211550.82	Картометрический метод	1.00	Закрепление отсутствует
2101	500724.40	4211552.05	Картометрический метод	1.00	Закрепление отсутствует
2102	500724.40	4211552.06	Картометрический метод	1.00	Закрепление отсутствует
2103	500673.15	4211583.01	Картометрический метод	1.00	Закрепление отсутствует
2104	500661.36	4211594.18	Картометрический метод	1.00	Закрепление отсутствует
2105	500664.59	4211601.98	Картометрический метод	1.00	Закрепление отсутствует
2106	500671.58	4211607.39	Картометрический метод	1.00	Закрепление отсутствует
2107	500773.78	4211588.44	Картометрический метод	1.00	Закрепление отсутствует
2108	500773.80	4211588.45	Картометрический метод	1.00	Закрепление отсутствует
2109	500863.10	4211571.86	Картометрический метод	1.00	Закрепление отсутствует
2110	500887.58	4211567.32	Картометрический метод	1.00	Закрепление отсутствует
2111	500948.25	4211556.06	Картометрический метод	1.00	Закрепление отсутствует
2112	500960.98	4211639.93	Картометрический метод	1.00	Закрепление отсутствует
2113	500962.20	4211647.95	Картометрический метод	1.00	Закрепление отсутствует
2114	500856.05	4211659.36	Картометрический метод	1.00	Закрепление отсутствует
2115	500886.38	4211685.32	Картометрический метод	1.00	Закрепление отсутствует
2116	500819.30	4211693.95	Картометрический метод	1.00	Закрепление отсутствует
2117	500786.00	4211666.85	Картометрический метод	1.00	Закрепление отсутствует
2118	500731.50	4211672.70	Картометрический метод	1.00	Закрепление отсутствует
2119	500597.85	4211685.45	Картометрический метод	1.00	Закрепление отсутствует
2120	500608.10	4211676.46	Картометрический метод	1.00	Закрепление отсутствует

2. Сведения о характерных точках границ объекта					
Обозначение характерных точек части границы	Координаты, м		Метод определения координат характерной точки	Средняя квадратическая погрешность положения характерной точки (Mt), м	Описание обозначения точки на местности (при наличии)
	X	Y			
1	2	3	4	5	6
2121	500656.30	4211588.65	Картометрический метод	1.00	Закрепление отсутствует
2122	500672.20	4211568.95	Картометрический метод	1.00	Закрепление отсутствует
2123	500668.30	4211565.90	Картометрический метод	1.00	Закрепление отсутствует
2124	500652.03	4211586.07	Картометрический метод	1.00	Закрепление отсутствует
2125	500604.45	4211673.04	Картометрический метод	1.00	Закрепление отсутствует
2126	500593.76	4211682.64	Картометрический метод	1.00	Закрепление отсутствует
2127	500582.84	4211655.12	Картометрический метод	1.00	Закрепление отсутствует
2128	500569.45	4211630.10	Картометрический метод	1.00	Закрепление отсутствует
2129	500543.71	4211609.92	Картометрический метод	1.00	Закрепление отсутствует
2130	500505.64	4211588.86	Картометрический метод	1.00	Закрепление отсутствует
2131	500492.49	4211588.38	Картометрический метод	1.00	Закрепление отсутствует
2132	500453.98	4211605.76	Картометрический метод	1.00	Закрепление отсутствует
2133	500380.38	4211610.17	Картометрический метод	1.00	Закрепление отсутствует
2134	500419.02	4211677.01	Картометрический метод	1.00	Закрепление отсутствует
2135	500438.40	4211728.19	Картометрический метод	1.00	Закрепление отсутствует
2136	500436.23	4211730.58	Картометрический метод	1.00	Закрепление отсутствует
2137	500435.59	4211734.21	Картометрический метод	1.00	Закрепление отсутствует
2138	500465.46	4211792.30	Картометрический метод	1.00	Закрепление отсутствует
2139	500466.17	4211796.36	Картометрический метод	1.00	Закрепление отсутствует
2140	500464.42	4211799.74	Картометрический метод	1.00	Закрепление отсутствует
2012	500430.07	4211829.68	Картометрический метод	1.00	Закрепление отсутствует
2141	494812.94	4215192.95	Картометрический метод	1.00	Закрепление отсутствует
2142	494770.14	4215154.17	Картометрический метод	1.00	Закрепление отсутствует
2143	494757.60	4215142.81	Картометрический метод	1.00	Закрепление отсутствует
2144	494747.08	4215133.28	Картометрический метод	1.00	Закрепление отсутствует
2145	494713.80	4215087.30	Картометрический метод	1.00	Закрепление отсутствует

2. Сведения о характерных точках границ объекта					
Обозначение характерных точек части границы	Координаты, м		Метод определения координат характерной точки	Средняя квадратическая погрешность положения характерной точки (Mt), м	Описание обозначения точки на местности (при наличии)
	X	Y			
1	2	3	4	5	6
2146	494940.20	4214942.70	Картометрический метод	1.00	Закрепление отсутствует
2147	494994.35	4214860.20	Картометрический метод	1.00	Закрепление отсутствует
2148	494946.85	4214786.90	Картометрический метод	1.00	Закрепление отсутствует
2149	494764.50	4214626.70	Картометрический метод	1.00	Закрепление отсутствует
2150	494940.50	4214515.85	Картометрический метод	1.00	Закрепление отсутствует
2151	495073.85	4214440.15	Картометрический метод	1.00	Закрепление отсутствует
2152	495111.50	4214564.20	Картометрический метод	1.00	Закрепление отсутствует
2153	495095.25	4214586.90	Картометрический метод	1.00	Закрепление отсутствует
2154	495095.24	4214586.88	Картометрический метод	1.00	Закрепление отсутствует
2155	495088.60	4214596.12	Картометрический метод	1.00	Закрепление отсутствует
2156	495088.00	4214596.95	Картометрический метод	1.00	Закрепление отсутствует
2157	495088.00	4214596.96	Картометрический метод	1.00	Закрепление отсутствует
2158	495087.99	4214596.97	Картометрический метод	1.00	Закрепление отсутствует
2159	495099.04	4214675.14	Картометрический метод	1.00	Закрепление отсутствует
2160	495099.04	4214675.13	Картометрический метод	1.00	Закрепление отсутствует
2161	495099.05	4214675.15	Картометрический метод	1.00	Закрепление отсутствует
2162	495101.50	4214692.55	Картометрический метод	1.00	Закрепление отсутствует
2163	495023.75	4214814.85	Картометрический метод	1.00	Закрепление отсутствует
2164	495053.95	4214852.40	Картометрический метод	1.00	Закрепление отсутствует
2165	495067.00	4214868.50	Картометрический метод	1.00	Закрепление отсутствует
2166	495088.82	4214886.77	Картометрический метод	1.00	Закрепление отсутствует
2167	495107.75	4214902.64	Картометрический метод	1.00	Закрепление отсутствует
2168	495118.64	4214911.77	Картометрический метод	1.00	Закрепление отсутствует
2169	494981.31	4215070.84	Картометрический метод	1.00	Закрепление отсутствует
2170	494979.60	4215068.44	Картометрический метод	1.00	Закрепление отсутствует
2171	494977.29	4215065.18	Картометрический метод	1.00	Закрепление отсутствует

2. Сведения о характерных точках границ объекта					
Обозначение характерных точек части границы	Координаты, м		Метод определения координат характерной точки	Средняя квадратическая погрешность положения характерной точки (Mt), м	Описание обозначения точки на местности (при наличии)
	X	Y			
1	2	3	4	5	6
2172	494973.96	4215060.50	Картометрический метод	1.00	Закрепление отсутствует
2173	494968.75	4215053.16	Картометрический метод	1.00	Закрепление отсутствует
2174	494902.60	4215106.85	Картометрический метод	1.00	Закрепление отсутствует
2175	494892.77	4215118.67	Картометрический метод	1.00	Закрепление отсутствует
2176	494873.01	4215142.38	Картометрический метод	1.00	Закрепление отсутствует
2177	494869.83	4215146.20	Картометрический метод	1.00	Закрепление отсутствует
2178	494850.93	4215168.88	Картометрический метод	1.00	Закрепление отсутствует
2141	494812.94	4215192.95	Картометрический метод	1.00	Закрепление отсутствует
2179	499750.45	4212486.10	Картометрический метод	1.00	Закрепление отсутствует
2180	499734.10	4212482.35	Картометрический метод	1.00	Закрепление отсутствует
2181	499725.42	4212479.40	Картометрический метод	1.00	Закрепление отсутствует
2182	499721.77	4212478.16	Картометрический метод	1.00	Закрепление отсутствует
2183	499710.81	4212466.59	Картометрический метод	1.00	Закрепление отсутствует
2184	499706.92	4212461.19	Картометрический метод	1.00	Закрепление отсутствует
2185	499703.90	4212457.00	Картометрический метод	1.00	Закрепление отсутствует
2186	499708.12	4212451.44	Картометрический метод	1.00	Закрепление отсутствует
2187	499716.07	4212441.02	Картометрический метод	1.00	Закрепление отсутствует
2188	499721.36	4212429.84	Картометрический метод	1.00	Закрепление отсутствует
2189	499724.95	4212422.30	Картометрический метод	1.00	Закрепление отсутствует
2190	499750.00	4212391.20	Картометрический метод	1.00	Закрепление отсутствует
2191	499767.30	4212356.05	Картометрический метод	1.00	Закрепление отсутствует
2192	499773.30	4212360.20	Картометрический метод	1.00	Закрепление отсутствует
2193	499786.15	4212360.65	Картометрический метод	1.00	Закрепление отсутствует
2194	499786.90	4212350.80	Картометрический метод	1.00	Закрепление отсутствует
2195	499776.65	4212336.45	Картометрический метод	1.00	Закрепление отсутствует
2196	499776.67	4212336.46	Картометрический метод	1.00	Закрепление отсутствует

2. Сведения о характерных точках границ объекта					
Обозначение характерных точек части границы	Координаты, м		Метод определения координат характерной точки	Средняя квадратическая погрешность положения характерной точки (Mt), м	Описание обозначения точки на местности (при наличии)
	X	Y			
1	2	3	4	5	6
2197	499777.72	4212334.20	Картометрический метод	1.00	Закрепление отсутствует
2198	499778.60	4212332.35	Картометрический метод	1.00	Закрепление отсутствует
2199	499779.40	4212305.40	Картометрический метод	1.00	Закрепление отсутствует
2200	499782.40	4212278.40	Картометрический метод	1.00	Закрепление отсутствует
2201	499780.12	4212258.55	Картометрический метод	1.00	Закрепление отсутствует
2202	499777.87	4212238.68	Картометрический метод	1.00	Закрепление отсутствует
2203	499770.07	4212207.00	Картометрический метод	1.00	Закрепление отсутствует
2204	499768.08	4212201.56	Картометрический метод	1.00	Закрепление отсутствует
2205	499767.00	4212198.56	Картометрический метод	1.00	Закрепление отсутствует
2206	499764.00	4212190.34	Картометрический метод	1.00	Закрепление отсутствует
2207	499761.40	4212183.25	Картометрический метод	1.00	Закрепление отсутствует
2208	499742.50	4212170.90	Картометрический метод	1.00	Закрепление отсутствует
2209	499740.75	4212162.20	Картометрический метод	1.00	Закрепление отсутствует
2210	499748.25	4212152.15	Картометрический метод	1.00	Закрепление отсутствует
2211	499751.80	4212143.33	Картометрический метод	1.00	Закрепление отсутствует
2212	499760.57	4212121.60	Картометрический метод	1.00	Закрепление отсутствует
2213	499769.70	4212080.00	Картометрический метод	1.00	Закрепление отсутствует
2214	499771.00	4212069.02	Картометрический метод	1.00	Закрепление отсутствует
2215	499772.94	4212052.64	Картометрический метод	1.00	Закрепление отсутствует
2216	499775.95	4212027.21	Картометрический метод	1.00	Закрепление отсутствует
2217	499775.95	4211965.45	Картометрический метод	1.00	Закрепление отсутствует
2218	499775.95	4211965.43	Картометрический метод	1.00	Закрепление отсутствует
2219	499764.95	4211910.35	Картометрический метод	1.00	Закрепление отсутствует
2220	499755.72	4211899.42	Картометрический метод	1.00	Закрепление отсутствует
2221	499755.70	4211899.40	Картометрический метод	1.00	Закрепление отсутствует
2222	499727.75	4211866.30	Картометрический метод	1.00	Закрепление отсутствует

2. Сведения о характерных точках границ объекта					
Обозначение характерных точек части границы	Координаты, м		Метод определения координат характерной точки	Средняя квадратическая погрешность положения характерной точки (Mt), м	Описание обозначения точки на местности (при наличии)
	X	Y			
1	2	3	4	5	6
2223	499722.00	4211851.75	Картометрический метод	1.00	Закрепление отсутствует
2224	499698.75	4211832.05	Картометрический метод	1.00	Закрепление отсутствует
2225	499695.95	4211817.55	Картометрический метод	1.00	Закрепление отсутствует
2226	499695.96	4211817.57	Картометрический метод	1.00	Закрепление отсутствует
2227	499783.72	4211763.10	Картометрический метод	1.00	Закрепление отсутствует
2228	499815.94	4211743.11	Картометрический метод	1.00	Закрепление отсутствует
2229	499818.93	4211748.45	Картометрический метод	1.00	Закрепление отсутствует
2230	499818.94	4211748.43	Картометрический метод	1.00	Закрепление отсутствует
2231	499818.95	4211748.45	Картометрический метод	1.00	Закрепление отсутствует
2232	499802.65	4211765.10	Картометрический метод	1.00	Закрепление отсутствует
2233	499804.75	4211770.10	Картометрический метод	1.00	Закрепление отсутствует
2234	499822.55	4211770.20	Картометрический метод	1.00	Закрепление отсутствует
2235	499830.45	4211779.80	Картометрический метод	1.00	Закрепление отсутствует
2236	499826.29	4211785.66	Картометрический метод	1.00	Закрепление отсутствует
2237	499818.65	4211796.40	Картометрический метод	1.00	Закрепление отсутствует
2238	499807.95	4211796.36	Картометрический метод	1.00	Закрепление отсутствует
2239	499797.75	4211792.61	Картометрический метод	1.00	Закрепление отсутствует
2240	499797.32	4211792.03	Картометрический метод	1.00	Закрепление отсутствует
2241	499791.35	4211784.05	Картометрический метод	1.00	Закрепление отсутствует
2242	499791.33	4211784.07	Картометрический метод	1.00	Закрепление отсутствует
2243	499787.30	4211790.10	Картометрический метод	1.00	Закрепление отсутствует
2244	499787.31	4211790.11	Картометрический метод	1.00	Закрепление отсутствует
2245	499787.30	4211790.12	Картометрический метод	1.00	Закрепление отсутствует
2246	499794.15	4211800.12	Картометрический метод	1.00	Закрепление отсутствует
2247	499803.40	4211811.30	Картометрический метод	1.00	Закрепление отсутствует
2248	499813.15	4211811.95	Картометрический метод	1.00	Закрепление отсутствует

2. Сведения о характерных точках границ объекта					
Обозначение характерных точек части границы	Координаты, м		Метод определения координат характерной точки	Средняя квадратическая погрешность положения характерной точки (Mt), м	Описание обозначения точки на местности (при наличии)
	X	Y			
1	2	3	4	5	6
2249	499825.36	4211808.13	Картометрический метод	1.00	Закрепление отсутствует
2250	499829.92	4211806.70	Картометрический метод	1.00	Закрепление отсутствует
2251	499845.65	4211801.81	Картометрический метод	1.00	Закрепление отсутствует
2252	499855.90	4211792.95	Картометрический метод	1.00	Закрепление отсутствует
2253	499861.85	4211796.60	Картометрический метод	1.00	Закрепление отсутствует
2254	499867.90	4211800.29	Картометрический метод	1.00	Закрепление отсутствует
2255	499876.03	4211805.27	Картометрический метод	1.00	Закрепление отсутствует
2256	499880.28	4211839.53	Картометрический метод	1.00	Закрепление отсутствует
2257	499875.95	4211856.00	Картометрический метод	1.00	Закрепление отсутствует
2258	499877.65	4211865.25	Картометрический метод	1.00	Закрепление отсутствует
2259	499871.56	4211876.28	Картометрический метод	1.00	Закрепление отсутствует
2260	499871.55	4211876.30	Картометрический метод	1.00	Закрепление отсутствует
2261	499873.32	4211878.66	Картометрический метод	1.00	Закрепление отсутствует
2262	499878.63	4211885.88	Картометрический метод	1.00	Закрепление отсутствует
2263	499879.94	4211889.83	Картометрический метод	1.00	Закрепление отсутствует
2264	499873.84	4211893.64	Картометрический метод	1.00	Закрепление отсутствует
2265	499870.50	4211893.05	Картометрический метод	1.00	Закрепление отсутствует
2266	499830.44	4211885.93	Картометрический метод	1.00	Закрепление отсутствует
2267	499819.37	4211891.68	Картометрический метод	1.00	Закрепление отсутствует
2268	499817.30	4211892.75	Картометрический метод	1.00	Закрепление отсутствует
2269	499817.30	4211892.76	Картометрический метод	1.00	Закрепление отсутствует
2270	499817.29	4211892.76	Картометрический метод	1.00	Закрепление отсутствует
2271	499817.72	4211904.21	Картометрический метод	1.00	Закрепление отсутствует
2272	499818.10	4211914.75	Картометрический метод	1.00	Закрепление отсутствует
2273	499825.20	4211939.10	Картометрический метод	1.00	Закрепление отсутствует
2274	499828.09	4211941.81	Картометрический метод	1.00	Закрепление отсутствует

2. Сведения о характерных точках границ объекта					
Обозначение характерных точек части границы	Координаты, м		Метод определения координат характерной точки	Средняя квадратическая погрешность положения характерной точки (Mt), м	Описание обозначения точки на местности (при наличии)
	X	Y			
1	2	3	4	5	6
2275	499828.38	4211942.08	Картометрический метод	1.00	Закрепление отсутствует
2276	499828.40	4211942.11	Картометрический метод	1.00	Закрепление отсутствует
2277	499828.81	4211942.47	Картометрический метод	1.00	Закрепление отсутствует
2278	499829.15	4211942.80	Картометрический метод	1.00	Закрепление отсутствует
2279	499829.42	4211950.43	Картометрический метод	1.00	Закрепление отсутствует
2280	499829.54	4211954.24	Картометрический метод	1.00	Закрепление отсутствует
2281	499819.84	4211973.94	Картометрический метод	1.00	Закрепление отсутствует
2282	499820.30	4211979.38	Картометрический метод	1.00	Закрепление отсутствует
2283	499821.30	4211991.40	Картометрический метод	1.00	Закрепление отсутствует
2284	499825.80	4211998.14	Картометрический метод	1.00	Закрепление отсутствует
2285	499835.05	4211995.75	Картометрический метод	1.00	Закрепление отсутствует
2286	499834.88	4211990.85	Картометрический метод	1.00	Закрепление отсутствует
2287	499834.67	4211984.18	Картометрический метод	1.00	Закрепление отсутствует
2288	499842.31	4211969.84	Картометрический метод	1.00	Закрепление отсутствует
2289	499853.35	4211949.16	Картометрический метод	1.00	Закрепление отсутствует
2290	499868.80	4211928.31	Картометрический метод	1.00	Закрепление отсутствует
2291	499877.05	4211920.60	Картометрический метод	1.00	Закрепление отсутствует
2292	499896.60	4211920.80	Картометрический метод	1.00	Закрепление отсутствует
2293	499905.95	4211918.15	Картометрический метод	1.00	Закрепление отсутствует
2294	499914.26	4211918.83	Картометрический метод	1.00	Закрепление отсутствует
2295	499918.83	4211919.21	Картометрический метод	1.00	Закрепление отсутствует
2296	499922.48	4211928.33	Картометрический метод	1.00	Закрепление отсутствует
2297	499923.84	4211931.74	Картометрический метод	1.00	Закрепление отсутствует
2298	499918.64	4211943.39	Картометрический метод	1.00	Закрепление отсутствует
2299	499915.96	4211949.40	Картометрический метод	1.00	Закрепление отсутствует
2300	499909.40	4211964.05	Картометрический метод	1.00	Закрепление отсутствует

2. Сведения о характерных точках границ объекта					
Обозначение характерных точек части границы	Координаты, м		Метод определения координат характерной точки	Средняя квадратическая погрешность положения характерной точки (Mt), м	Описание обозначения точки на местности (при наличии)
	X	Y			
1	2	3	4	5	6
2301	499910.45	4211983.55	Картометрический метод	1.00	Закрепление отсутствует
2302	499900.92	4212012.99	Картометрический метод	1.00	Закрепление отсутствует
2303	499896.89	4212025.40	Картометрический метод	1.00	Закрепление отсутствует
2304	499881.63	4212040.16	Картометрический метод	1.00	Закрепление отсутствует
2305	499881.42	4212040.16	Картометрический метод	1.00	Закрепление отсутствует
2306	499871.80	4212040.40	Картометрический метод	1.00	Закрепление отсутствует
2307	499870.62	4212042.68	Картометрический метод	1.00	Закрепление отсутствует
2308	499860.74	4212061.74	Картометрический метод	1.00	Закрепление отсутствует
2309	499860.28	4212068.93	Картометрический метод	1.00	Закрепление отсутствует
2310	499859.80	4212076.10	Картометрический метод	1.00	Закрепление отсутствует
2311	499853.02	4212086.40	Картометрический метод	1.00	Закрепление отсутствует
2312	499842.38	4212102.54	Картометрический метод	1.00	Закрепление отсутствует
2313	499832.76	4212107.14	Картометрический метод	1.00	Закрепление отсутствует
2314	499825.30	4212110.70	Картометрический метод	1.00	Закрепление отсутствует
2315	499817.25	4212104.80	Картометрический метод	1.00	Закрепление отсутствует
2316	499817.24	4212104.80	Картометрический метод	1.00	Закрепление отсутствует
2317	499817.23	4212104.80	Картометрический метод	1.00	Закрепление отсутствует
2318	499815.10	4212105.20	Картометрический метод	1.00	Закрепление отсутствует
2319	499812.95	4212105.60	Картометрический метод	1.00	Закрепление отсутствует
2320	499807.75	4212129.00	Картометрический метод	1.00	Закрепление отсутствует
2321	499808.55	4212147.70	Картометрический метод	1.00	Закрепление отсутствует
2322	499805.46	4212153.35	Картометрический метод	1.00	Закрепление отсутствует
2323	499799.68	4212163.86	Картометрический метод	1.00	Закрепление отсутствует
2324	499799.43	4212170.42	Картометрический метод	1.00	Закрепление отсутствует
2325	499804.78	4212177.54	Картометрический метод	1.00	Закрепление отсутствует
2326	499813.80	4212180.01	Картометрический метод	1.00	Закрепление отсутствует

2. Сведения о характерных точках границ объекта					
Обозначение характерных точек части границы	Координаты, м		Метод определения координат характерной точки	Средняя квадратическая погрешность положения характерной точки (Mt), м	Описание обозначения точки на местности (при наличии)
	X	Y			
1	2	3	4	5	6
2327	499816.70	4212180.80	Картометрический метод	1.00	Закрепление отсутствует
2328	499824.56	4212187.29	Картометрический метод	1.00	Закрепление отсутствует
2329	499824.98	4212187.63	Картометрический метод	1.00	Закрепление отсутствует
2330	499825.48	4212188.04	Картометрический метод	1.00	Закрепление отсутствует
2331	499826.10	4212188.55	Картометрический метод	1.00	Закрепление отсутствует
2332	499828.05	4212215.64	Картометрический метод	1.00	Закрепление отсутствует
2333	499829.01	4212221.45	Картометрический метод	1.00	Закрепление отсутствует
2334	499830.14	4212228.35	Картометрический метод	1.00	Закрепление отсутствует
2335	499827.09	4212236.10	Картометрический метод	1.00	Закрепление отсутствует
2336	499822.65	4212247.35	Картометрический метод	1.00	Закрепление отсутствует
2337	499816.20	4212250.75	Картометрический метод	1.00	Закрепление отсутствует
2338	499814.15	4212259.10	Картометрический метод	1.00	Закрепление отсутствует
2339	499816.68	4212269.57	Картометрический метод	1.00	Закрепление отсутствует
2340	499822.09	4212292.07	Картометрический метод	1.00	Закрепление отсутствует
2341	499821.58	4212308.76	Картометрический метод	1.00	Закрепление отсутствует
2342	499823.36	4212322.03	Картометрический метод	1.00	Закрепление отсутствует
2343	499824.75	4212332.45	Картометрический метод	1.00	Закрепление отсутствует
2344	499820.00	4212347.20	Картометрический метод	1.00	Закрепление отсутствует
2345	499820.50	4212370.90	Картометрический метод	1.00	Закрепление отсутствует
2346	499816.68	4212379.29	Картометрический метод	1.00	Закрепление отсутствует
2347	499813.98	4212385.21	Картометрический метод	1.00	Закрепление отсутствует
2348	499813.93	4212393.11	Картометрический метод	1.00	Закрепление отсутствует
2349	499809.94	4212407.97	Картометрический метод	1.00	Закрепление отсутствует
2350	499806.85	4212419.45	Картометрический метод	1.00	Закрепление отсутствует
2351	499800.06	4212425.72	Картометрический метод	1.00	Закрепление отсутствует
2352	499797.91	4212427.68	Картометрический метод	1.00	Закрепление отсутствует

2. Сведения о характерных точках границ объекта					
Обозначение характерных точек части границы	Координаты, м		Метод определения координат характерной точки	Средняя квадратическая погрешность положения характерной точки (Mt), м	Описание обозначения точки на местности (при наличии)
	X	Y			
1	2	3	4	5	6
2353	499784.99	4212435.52	Картометрический метод	1.00	Закрепление отсутствует
2354	499774.45	4212450.58	Картометрический метод	1.00	Закрепление отсутствует
2355	499768.15	4212459.55	Картометрический метод	1.00	Закрепление отсутствует
2356	499761.55	4212475.20	Картометрический метод	1.00	Закрепление отсутствует
2179	499750.45	4212486.10	Картометрический метод	1.00	Закрепление отсутствует
2357	501215.30	4212400.10	Картометрический метод	1.00	Закрепление отсутствует
2358	501210.40	4212380.56	Картометрический метод	1.00	Закрепление отсутствует
2359	501202.30	4212366.44	Картометрический метод	1.00	Закрепление отсутствует
2360	501194.21	4212352.34	Картометрический метод	1.00	Закрепление отсутствует
2361	501247.67	4212337.67	Картометрический метод	1.00	Закрепление отсутствует
2362	501219.94	4212214.60	Картометрический метод	1.00	Закрепление отсутствует
2363	501196.40	4212110.08	Картометрический метод	1.00	Закрепление отсутствует
2364	501256.22	4212167.00	Картометрический метод	1.00	Закрепление отсутствует
2365	501304.20	4212212.66	Картометрический метод	1.00	Закрепление отсутствует
2366	501363.20	4212268.80	Картометрический метод	1.00	Закрепление отсутствует
2367	501392.54	4212259.58	Картометрический метод	1.00	Закрепление отсутствует
2368	501432.84	4212246.91	Картометрический метод	1.00	Закрепление отсутствует
2369	501446.35	4212254.52	Картометрический метод	1.00	Закрепление отсутствует
2370	501476.77	4212224.45	Картометрический метод	1.00	Закрепление отсутствует
2371	501541.84	4212198.46	Картометрический метод	1.00	Закрепление отсутствует
2372	501566.98	4212275.81	Картометрический метод	1.00	Закрепление отсутствует
2373	501566.90	4212310.94	Картометрический метод	1.00	Закрепление отсутствует
2374	501472.28	4212333.39	Картометрический метод	1.00	Закрепление отсутствует
2375	501470.04	4212338.20	Картометрический метод	1.00	Закрепление отсутствует
2376	501448.73	4212343.60	Картометрический метод	1.00	Закрепление отсутствует
2377	501330.47	4212373.59	Картометрический метод	1.00	Закрепление отсутствует

2. Сведения о характерных точках границ объекта					
Обозначение характерных точек части границы	Координаты, м		Метод определения координат характерной точки	Средняя квадратическая погрешность положения характерной точки (Mt), м	Описание обозначения точки на местности (при наличии)
	X	Y			
1	2	3	4	5	6
2357	501215.30	4212400.10	Картометрический метод	1.00	Закрепление отсутствует
2378	499609.99	4212782.89	Картометрический метод	1.00	Закрепление отсутствует
2379	499609.61	4212782.43	Картометрический метод	1.00	Закрепление отсутствует
2380	499602.47	4212773.83	Картометрический метод	1.00	Закрепление отсутствует
2381	499584.23	4212751.86	Картометрический метод	1.00	Закрепление отсутствует
2382	499597.15	4212750.20	Картометрический метод	1.00	Закрепление отсутствует
2383	499651.70	4212686.00	Картометрический метод	1.00	Закрепление отсутствует
2384	499653.75	4212679.00	Картометрический метод	1.00	Закрепление отсутствует
2385	499634.50	4212667.76	Картометрический метод	1.00	Закрепление отсутствует
2386	499631.20	4212658.50	Картометрический метод	1.00	Закрепление отсутствует
2387	499627.45	4212640.16	Картометрический метод	1.00	Закрепление отсутствует
2388	499630.35	4212614.25	Картометрический метод	1.00	Закрепление отсутствует
2389	499635.85	4212596.60	Картометрический метод	1.00	Закрепление отсутствует
2390	499662.45	4212603.50	Картометрический метод	1.00	Закрепление отсутствует
2391	499668.00	4212609.90	Картометрический метод	1.00	Закрепление отсутствует
2392	499675.90	4212603.50	Картометрический метод	1.00	Закрепление отсутствует
2393	499673.65	4212591.45	Картометрический метод	1.00	Закрепление отсутствует
2394	499668.50	4212578.15	Картометрический метод	1.00	Закрепление отсутствует
2395	499666.25	4212568.15	Картометрический метод	1.00	Закрепление отсутствует
2396	499672.20	4212554.80	Картометрический метод	1.00	Закрепление отсутствует
2397	499669.70	4212551.20	Картометрический метод	1.00	Закрепление отсутствует
2398	499664.50	4212554.25	Картометрический метод	1.00	Закрепление отсутствует
2399	499658.45	4212562.20	Картометрический метод	1.00	Закрепление отсутствует
2400	499651.35	4212567.60	Картометрический метод	1.00	Закрепление отсутствует
2401	499644.60	4212567.25	Картометрический метод	1.00	Закрепление отсутствует
2402	499639.20	4212563.05	Картометрический метод	1.00	Закрепление отсутствует

2. Сведения о характерных точках границ объекта					
Обозначение характерных точек части границы	Координаты, м		Метод определения координат характерной точки	Средняя квадратическая погрешность положения характерной точки (Mt), м	Описание обозначения точки на местности (при наличии)
	X	Y			
1	2	3	4	5	6
2403	499641.10	4212537.15	Картометрический метод	1.00	Закрепление отсутствует
2404	499634.75	4212526.95	Картометрический метод	1.00	Закрепление отсутствует
2405	499631.60	4212517.00	Картометрический метод	1.00	Закрепление отсутствует
2406	499632.70	4212508.90	Картометрический метод	1.00	Закрепление отсутствует
2407	499642.20	4212498.90	Картометрический метод	1.00	Закрепление отсутствует
2408	499640.30	4212491.05	Картометрический метод	1.00	Закрепление отсутствует
2409	499641.20	4212483.55	Картометрический метод	1.00	Закрепление отсутствует
2410	499657.95	4212483.95	Картометрический метод	1.00	Закрепление отсутствует
2411	499670.65	4212480.65	Картометрический метод	1.00	Закрепление отсутствует
2412	499688.55	4212499.20	Картометрический метод	1.00	Закрепление отсутствует
2413	499678.75	4212509.15	Картометрический метод	1.00	Закрепление отсутствует
2414	499674.25	4212526.80	Картометрический метод	1.00	Закрепление отсутствует
2415	499675.25	4212533.10	Картометрический метод	1.00	Закрепление отсутствует
2416	499679.20	4212541.45	Картометрический метод	1.00	Закрепление отсутствует
2417	499684.15	4212551.76	Картометрический метод	1.00	Закрепление отсутствует
2418	499684.70	4212554.35	Картометрический метод	1.00	Закрепление отсутствует
2419	499684.92	4212555.38	Картометрический метод	1.00	Закрепление отсутствует
2420	499689.03	4212575.08	Картометрический метод	1.00	Закрепление отсутствует
2421	499689.04	4212575.08	Картометрический метод	1.00	Закрепление отсутствует
2422	499689.05	4212575.10	Картометрический метод	1.00	Закрепление отсутствует
2423	499692.40	4212575.10	Картометрический метод	1.00	Закрепление отсутствует
2424	499702.90	4212568.30	Картометрический метод	1.00	Закрепление отсутствует
2425	499725.52	4212550.00	Картометрический метод	1.00	Закрепление отсутствует
2426	499749.46	4212538.13	Картометрический метод	1.00	Закрепление отсутствует
2427	499748.00	4212526.20	Картометрический метод	1.00	Закрепление отсутствует
2428	499749.00	4212509.36	Картометрический метод	1.00	Закрепление отсутствует

2. Сведения о характерных точках границ объекта					
Обозначение характерных точек части границы	Координаты, м		Метод определения координат характерной точки	Средняя квадратическая погрешность положения характерной точки (Mt), м	Описание обозначения точки на местности (при наличии)
	X	Y			
1	2	3	4	5	6
2429	499748.00	4212504.40	Картометрический метод	1.00	Закрепление отсутствует
2430	499758.90	4212504.40	Картометрический метод	1.00	Закрепление отсутствует
2431	499782.70	4212509.36	Картометрический метод	1.00	Закрепление отсутствует
2432	499804.55	4212510.36	Картометрический метод	1.00	Закрепление отсутствует
2433	499833.30	4212521.25	Картометрический метод	1.00	Закрепление отсутствует
2434	499862.10	4212531.15	Картометрический метод	1.00	Закрепление отсутствует
2435	499867.05	4212537.10	Картометрический метод	1.00	Закрепление отсутствует
2436	499867.05	4212545.05	Картометрический метод	1.00	Закрепление отсутствует
2437	499867.05	4212557.95	Картометрический метод	1.00	Закрепление отсутствует
2438	499868.05	4212570.84	Картометрический метод	1.00	Закрепление отсутствует
2439	499870.05	4212578.80	Картометрический метод	1.00	Закрепление отсутствует
2440	499869.05	4212585.75	Картометрический метод	1.00	Закрепление отсутствует
2441	499868.05	4212590.71	Картометрический метод	1.00	Закрепление отсутствует
2442	499863.10	4212597.65	Картометрический метод	1.00	Закрепление отсутствует
2443	499856.15	4212603.60	Картометрический метод	1.00	Закрепление отсутствует
2444	499848.20	4212612.56	Картометрический метод	1.00	Закрепление отсутствует
2445	499843.25	4212627.40	Картометрический метод	1.00	Закрепление отсутствует
2446	499833.30	4212643.30	Картометрический метод	1.00	Закрепление отсутствует
2447	499833.30	4212654.20	Картометрический метод	1.00	Закрепление отсутствует
2448	499825.40	4212667.10	Картометрический метод	1.00	Закрепление отсутствует
2449	499819.45	4212671.04	Картометрический метод	1.00	Закрепление отсутствует
2450	499809.50	4212680.00	Картометрический метод	1.00	Закрепление отсутствует
2451	499796.60	4212686.95	Картометрический метод	1.00	Закрепление отсутствует
2452	499783.70	4212687.95	Картометрический метод	1.00	Закрепление отсутствует
2453	499774.80	4212664.10	Картометрический метод	1.00	Закрепление отсутствует
2454	499763.85	4212684.95	Картометрический метод	1.00	Закрепление отсутствует

2. Сведения о характерных точках границ объекта					
Обозначение характерных точек части границы	Координаты, м		Метод определения координат характерной точки	Средняя квадратическая погрешность положения характерной точки (Mt), м	Описание обозначения точки на местности (при наличии)
	X	Y			
1	2	3	4	5	6
2455	499748.00	4212691.91	Картометрический метод	1.00	Закрепление отсутствует
2456	499740.05	4212702.80	Картометрический метод	1.00	Закрепление отсутствует
2457	499732.10	4212722.64	Картометрический метод	1.00	Закрепление отсутствует
2458	499718.20	4212740.50	Картометрический метод	1.00	Закрепление отсутствует
2459	499707.30	4212755.40	Картометрический метод	1.00	Закрепление отсутствует
2460	499693.40	4212767.30	Картометрический метод	1.00	Закрепление отсутствует
2461	499676.88	4212773.02	Картометрический метод	1.00	Закрепление отсутствует
2462	499710.81	4212696.07	Картометрический метод	1.00	Закрепление отсутствует
2463	499733.07	4212661.12	Картометрический метод	1.00	Закрепление отсутствует
2464	499742.89	4212594.30	Картометрический метод	1.00	Закрепление отсутствует
2465	499754.13	4212540.20	Картометрический метод	1.00	Закрепление отсутствует
2466	499751.26	4212540.34	Картометрический метод	1.00	Закрепление отсутствует
2467	499742.20	4212583.62	Картометрический метод	1.00	Закрепление отсутствует
2468	499732.74	4212625.10	Картометрический метод	1.00	Закрепление отсутствует
2469	499724.55	4212644.70	Картометрический метод	1.00	Закрепление отсутствует
2470	499724.48	4212654.67	Картометрический метод	1.00	Закрепление отсутствует
2471	499716.10	4212672.85	Картометрический метод	1.00	Закрепление отсутствует
2472	499710.85	4212684.25	Картометрический метод	1.00	Закрепление отсутствует
2473	499697.15	4212696.20	Картометрический метод	1.00	Закрепление отсутствует
2474	499687.45	4212711.90	Картометрический метод	1.00	Закрепление отсутствует
2475	499684.68	4212729.17	Картометрический метод	1.00	Закрепление отсутствует
2476	499684.05	4212733.08	Картометрический метод	1.00	Закрепление отсутствует
2477	499670.39	4212753.10	Картометрический метод	1.00	Закрепление отсутствует
2478	499660.21	4212757.44	Картометрический метод	1.00	Закрепление отсутствует
2479	499657.35	4212758.65	Картометрический метод	1.00	Закрепление отсутствует
2480	499648.05	4212767.35	Картометрический метод	1.00	Закрепление отсутствует

2. Сведения о характерных точках границ объекта					
Обозначение характерных точек части границы	Координаты, м		Метод определения координат характерной точки	Средняя квадратическая погрешность положения характерной точки (Mt), м	Описание обозначения точки на местности (при наличии)
	X	Y			
1	2	3	4	5	6
2481	499641.37	4212768.08	Картометрический метод	1.00	Закрепление отсутствует
2482	499636.20	4212768.63	Картометрический метод	1.00	Закрепление отсутствует
2483	499620.50	4212776.44	Картометрический метод	1.00	Закрепление отсутствует
2378	499609.99	4212782.89	Картометрический метод	1.00	Закрепление отсутствует
2484	499733.20	4212164.20	Картометрический метод	1.00	Закрепление отсутствует
2485	499732.14	4212162.23	Картометрический метод	1.00	Закрепление отсутствует
2486	499731.94	4212161.86	Картометрический метод	1.00	Закрепление отсутствует
2487	499728.15	4212154.75	Картометрический метод	1.00	Закрепление отсутствует
2488	499725.90	4212142.80	Картометрический метод	1.00	Закрепление отсутствует
2489	499730.85	4212130.50	Картометрический метод	1.00	Закрепление отсутствует
2490	499723.85	4212114.50	Картометрический метод	1.00	Закрепление отсутствует
2491	499729.55	4212105.85	Картометрический метод	1.00	Закрепление отсутствует
2492	499733.90	4212099.25	Картометрический метод	1.00	Закрепление отсутствует
2493	499741.80	4212091.85	Картометрический метод	1.00	Закрепление отсутствует
2494	499746.30	4212082.15	Картометрический метод	1.00	Закрепление отсутствует
2495	499749.60	4212058.70	Картометрический метод	1.00	Закрепление отсутствует
2496	499739.40	4212035.05	Картометрический метод	1.00	Закрепление отсутствует
2497	499732.70	4212029.80	Картометрический метод	1.00	Закрепление отсутствует
2498	499730.88	4212028.38	Картометрический метод	1.00	Закрепление отсутствует
2499	499724.53	4212029.03	Картометрический метод	1.00	Закрепление отсутствует
2500	499710.64	4212037.86	Картометрический метод	1.00	Закрепление отсутствует
2501	499705.24	4212039.46	Картометрический метод	1.00	Закрепление отсутствует
2502	499695.20	4212042.46	Картометрический метод	1.00	Закрепление отсутствует
2503	499695.20	4212042.47	Картометрический метод	1.00	Закрепление отсутствует
2504	499695.18	4212042.47	Картометрический метод	1.00	Закрепление отсутствует
2505	499691.19	4212047.39	Картометрический метод	1.00	Закрепление отсутствует

2. Сведения о характерных точках границ объекта					
Обозначение характерных точек части границы	Координаты, м		Метод определения координат характерной точки	Средняя квадратическая погрешность положения характерной точки (Mt), м	Описание обозначения точки на местности (при наличии)
	X	Y			
1	2	3	4	5	6
2506	499687.80	4212051.55	Картометрический метод	1.00	Закрепление отсутствует
2507	499686.25	4212055.68	Картометрический метод	1.00	Закрепление отсутствует
2508	499683.88	4212061.95	Картометрический метод	1.00	Закрепление отсутствует
2509	499683.91	4212061.92	Картометрический метод	1.00	Закрепление отсутствует
2510	499683.90	4212061.95	Картометрический метод	1.00	Закрепление отсутствует
2511	499674.80	4212068.00	Картометрический метод	1.00	Закрепление отсутствует
2512	499684.70	4212078.64	Картометрический метод	1.00	Закрепление отсутствует
2513	499695.30	4212082.05	Картометрический метод	1.00	Закрепление отсутствует
2514	499706.30	4212071.55	Картометрический метод	1.00	Закрепление отсутствует
2515	499725.95	4212064.40	Картометрический метод	1.00	Закрепление отсутствует
2516	499736.40	4212067.70	Картометрический метод	1.00	Закрепление отсутствует
2517	499739.95	4212071.74	Картометрический метод	1.00	Закрепление отсутствует
2518	499727.25	4212104.60	Картометрический метод	1.00	Закрепление отсутствует
2519	499722.40	4212110.05	Картометрический метод	1.00	Закрепление отсутствует
2520	499722.38	4212110.05	Картометрический метод	1.00	Закрепление отсутствует
2521	499722.39	4212110.04	Картометрический метод	1.00	Закрепление отсутствует
2522	499711.58	4212111.19	Картометрический метод	1.00	Закрепление отсутствует
2523	499707.20	4212111.65	Картометрический метод	1.00	Закрепление отсутствует
2524	499700.42	4212110.35	Картометрический метод	1.00	Закрепление отсутствует
2525	499697.02	4212109.70	Картометрический метод	1.00	Закрепление отсутствует
2526	499697.00	4212109.70	Картометрический метод	1.00	Закрепление отсутствует
2527	499697.00	4212109.70	Картометрический метод	1.00	Закрепление отсутствует
2528	499680.35	4212110.80	Картометрический метод	1.00	Закрепление отсутствует
2529	499649.85	4212121.15	Картометрический метод	1.00	Закрепление отсутствует
2530	499642.40	4212120.25	Картометрический метод	1.00	Закрепление отсутствует
2531	499639.40	4212114.61	Картометрический метод	1.00	Закрепление отсутствует

2. Сведения о характерных точках границ объекта					
Обозначение характерных точек части границы	Координаты, м		Метод определения координат характерной точки	Средняя квадратическая погрешность положения характерной точки (Mt), м	Описание обозначения точки на местности (при наличии)
	X	Y			
1	2	3	4	5	6
2532	499644.10	4212104.10	Картометрический метод	1.00	Закрепление отсутствует
2533	499652.00	4212102.05	Картометрический метод	1.00	Закрепление отсутствует
2534	499654.70	4212096.10	Картометрический метод	1.00	Закрепление отсутствует
2535	499651.85	4212091.30	Картометрический метод	1.00	Закрепление отсутствует
2536	499635.95	4212088.20	Картометрический метод	1.00	Закрепление отсутствует
2537	499614.55	4212088.05	Картометрический метод	1.00	Закрепление отсутствует
2538	499605.40	4212082.85	Картометрический метод	1.00	Закрепление отсутствует
2539	499606.40	4212075.30	Картометрический метод	1.00	Закрепление отсутствует
2540	499594.90	4212071.15	Картометрический метод	1.00	Закрепление отсутствует
2541	499592.45	4212068.95	Картометрический метод	1.00	Закрепление отсутствует
2542	499581.05	4212069.05	Картометрический метод	1.00	Закрепление отсутствует
2543	499572.85	4212058.40	Картометрический метод	1.00	Закрепление отсутствует
2544	499576.15	4212052.30	Картометрический метод	1.00	Закрепление отсутствует
2545	499587.75	4212047.00	Картометрический метод	1.00	Закрепление отсутствует
2546	499593.55	4212038.86	Картометрический метод	1.00	Закрепление отсутствует
2547	499586.10	4212030.75	Картометрический метод	1.00	Закрепление отсутствует
2548	499573.70	4212050.55	Картометрический метод	1.00	Закрепление отсутствует
2549	499566.35	4212056.26	Картометрический метод	1.00	Закрепление отсутствует
2550	499557.00	4212048.06	Картометрический метод	1.00	Закрепление отсутствует
2551	499559.22	4212035.60	Картометрический метод	1.00	Закрепление отсутствует
2552	499561.27	4212024.22	Картометрический метод	1.00	Закрепление отсутствует
2553	499561.25	4212024.22	Картометрический метод	1.00	Закрепление отсутствует
2554	499561.25	4212024.20	Картометрический метод	1.00	Закрепление отсутствует
2555	499542.40	4212019.80	Картометрический метод	1.00	Закрепление отсутствует
2556	499534.75	4212020.20	Картометрический метод	1.00	Закрепление отсутствует
2557	499527.12	4212020.58	Картометрический метод	1.00	Закрепление отсутствует

2. Сведения о характерных точках границ объекта					
Обозначение характерных точек части границы	Координаты, м		Метод определения координат характерной точки	Средняя квадратическая погрешность положения характерной точки (Mt), м	Описание обозначения точки на местности (при наличии)
	X	Y			
1	2	3	4	5	6
2558	499511.89	4212030.20	Картометрический метод	1.00	Закрепление отсутствует
2559	499506.30	4212029.00	Картометрический метод	1.00	Закрепление отсутствует
2560	499503.15	4212021.95	Картометрический метод	1.00	Закрепление отсутствует
2561	499508.40	4212015.10	Картометрический метод	1.00	Закрепление отсутствует
2562	499505.76	4212011.27	Картометрический метод	1.00	Закрепление отсутствует
2563	499505.76	4212011.27	Картометрический метод	1.00	Закрепление отсутствует
2564	499505.75	4212011.26	Картометрический метод	1.00	Закрепление отсутствует
2565	499492.94	4212012.67	Картометрический метод	1.00	Закрепление отсутствует
2566	499470.37	4212015.14	Картометрический метод	1.00	Закрепление отсутствует
2567	499470.35	4212015.15	Картометрический метод	1.00	Закрепление отсутствует
2568	499452.62	4212025.54	Картометрический метод	1.00	Закрепление отсутствует
2569	499435.55	4212032.80	Картометрический метод	1.00	Закрепление отсутствует
2570	499431.65	4212039.70	Картометрический метод	1.00	Закрепление отсутствует
2571	499431.58	4212040.32	Картометрический метод	1.00	Закрепление отсутствует
2572	499431.08	4212045.16	Картометрический метод	1.00	Закрепление отсутствует
2573	499423.20	4212047.65	Картометрический метод	1.00	Закрепление отсутствует
2574	499410.55	4212034.80	Картометрический метод	1.00	Закрепление отсутствует
2575	499415.20	4212014.95	Картометрический метод	1.00	Закрепление отсутствует
2576	499406.56	4211995.21	Картометрический метод	1.00	Закрепление отсутствует
2577	499416.45	4211988.26	Картометрический метод	1.00	Закрепление отсутствует
2578	499428.35	4212002.80	Картометрический метод	1.00	Закрепление отсутствует
2579	499438.30	4212001.91	Картометрический метод	1.00	Закрепление отсутствует
2580	499454.40	4211996.85	Картометрический метод	1.00	Закрепление отсутствует
2581	499478.05	4211999.61	Картометрический метод	1.00	Закрепление отсутствует
2582	499520.25	4212011.26	Картометрический метод	1.00	Закрепление отсутствует
2583	499521.58	4212011.36	Картометрический метод	1.00	Закрепление отсутствует

2. Сведения о характерных точках границ объекта					
Обозначение характерных точек части границы	Координаты, м		Метод определения координат характерной точки	Средняя квадратическая погрешность положения характерной точки (Mt), м	Описание обозначения точки на местности (при наличии)
	X	Y			
1	2	3	4	5	6
2584	499563.74	4212014.52	Картометрический метод	1.00	Закрепление отсутствует
2585	499588.56	4212000.78	Картометрический метод	1.00	Закрепление отсутствует
2586	499593.75	4211997.90	Картометрический метод	1.00	Закрепление отсутствует
2587	499598.50	4211996.35	Картометрический метод	1.00	Закрепление отсутствует
2588	499638.26	4211983.36	Картометрический метод	1.00	Закрепление отсутствует
2589	499681.05	4212004.10	Картометрический метод	1.00	Закрепление отсутствует
2590	499749.15	4211988.85	Картометрический метод	1.00	Закрепление отсутствует
2591	499757.70	4211971.70	Картометрический метод	1.00	Закрепление отсутствует
2592	499754.75	4211949.30	Картометрический метод	1.00	Закрепление отсутствует
2593	499761.90	4211920.15	Картометрический метод	1.00	Закрепление отсутствует
2594	499766.59	4211943.86	Картометрический метод	1.00	Закрепление отсутствует
2595	499770.99	4211966.18	Картометрический метод	1.00	Закрепление отсутствует
2596	499770.94	4212026.94	Картометрический метод	1.00	Закрепление отсутствует
2597	499767.13	4212059.15	Картометрический метод	1.00	Закрепление отсутствует
2598	499764.75	4212079.20	Картометрический метод	1.00	Закрепление отсутствует
2599	499755.75	4212120.20	Картометрический метод	1.00	Закрепление отсутствует
2600	499748.14	4212139.18	Картометрический метод	1.00	Закрепление отсутствует
2601	499744.04	4212149.42	Картометрический метод	1.00	Закрепление отсутствует
2602	499743.19	4212150.58	Картометрический метод	1.00	Закрепление отсутствует
2484	499733.20	4212164.20	Картометрический метод	1.00	Закрепление отсутствует
2603	500682.50	4210739.60	Картометрический метод	1.00	Закрепление отсутствует
2604	500661.98	4210725.03	Картометрический метод	1.00	Закрепление отсутствует
2605	500623.11	4210697.38	Картометрический метод	1.00	Закрепление отсутствует
2606	500603.88	4210698.67	Картометрический метод	1.00	Закрепление отсутствует
2607	500603.31	4210698.70	Картометрический метод	1.00	Закрепление отсутствует
2608	500623.07	4210686.65	Картометрический метод	1.00	Закрепление отсутствует

2. Сведения о характерных точках границ объекта					
Обозначение характерных точек части границы	Координаты, м		Метод определения координат характерной точки	Средняя квадратическая погрешность положения характерной точки (Mt), м	Описание обозначения точки на местности (при наличии)
	X	Y			
1	2	3	4	5	6
2609	500638.31	4210677.35	Картометрический метод	1.00	Закрепление отсутствует
2610	500735.30	4210618.20	Картометрический метод	1.00	Закрепление отсутствует
2611	500750.55	4210669.32	Картометрический метод	1.00	Закрепление отсутствует
2612	500756.74	4210690.10	Картометрический метод	1.00	Закрепление отсутствует
2603	500682.50	4210739.60	Картометрический метод	1.00	Закрепление отсутствует
2613	501072.40	4212430.95	Картометрический метод	1.00	Закрепление отсутствует
2614	501064.80	4212426.95	Картометрический метод	1.00	Закрепление отсутствует
2615	501049.15	4212392.70	Картометрический метод	1.00	Закрепление отсутствует
2616	501167.16	4212359.66	Картометрический метод	1.00	Закрепление отсутствует
2617	501142.03	4212400.54	Картометрический метод	1.00	Закрепление отсутствует
2618	501144.63	4212410.50	Картометрический метод	1.00	Закрепление отсутствует
2619	501146.15	4212416.35	Картометрический метод	1.00	Закрепление отсутствует
2613	501072.40	4212430.95	Картометрический метод	1.00	Закрепление отсутствует
2620	501049.50	4212387.40	Картометрический метод	1.00	Закрепление отсутствует
2621	501035.65	4212355.85	Картометрический метод	1.00	Закрепление отсутствует
2622	501146.50	4212323.00	Картометрический метод	1.00	Закрепление отсутствует
2623	501146.50	4212323.01	Картометрический метод	1.00	Закрепление отсутствует
2624	501159.44	4212356.60	Картометрический метод	1.00	Закрепление отсутствует
2620	501049.50	4212387.40	Картометрический метод	1.00	Закрепление отсутствует
2625	500601.30	4213919.75	Картометрический метод	1.00	Закрепление отсутствует
2626	500586.35	4213910.50	Картометрический метод	1.00	Закрепление отсутствует
2627	500570.30	4213911.70	Картометрический метод	1.00	Закрепление отсутствует
2628	500572.72	4213902.94	Картометрический метод	1.00	Закрепление отсутствует
2629	500582.66	4213894.63	Картометрический метод	1.00	Закрепление отсутствует
2630	500584.55	4213881.16	Картометрический метод	1.00	Закрепление отсутствует
2631	500600.58	4213852.07	Картометрический метод	1.00	Закрепление отсутствует

2. Сведения о характерных точках границ объекта					
Обозначение характерных точек части границы	Координаты, м		Метод определения координат характерной точки	Средняя квадратическая погрешность положения характерной точки (Mt), м	Описание обозначения точки на местности (при наличии)
	X	Y			
1	2	3	4	5	6
2632	500587.08	4213853.10	Картометрический метод	1.00	Закрепление отсутствует
2633	500587.75	4213851.20	Картометрический метод	1.00	Закрепление отсутствует
2634	500596.60	4213848.96	Картометрический метод	1.00	Закрепление отсутствует
2635	500596.65	4213843.40	Картометрический метод	1.00	Закрепление отсутствует
2636	500607.75	4213846.40	Картометрический метод	1.00	Закрепление отсутствует
2637	500641.00	4213862.70	Картометрический метод	1.00	Закрепление отсутствует
2638	500647.75	4213875.85	Картометрический метод	1.00	Закрепление отсутствует
2639	500648.65	4213886.95	Картометрический метод	1.00	Закрепление отсутствует
2640	500646.35	4213886.95	Картометрический метод	1.00	Закрепление отсутствует
2641	500637.45	4213895.10	Картометрический метод	1.00	Закрепление отсутствует
2642	500626.50	4213917.30	Картометрический метод	1.00	Закрепление отсутствует
2625	500601.30	4213919.75	Картометрический метод	1.00	Закрепление отсутствует
2643	499700.80	4212452.74	Картометрический метод	1.00	Закрепление отсутствует
2644	499700.63	4212452.50	Картометрический метод	1.00	Закрепление отсутствует
2645	499699.04	4212450.30	Картометрический метод	1.00	Закрепление отсутствует
2646	499698.30	4212449.26	Картометрический метод	1.00	Закрепление отсутствует
2647	499704.00	4212416.90	Картометрический метод	1.00	Закрепление отсутствует
2648	499710.50	4212380.05	Картометрический метод	1.00	Закрепление отсутствует
2649	499715.25	4212360.05	Картометрический метод	1.00	Закрепление отсутствует
2650	499731.60	4212353.64	Картометрический метод	1.00	Закрепление отсутствует
2651	499735.20	4212344.90	Картометрический метод	1.00	Закрепление отсутствует
2652	499742.10	4212341.16	Картометрический метод	1.00	Закрепление отсутствует
2653	499751.15	4212342.00	Картометрический метод	1.00	Закрепление отсутствует
2654	499763.40	4212352.66	Картометрический метод	1.00	Закрепление отсутствует
2655	499763.38	4212352.64	Картометрический метод	1.00	Закрепление отсутствует
2656	499747.24	4212385.48	Картометрический метод	1.00	Закрепление отсутствует

2. Сведения о характерных точках границ объекта					
Обозначение характерных точек части границы	Координаты, м		Метод определения координат характерной точки	Средняя квадратическая погрешность положения характерной точки (Mt), м	Описание обозначения точки на местности (при наличии)
	X	Y			
1	2	3	4	5	6
2657	499745.80	4212388.40	Картометрический метод	1.00	Закрепление отсутствует
2658	499745.78	4212388.42	Картометрический метод	1.00	Закрепление отсутствует
2659	499720.74	4212419.53	Картометрический метод	1.00	Закрепление отсутствует
2660	499711.74	4212438.48	Картометрический метод	1.00	Закрепление отсутствует
2661	499706.39	4212445.47	Картометрический метод	1.00	Закрепление отсутствует
2643	499700.80	4212452.74	Картометрический метод	1.00	Закрепление отсутствует
2662	501133.97	4213458.64	Картометрический метод	1.00	Закрепление отсутствует
2663	501118.92	4213447.86	Картометрический метод	1.00	Закрепление отсутствует
2664	501146.08	4213431.23	Картометрический метод	1.00	Закрепление отсутствует
2665	501152.75	4213427.15	Картометрический метод	1.00	Закрепление отсутствует
2666	501164.55	4213441.86	Картометрический метод	1.00	Закрепление отсутствует
2667	501157.00	4213448.44	Картометрический метод	1.00	Закрепление отсутствует
2662	501133.97	4213458.64	Картометрический метод	1.00	Закрепление отсутствует
2668	499622.95	4212801.05	Картометрический метод	1.00	Закрепление отсутствует
2669	499613.05	4212795.10	Картометрический метод	1.00	Закрепление отсутствует
2670	499622.95	4212784.15	Картометрический метод	1.00	Закрепление отсутствует
2671	499624.16	4212783.43	Картометрический метод	1.00	Закрепление отсутствует
2672	499632.86	4212783.08	Картометрический метод	1.00	Закрепление отсутствует
2673	499635.91	4212782.96	Картометрический метод	1.00	Закрепление отсутствует
2674	499656.26	4212782.14	Картометрический метод	1.00	Закрепление отсутствует
2675	499648.75	4212790.15	Картометрический метод	1.00	Закрепление отсутствует
2676	499637.85	4212798.05	Картометрический метод	1.00	Закрепление отсутствует
2668	499622.95	4212801.05	Картометрический метод	1.00	Закрепление отсутствует
2677	495986.10	4216759.00	Картометрический метод	1.00	Закрепление отсутствует
2678	495976.10	4216759.00	Картометрический метод	1.00	Закрепление отсутствует
2679	495976.10	4216748.94	Картометрический метод	1.00	Закрепление отсутствует

2. Сведения о характерных точках границ объекта					
Обозначение характерных точек части границы	Координаты, м		Метод определения координат характерной точки	Средняя квадратическая погрешность положения характерной точки (Mt), м	Описание обозначения точки на местности (при наличии)
	X	Y			
1	2	3	4	5	6
2680	495986.15	4216749.00	Картометрический метод	1.00	Закрепление отсутствует
2681	495986.12	4216753.99	Картометрический метод	1.00	Закрепление отсутствует
2682	495986.12	4216754.00	Картометрический метод	1.00	Закрепление отсутствует
2683	495986.12	4216755.66	Картометрический метод	1.00	Закрепление отсутствует
2677	495986.10	4216759.00	Картометрический метод	1.00	Закрепление отсутствует
2684	495870.35	4216950.15	Картометрический метод	1.00	Закрепление отсутствует
2685	495860.35	4216950.15	Картометрический метод	1.00	Закрепление отсутствует
2686	495860.35	4216940.10	Картометрический метод	1.00	Закрепление отсутствует
2687	495870.35	4216940.16	Картометрический метод	1.00	Закрепление отсутствует
2688	495870.35	4216950.13	Картометрический метод	1.00	Закрепление отсутствует
2684	495870.35	4216950.15	Картометрический метод	1.00	Закрепление отсутствует
2689	495257.15	4217385.00	Картометрический метод	1.00	Закрепление отсутствует
2690	495247.15	4217385.00	Картометрический метод	1.00	Закрепление отсутствует
2691	495247.15	4217375.00	Картометрический метод	1.00	Закрепление отсутствует
2692	495247.17	4217375.00	Картометрический метод	1.00	Закрепление отсутствует
2693	495257.18	4217375.00	Картометрический метод	1.00	Закрепление отсутствует
2694	495257.20	4217375.00	Картометрический метод	1.00	Закрепление отсутствует
2695	495257.18	4217380.00	Картометрический метод	1.00	Закрепление отсутствует
2696	495257.18	4217380.01	Картометрический метод	1.00	Закрепление отсутствует
2697	495257.16	4217381.66	Картометрический метод	1.00	Закрепление отсутствует
2689	495257.15	4217385.00	Картометрический метод	1.00	Закрепление отсутствует
2698	495905.10	4216762.10	Картометрический метод	1.00	Закрепление отсутствует
2699	495905.09	4216762.10	Картометрический метод	1.00	Закрепление отсутствует
2700	495895.10	4216762.10	Картометрический метод	1.00	Закрепление отсутствует
2701	495895.10	4216752.10	Картометрический метод	1.00	Закрепление отсутствует
2702	495905.10	4216752.10	Картометрический метод	1.00	Закрепление отсутствует

2. Сведения о характерных точках границ объекта					
Обозначение характерных точек части границы	Координаты, м		Метод определения координат характерной точки	Средняя квадратическая погрешность положения характерной точки (Mt), м	Описание обозначения точки на местности (при наличии)
	X	Y			
1	2	3	4	5	6
2703	495905.10	4216752.11	Картометрический метод	1.00	Закрепление отсутствует
2698	495905.10	4216762.10	Картометрический метод	1.00	Закрепление отсутствует
2704	495936.65	4216882.20	Картометрический метод	1.00	Закрепление отсутствует
2705	495926.66	4216882.20	Картометрический метод	1.00	Закрепление отсутствует
2706	495926.65	4216882.20	Картометрический метод	1.00	Закрепление отсутствует
2707	495926.65	4216872.20	Картометрический метод	1.00	Закрепление отсутствует
2708	495926.66	4216872.20	Картометрический метод	1.00	Закрепление отсутствует
2709	495936.65	4216872.20	Картометрический метод	1.00	Закрепление отсутствует
2710	495936.65	4216872.22	Картометрический метод	1.00	Закрепление отсутствует
2704	495936.65	4216882.20	Картометрический метод	1.00	Закрепление отсутствует
2711	495672.00	4217310.80	Картометрический метод	1.00	Закрепление отсутствует
2712	495671.99	4217310.80	Картометрический метод	1.00	Закрепление отсутствует
2713	495662.00	4217310.80	Картометрический метод	1.00	Закрепление отсутствует
2714	495662.00	4217300.85	Картометрический метод	1.00	Закрепление отсутствует
2715	495672.00	4217300.85	Картометрический метод	1.00	Закрепление отсутствует
2716	495672.00	4217301.13	Картометрический метод	1.00	Закрепление отсутствует
2711	495672.00	4217310.80	Картометрический метод	1.00	Закрепление отсутствует
2717	499828.90	4211140.86	Картометрический метод	1.00	Закрепление отсутствует
2718	499828.90	4211140.84	Картометрический метод	1.00	Закрепление отсутствует
2719	499826.95	4211132.01	Картометрический метод	1.00	Закрепление отсутствует
2720	499826.95	4211132.00	Картометрический метод	1.00	Закрепление отсутствует
2721	499835.75	4211130.04	Картометрический метод	1.00	Закрепление отсутствует
2722	499837.70	4211138.88	Картометрический метод	1.00	Закрепление отсутствует
2723	499837.70	4211138.90	Картометрический метод	1.00	Закрепление отсутствует
2717	499828.90	4211140.86	Картометрический метод	1.00	Закрепление отсутствует
2724	499932.85	4211638.00	Картометрический метод	1.00	Закрепление отсутствует

2. Сведения о характерных точках границ объекта					
Обозначение характерных точек части границы	Координаты, м		Метод определения координат характерной точки	Средняя квадратическая погрешность положения характерной точки (Mt), м	Описание обозначения точки на местности (при наличии)
	X	Y			
1	2	3	4	5	6
2725	499925.75	4211635.30	Картометрический метод	1.00	Закрепление отсутствует
2726	499928.45	4211628.20	Картометрический метод	1.00	Закрепление отсутствует
2727	499935.55	4211630.90	Картометрический метод	1.00	Закрепление отсутствует
2724	499932.85	4211638.00	Картометрический метод	1.00	Закрепление отсутствует
2728	495540.85	4217228.05	Картометрический метод	1.00	Закрепление отсутствует
2729	495533.77	4217228.05	Картометрический метод	1.00	Закрепление отсутствует
2730	495533.75	4217228.05	Картометрический метод	1.00	Закрепление отсутствует
2731	495533.75	4217221.00	Картометрический метод	1.00	Закрепление отсутствует
2732	495533.77	4217221.00	Картометрический метод	1.00	Закрепление отсутствует
2733	495540.84	4217221.00	Картометрический метод	1.00	Закрепление отсутствует
2734	495540.85	4217221.00	Картометрический метод	1.00	Закрепление отсутствует
2735	495540.85	4217228.04	Картометрический метод	1.00	Закрепление отсутствует
2728	495540.85	4217228.05	Картометрический метод	1.00	Закрепление отсутствует
2736	495567.40	4217269.60	Картометрический метод	1.00	Закрепление отсутствует
2737	495560.35	4217269.60	Картометрический метод	1.00	Закрепление отсутствует
2738	495560.35	4217262.55	Картометрический метод	1.00	Закрепление отсутствует
2739	495567.40	4217262.55	Картометрический метод	1.00	Закрепление отсутствует
2736	495567.40	4217269.60	Картометрический метод	1.00	Закрепление отсутствует
2740	497338.35	4216254.44	Картометрический метод	1.00	Закрепление отсутствует
2741	497336.85	4216248.65	Картометрический метод	1.00	Закрепление отсутствует
2742	497344.65	4216246.65	Картометрический метод	1.00	Закрепление отсутствует
2743	497346.15	4216252.46	Картометрический метод	1.00	Закрепление отсутствует
2740	497338.35	4216254.44	Картометрический метод	1.00	Закрепление отсутствует
2744	497434.20	4216629.40	Картометрический метод	1.00	Закрепление отсутствует
2745	497432.95	4216623.55	Картометрический метод	1.00	Закрепление отсутствует
2746	497440.80	4216621.85	Картометрический метод	1.00	Закрепление отсутствует

2. Сведения о характерных точках границ объекта					
Обозначение характерных точек части границы	Координаты, м		Метод определения координат характерной точки	Средняя квадратическая погрешность положения характерной точки (Mt), м	Описание обозначения точки на местности (при наличии)
	X	Y			
1	2	3	4	5	6
2747	497442.05	4216627.65	Картометрический метод	1.00	Закрепление отсутствует
2744	497434.20	4216629.40	Картометрический метод	1.00	Закрепление отсутствует
2748	497122.25	4215390.50	Картометрический метод	1.00	Закрепление отсутствует
2749	497121.45	4215384.60	Картометрический метод	1.00	Закрепление отсутствует
2750	497129.45	4215383.50	Картометрический метод	1.00	Закрепление отсутствует
2751	497130.20	4215389.40	Картометрический метод	1.00	Закрепление отсутствует
2748	497122.25	4215390.50	Картометрический метод	1.00	Закрепление отсутствует
2752	497192.15	4215665.30	Картометрический метод	1.00	Закрепление отсутствует
2753	497191.35	4215659.40	Картометрический метод	1.00	Закрепление отсутствует
2754	497199.35	4215658.40	Картометрический метод	1.00	Закрепление отсутствует
2755	497200.10	4215664.30	Картометрический метод	1.00	Закрепление отсутствует
2752	497192.15	4215665.30	Картометрический метод	1.00	Закрепление отсутствует
2756	497626.65	4217406.25	Картометрический метод	1.00	Закрепление отсутствует
2757	497626.35	4217405.00	Картометрический метод	1.00	Закрепление отсутствует
2758	497626.34	4217404.98	Картометрический метод	1.00	Закрепление отсутствует
2759	497626.10	4217404.25	Картометрический метод	1.00	Закрепление отсутствует
2760	497625.15	4217400.50	Картометрический метод	1.00	Закрепление отсутствует
2761	497632.95	4217398.54	Картометрический метод	1.00	Закрепление отсутствует
2762	497634.45	4217404.30	Картометрический метод	1.00	Закрепление отсутствует
2756	497626.65	4217406.25	Картометрический метод	1.00	Закрепление отсутствует
2763	497258.45	4215924.86	Картометрический метод	1.00	Закрепление отсутствует
2764	497256.85	4215919.10	Картометрический метод	1.00	Закрепление отсутствует
2765	497264.55	4215916.90	Картометрический метод	1.00	Закрепление отсутствует
2766	497266.15	4215922.65	Картометрический метод	1.00	Закрепление отсутствует
2763	497258.45	4215924.86	Картометрический метод	1.00	Закрепление отсутствует
2767	497057.00	4215127.05	Картометрический метод	1.00	Закрепление отсутствует

2. Сведения о характерных точках границ объекта					
Обозначение характерных точек части границы	Координаты, м		Метод определения координат характерной точки	Средняя квадратическая погрешность положения характерной точки (Mt), м	Описание обозначения точки на местности (при наличии)
	X	Y			
1	2	3	4	5	6
2768	497055.85	4215121.20	Картометрический метод	1.00	Закрепление отсутствует
2769	497063.75	4215119.86	Картометрический метод	1.00	Закрепление отсутствует
2770	497064.90	4215125.70	Картометрический метод	1.00	Закрепление отсутствует
2767	497057.00	4215127.05	Картометрический метод	1.00	Закрепление отсутствует
2771	497531.00	4217024.10	Картометрический метод	1.00	Закрепление отсутствует
2772	497529.50	4217018.36	Картометрический метод	1.00	Закрепление отсутствует
2773	497537.30	4217016.30	Картометрический метод	1.00	Закрепление отсутствует
2774	497538.75	4217022.05	Картометрический метод	1.00	Закрепление отсутствует
2771	497531.00	4217024.10	Картометрический метод	1.00	Закрепление отсутствует
2775	499886.92	4211431.71	Картометрический метод	1.00	Закрепление отсутствует
2776	499886.00	4211426.07	Картометрический метод	1.00	Закрепление отсутствует
2777	499893.61	4211424.85	Картометрический метод	1.00	Закрепление отсутствует
2778	499894.53	4211430.48	Картометрический метод	1.00	Закрепление отсутствует
2775	499886.92	4211431.71	Картометрический метод	1.00	Закрепление отсутствует
2779	496228.10	4219048.00	Картометрический метод	1.00	Закрепление отсутствует
2780	496221.95	4219045.80	Картометрический метод	1.00	Закрепление отсутствует
2781	496224.15	4219039.70	Картометрический метод	1.00	Закрепление отсутствует
2782	496228.19	4219041.14	Картометрический метод	1.00	Закрепление отсутствует
2783	496230.28	4219041.88	Картометрический метод	1.00	Закрепление отсутствует
2784	496230.30	4219041.90	Картометрический метод	1.00	Закрепление отсутствует
2779	496228.10	4219048.00	Картометрический метод	1.00	Закрепление отсутствует
Си-2					
2785	501289.55	4197707.70	Картометрический метод	1.00	Закрепление отсутствует
2786	501289.56	4197707.69	Картометрический метод	1.00	Закрепление отсутствует
2787	501289.54	4197707.70	Картометрический метод	1.00	Закрепление отсутствует
2788	501294.76	4197696.46	Картометрический метод	1.00	Закрепление отсутствует

2. Сведения о характерных точках границ объекта					
Обозначение характерных точек части границы	Координаты, м		Метод определения координат характерной точки	Средняя квадратическая погрешность положения характерной точки (Mt), м	Описание обозначения точки на местности (при наличии)
	X	Y			
1	2	3	4	5	6
2789	501294.78	4197696.45	Картометрический метод	1.00	Закрепление отсутствует
2790	501294.80	4197696.40	Картометрический метод	1.00	Закрепление отсутствует
2791	501310.10	4197686.00	Картометрический метод	1.00	Закрепление отсутствует
2792	501310.11	4197686.03	Картометрический метод	1.00	Закрепление отсутствует
2793	501310.12	4197686.02	Картометрический метод	1.00	Закрепление отсутствует
2794	501313.47	4197692.90	Картометрический метод	1.00	Закрепление отсутствует
2795	501297.52	4197702.77	Картометрический метод	1.00	Закрепление отсутствует
2785	501289.55	4197707.70	Картометрический метод	1.00	Закрепление отсутствует
Си-3					
2796	501718.85	4198598.05	Картометрический метод	1.00	Закрепление отсутствует
2797	501715.80	4198591.25	Картометрический метод	1.00	Закрепление отсутствует
2798	501714.70	4198588.75	Картометрический метод	1.00	Закрепление отсутствует
2799	501709.20	4198576.55	Картометрический метод	1.00	Закрепление отсутствует
2800	501696.85	4198549.21	Картометрический метод	1.00	Закрепление отсутствует
2801	501684.55	4198521.85	Картометрический метод	1.00	Закрепление отсутствует
2802	501674.20	4198498.90	Картометрический метод	1.00	Закрепление отсутствует
2803	501672.25	4198494.50	Картометрический метод	1.00	Закрепление отсутствует
2804	501660.00	4198467.10	Картометрический метод	1.00	Закрепление отсутствует
2805	501647.80	4198439.70	Картометрический метод	1.00	Закрепление отсутствует
2806	501635.60	4198412.30	Картометрический метод	1.00	Закрепление отсутствует
2807	501623.35	4198384.90	Картометрический метод	1.00	Закрепление отсутствует
2808	501611.15	4198357.50	Картометрический метод	1.00	Закрепление отсутствует
2809	501582.30	4198390.85	Картометрический метод	1.00	Закрепление отсутствует
2810	501576.50	4198397.56	Картометрический метод	1.00	Закрепление отсутствует
2811	501575.55	4198398.65	Картометрический метод	1.00	Закрепление отсутствует
2812	501552.40	4198425.45	Картометрический метод	1.00	Закрепление отсутствует

2. Сведения о характерных точках границ объекта					
Обозначение характерных точек части границы	Координаты, м		Метод определения координат характерной точки	Средняя квадратическая погрешность положения характерной точки (Mt), м	Описание обозначения точки на местности (при наличии)
	X	Y			
1	2	3	4	5	6
2813	501549.30	4198422.90	Картометрический метод	1.00	Закрепление отсутствует
2814	501570.65	4198396.70	Картометрический метод	1.00	Закрепление отсутствует
2815	501582.60	4198377.54	Картометрический метод	1.00	Закрепление отсутствует
2816	501590.85	4198354.50	Картометрический метод	1.00	Закрепление отсутствует
2817	501596.25	4198337.05	Картометрический метод	1.00	Закрепление отсутствует
2818	501602.05	4198321.55	Картометрический метод	1.00	Закрепление отсутствует
2819	501591.00	4198314.95	Картометрический метод	1.00	Закрепление отсутствует
2820	501585.45	4198331.60	Картометрический метод	1.00	Закрепление отсутствует
2821	501578.55	4198348.05	Картометрический метод	1.00	Закрепление отсутствует
2822	501570.90	4198368.55	Картометрический метод	1.00	Закрепление отсутствует
2823	501565.35	4198382.35	Картометрический метод	1.00	Закрепление отсутствует
2824	501558.55	4198394.90	Картометрический метод	1.00	Закрепление отсутствует
2825	501551.25	4198406.25	Картометрический метод	1.00	Закрепление отсутствует
2826	501544.90	4198401.90	Картометрический метод	1.00	Закрепление отсутствует
2827	501539.95	4198409.06	Картометрический метод	1.00	Закрепление отсутствует
2828	501516.90	4198354.60	Картометрический метод	1.00	Закрепление отсутствует
2829	501469.20	4198262.15	Картометрический метод	1.00	Закрепление отсутствует
2830	501499.15	4198265.25	Картометрический метод	1.00	Закрепление отсутствует
2831	501529.05	4198276.45	Картометрический метод	1.00	Закрепление отсутствует
2832	501547.35	4198276.00	Картометрический метод	1.00	Закрепление отсутствует
2833	501566.96	4198268.03	Картометрический метод	1.00	Закрепление отсутствует
2834	501563.25	4198258.74	Картометрический метод	1.00	Закрепление отсутствует
2835	501561.46	4198259.42	Картометрический метод	1.00	Закрепление отсутствует
2836	501543.55	4198212.90	Картометрический метод	1.00	Закрепление отсутствует
2837	501468.70	4198027.55	Картометрический метод	1.00	Закрепление отсутствует
2838	501391.80	4197867.20	Картометрический метод	1.00	Закрепление отсутствует

2. Сведения о характерных точках границ объекта					
Обозначение характерных точек части границы	Координаты, м		Метод определения координат характерной точки	Средняя квадратическая погрешность положения характерной точки (Mt), м	Описание обозначения точки на местности (при наличии)
	X	Y			
1	2	3	4	5	6
2839	501385.65	4197845.20	Картометрический метод	1.00	Закрепление отсутствует
2840	501398.30	4197867.10	Картометрический метод	1.00	Закрепление отсутствует
2841	501474.55	4198023.66	Картометрический метод	1.00	Закрепление отсутствует
2842	501536.15	4198179.85	Картометрический метод	1.00	Закрепление отсутствует
2843	501564.70	4198254.35	Картометрический метод	1.00	Закрепление отсутствует
2844	501576.50	4198283.75	Картометрический метод	1.00	Закрепление отсутствует
2845	501602.20	4198298.30	Картометрический метод	1.00	Закрепление отсутствует
2846	501672.80	4198334.70	Картометрический метод	1.00	Закрепление отсутствует
2847	501726.00	4198354.86	Картометрический метод	1.00	Закрепление отсутствует
2848	501739.80	4198355.90	Картометрический метод	1.00	Закрепление отсутствует
2849	501815.65	4198564.60	Картометрический метод	1.00	Закрепление отсутствует
2850	501914.32	4198540.94	Картометрический метод	1.00	Закрепление отсутствует
2851	501914.61	4198550.99	Картометрический метод	1.00	Закрепление отсутствует
2796	501718.85	4198598.05	Картометрический метод	1.00	Закрепление отсутствует
Си-4					
2852	503637.20	4197949.80	Картометрический метод	1.00	Закрепление отсутствует
2853	503639.95	4197951.30	Картометрический метод	1.00	Закрепление отсутствует
2854	503640.15	4197951.65	Картометрический метод	1.00	Закрепление отсутствует
2855	503629.25	4197966.55	Картометрический метод	1.00	Закрепление отсутствует
2856	503614.95	4197976.34	Картометрический метод	1.00	Закрепление отсутствует
2857	503596.95	4197988.60	Картометрический метод	1.00	Закрепление отсутствует
2858	503579.65	4198000.45	Картометрический метод	1.00	Закрепление отсутствует
2859	503566.95	4198012.75	Картометрический метод	1.00	Закрепление отсутствует
2860	503545.45	4198033.70	Картометрический метод	1.00	Закрепление отсутствует
2861	503540.85	4198038.15	Картометрический метод	1.00	Закрепление отсутствует
2862	503523.60	4198054.05	Картометрический метод	1.00	Закрепление отсутствует

2. Сведения о характерных точках границ объекта					
Обозначение характерных точек части границы	Координаты, м		Метод определения координат характерной точки	Средняя квадратическая погрешность положения характерной точки (Mt), м	Описание обозначения точки на местности (при наличии)
	X	Y			
1	2	3	4	5	6
2863	503514.30	4198062.60	Картометрический метод	1.00	Закрепление отсутствует
2864	503501.55	4198074.35	Картометрический метод	1.00	Закрепление отсутствует
2865	503487.70	4198087.10	Картометрический метод	1.00	Закрепление отсутствует
2866	503478.85	4198094.00	Картометрический метод	1.00	Закрепление отсутствует
2867	503458.90	4198109.45	Картометрический метод	1.00	Закрепление отсутствует
2868	503438.25	4198114.60	Картометрический метод	1.00	Закрепление отсутствует
2869	503397.95	4198124.65	Картометрический метод	1.00	Закрепление отсутствует
2870	503359.95	4198132.50	Картометрический метод	1.00	Закрепление отсутствует
2871	503357.00	4198133.20	Картометрический метод	1.00	Закрепление отсутствует
2872	503315.50	4198142.80	Картометрический метод	1.00	Закрепление отсутствует
2873	503329.70	4198169.86	Картометрический метод	1.00	Закрепление отсутствует
2874	503320.50	4198202.10	Картометрический метод	1.00	Закрепление отсутствует
2875	503336.90	4198235.40	Картометрический метод	1.00	Закрепление отсутствует
2876	503343.60	4198240.95	Картометрический метод	1.00	Закрепление отсутствует
2877	503381.00	4198272.00	Картометрический метод	1.00	Закрепление отсутствует
2878	503398.75	4198282.75	Картометрический метод	1.00	Закрепление отсутствует
2879	503406.10	4198287.20	Картометрический метод	1.00	Закрепление отсутствует
2880	503409.65	4198291.80	Картометрический метод	1.00	Закрепление отсутствует
2881	503425.35	4198295.70	Картометрический метод	1.00	Закрепление отсутствует
2882	503435.95	4198300.70	Картометрический метод	1.00	Закрепление отсутствует
2883	503450.00	4198314.90	Картометрический метод	1.00	Закрепление отсутствует
2884	503458.35	4198328.75	Картометрический метод	1.00	Закрепление отсутствует
2885	503464.55	4198338.50	Картометрический метод	1.00	Закрепление отсутствует
2886	503466.70	4198346.70	Картометрический метод	1.00	Закрепление отсутствует
2887	503469.70	4198346.40	Картометрический метод	1.00	Закрепление отсутствует
2888	503473.65	4198351.00	Картометрический метод	1.00	Закрепление отсутствует

2. Сведения о характерных точках границ объекта					
Обозначение характерных точек части границы	Координаты, м		Метод определения координат характерной точки	Средняя квадратическая погрешность положения характерной точки (Mt), м	Описание обозначения точки на местности (при наличии)
	X	Y			
1	2	3	4	5	6
2889	503476.80	4198354.75	Картометрический метод	1.00	Закрепление отсутствует
2890	503475.60	4198363.60	Картометрический метод	1.00	Закрепление отсутствует
2891	503462.60	4198457.50	Картометрический метод	1.00	Закрепление отсутствует
2892	503454.15	4198456.25	Картометрический метод	1.00	Закрепление отсутствует
2893	503467.75	4198399.00	Картометрический метод	1.00	Закрепление отсутствует
2894	503452.15	4198333.01	Картометрический метод	1.00	Закрепление отсутствует
2895	503320.85	4198222.05	Картометрический метод	1.00	Закрепление отсутствует
2896	503314.80	4198141.35	Картометрический метод	1.00	Закрепление отсутствует
2897	503455.20	4198107.50	Картометрический метод	1.00	Закрепление отсутствует
2852	503637.20	4197949.80	Картометрический метод	1.00	Закрепление отсутствует
Си-5					
2898	498087.83	4198589.20	Картометрический метод	1.00	Закрепление отсутствует
2899	498184.78	4198386.87	Картометрический метод	1.00	Закрепление отсутствует
2900	498186.68	4198385.43	Картометрический метод	1.00	Закрепление отсутствует
2901	498201.56	4198374.10	Картометрический метод	1.00	Закрепление отсутствует
2902	498206.65	4198370.21	Картометрический метод	1.00	Закрепление отсутствует
2903	498222.36	4198352.70	Картометрический метод	1.00	Закрепление отсутствует
2904	498224.69	4198355.94	Картометрический метод	1.00	Закрепление отсутствует
2905	498227.72	4198360.12	Картометрический метод	1.00	Закрепление отсутствует
2906	498240.88	4198376.06	Картометрический метод	1.00	Закрепление отсутствует
2907	498236.63	4198381.98	Картометрический метод	1.00	Закрепление отсутствует
2908	498218.20	4198407.66	Картометрический метод	1.00	Закрепление отсутствует
2909	498218.20	4198407.65	Картометрический метод	1.00	Закрепление отсутствует
2910	498148.87	4198504.20	Картометрический метод	1.00	Закрепление отсутствует
2911	498090.37	4198585.66	Картометрический метод	1.00	Закрепление отсутствует
2898	498087.83	4198589.20	Картометрический метод	1.00	Закрепление отсутствует

2. Сведения о характерных точках границ объекта					
Обозначение характерных точек части границы	Координаты, м		Метод определения координат характерной точки	Средняя квадратическая погрешность положения характерной точки (Mt), м	Описание обозначения точки на местности (при наличии)
	X	Y			
1	2	3	4	5	6
Си-6					
2912	503680.70	4198461.96	Картометрический метод	1.00	Закрепление отсутствует
2913	503648.70	4198458.95	Картометрический метод	1.00	Закрепление отсутствует
2914	503633.35	4198448.95	Картометрический метод	1.00	Закрепление отсутствует
2915	503657.35	4198414.00	Картометрический метод	1.00	Закрепление отсутствует
2916	503663.50	4198406.10	Картометрический метод	1.00	Закрепление отсутствует
2917	503675.15	4198391.15	Картометрический метод	1.00	Закрепление отсутствует
2918	503679.50	4198385.55	Картометрический метод	1.00	Закрепление отсутствует
2919	503689.75	4198381.35	Картометрический метод	1.00	Закрепление отсутствует
2920	503702.50	4198376.15	Картометрический метод	1.00	Закрепление отсутствует
2921	503709.10	4198385.65	Картометрический метод	1.00	Закрепление отсутствует
2922	503722.30	4198404.75	Картометрический метод	1.00	Закрепление отсутствует
2923	503729.70	4198415.45	Картометрический метод	1.00	Закрепление отсутствует
2924	503725.67	4198420.13	Картометрический метод	1.00	Закрепление отсутствует
2925	503703.40	4198446.20	Картометрический метод	1.00	Закрепление отсутствует
2912	503680.70	4198461.96	Картометрический метод	1.00	Закрепление отсутствует
Си-7					
2926	504225.20	4198519.00	Картометрический метод	1.00	Закрепление отсутствует
2927	504191.00	4198514.00	Картометрический метод	1.00	Закрепление отсутствует
2928	504160.40	4198494.01	Картометрический метод	1.00	Закрепление отсутствует
2929	504159.60	4198492.80	Картометрический метод	1.00	Закрепление отсутствует
2930	504154.50	4198484.81	Картометрический метод	1.00	Закрепление отсутствует
2931	504144.45	4198469.15	Картометрический метод	1.00	Закрепление отсутствует
2932	504157.65	4198454.80	Картометрический метод	1.00	Закрепление отсутствует
2933	504158.65	4198453.70	Картометрический метод	1.00	Закрепление отсутствует
2934	504168.85	4198451.50	Картометрический метод	1.00	Закрепление отсутствует

2. Сведения о характерных точках границ объекта					
Обозначение характерных точек части границы	Координаты, м		Метод определения координат характерной точки	Средняя квадратическая погрешность положения характерной точки (Mt), м	Описание обозначения точки на местности (при наличии)
	X	Y			
1	2	3	4	5	6
2935	504194.50	4198445.95	Картометрический метод	1.00	Закрепление отсутствует
2936	504217.85	4198445.00	Картометрический метод	1.00	Закрепление отсутствует
2937	504241.80	4198458.95	Картометрический метод	1.00	Закрепление отсутствует
2938	504249.25	4198484.10	Картометрический метод	1.00	Закрепление отсутствует
2939	504241.85	4198509.90	Картометрический метод	1.00	Закрепление отсутствует
2926	504225.20	4198519.00	Картометрический метод	1.00	Закрепление отсутствует
Си-8					
2940	503462.60	4198457.50	Картометрический метод	1.00	Закрепление отсутствует
2941	503472.37	4198459.58	Картометрический метод	1.00	Закрепление отсутствует
2942	503471.00	4198469.50	Картометрический метод	1.00	Закрепление отсутствует
2943	503463.05	4198526.90	Картометрический метод	1.00	Закрепление отсутствует
2944	503453.15	4198525.55	Картометрический метод	1.00	Закрепление отсутствует
2945	503461.20	4198467.45	Картометрический метод	1.00	Закрепление отсутствует
2946	503461.80	4198463.30	Картометрический метод	1.00	Закрепление отсутствует
2940	503462.60	4198457.50	Картометрический метод	1.00	Закрепление отсутствует
Си-9					
2947	502782.66	4198633.70	Картометрический метод	1.00	Закрепление отсутствует
2948	502768.11	4198599.17	Картометрический метод	1.00	Закрепление отсутствует
2949	502758.50	4198576.35	Картометрический метод	1.00	Закрепление отсутствует
2950	502794.50	4198561.35	Картометрический метод	1.00	Закрепление отсутствует
2951	502879.50	4198515.35	Картометрический метод	1.00	Закрепление отсутствует
2952	502924.50	4198495.35	Картометрический метод	1.00	Закрепление отсутствует
2953	502943.90	4198488.26	Картометрический метод	1.00	Закрепление отсутствует
2954	502969.50	4198479.36	Картометрический метод	1.00	Закрепление отсутствует
2955	503015.50	4198480.36	Картометрический метод	1.00	Закрепление отсутствует
2956	503094.50	4198484.35	Картометрический метод	1.00	Закрепление отсутствует

2. Сведения о характерных точках границ объекта					
Обозначение характерных точек части границы	Координаты, м		Метод определения координат характерной точки	Средняя квадратическая погрешность положения характерной точки (Mt), м	Описание обозначения точки на местности (при наличии)
	X	Y			
1	2	3	4	5	6
2957	503096.50	4198458.36	Картометрический метод	1.00	Закрепление отсутствует
2958	503121.10	4198474.40	Картометрический метод	1.00	Закрепление отсутствует
2959	503127.75	4198511.40	Картометрический метод	1.00	Закрепление отсутствует
2960	503129.50	4198521.35	Картометрический метод	1.00	Закрепление отсутствует
2961	503124.25	4198511.95	Картометрический метод	1.00	Закрепление отсутствует
2962	503111.92	4198510.40	Картометрический метод	1.00	Закрепление отсутствует
2963	503127.00	4198537.29	Картометрический метод	1.00	Закрепление отсутствует
2964	503117.84	4198534.54	Картометрический метод	1.00	Закрепление отсутствует
2965	503065.30	4198533.94	Картометрический метод	1.00	Закрепление отсутствует
2966	503062.40	4198521.05	Картометрический метод	1.00	Закрепление отсутствует
2967	503035.75	4198525.90	Картометрический метод	1.00	Закрепление отсутствует
2968	503030.55	4198520.10	Картометрический метод	1.00	Закрепление отсутствует
2969	503006.45	4198525.06	Картометрический метод	1.00	Закрепление отсутствует
2947	502782.66	4198633.70	Картометрический метод	1.00	Закрепление отсутствует
Си-10					
2970	502791.60	4198654.90	Картометрический метод	1.00	Закрепление отсутствует
2971	502785.00	4198639.25	Картометрический метод	1.00	Закрепление отсутствует
2972	503008.40	4198530.75	Картометрический метод	1.00	Закрепление отсутствует
2973	503028.40	4198526.65	Картометрический метод	1.00	Закрепление отсутствует
2974	503033.50	4198532.40	Картометрический метод	1.00	Закрепление отсутствует
2975	503057.80	4198527.95	Картометрический метод	1.00	Закрепление отсутствует
2976	503060.65	4198539.84	Картометрический метод	1.00	Закрепление отсутствует
2977	503116.90	4198540.50	Картометрический метод	1.00	Закрепление отсутствует
2978	503131.10	4198544.59	Картометрический метод	1.00	Закрепление отсутствует
2979	503105.45	4198542.25	Картометрический метод	1.00	Закрепление отсутствует
2980	502997.10	4198540.75	Картометрический метод	1.00	Закрепление отсутствует

2. Сведения о характерных точках границ объекта					
Обозначение характерных точек части границы	Координаты, м		Метод определения координат характерной точки	Средняя квадратическая погрешность положения характерной точки (Mt), м	Описание обозначения точки на местности (при наличии)
	X	Y			
1	2	3	4	5	6
2981	502788.55	4198645.10	Картометрический метод	1.00	Закрепление отсутствует
2982	502792.45	4198654.35	Картометрический метод	1.00	Закрепление отсутствует
2970	502791.60	4198654.90	Картометрический метод	1.00	Закрепление отсутствует
Си-11					
2983	498687.06	4199073.85	Картометрический метод	1.00	Закрепление отсутствует
2984	498370.72	4198621.99	Картометрический метод	1.00	Закрепление отсутствует
2985	498356.68	4198601.93	Картометрический метод	1.00	Закрепление отсутствует
2986	498350.85	4198593.60	Картометрический метод	1.00	Закрепление отсутствует
2987	498369.10	4198569.22	Картометрический метод	1.00	Закрепление отсутствует
2988	498387.60	4198594.54	Картометрический метод	1.00	Закрепление отсутствует
2989	498407.41	4198616.79	Картометрический метод	1.00	Закрепление отсутствует
2990	498525.51	4198785.39	Картометрический метод	1.00	Закрепление отсутствует
2991	498579.10	4198860.58	Картометрический метод	1.00	Закрепление отсутствует
2992	498619.10	4198919.33	Картометрический метод	1.00	Закрепление отсутствует
2993	498633.10	4198945.98	Картометрический метод	1.00	Закрепление отсутствует
2994	498646.21	4198965.86	Картометрический метод	1.00	Закрепление отсутствует
2995	498642.61	4198968.42	Картометрический метод	1.00	Закрепление отсутствует
2996	498661.50	4198995.32	Картометрический метод	1.00	Закрепление отсутствует
2997	498666.50	4198991.90	Картометрический метод	1.00	Закрепление отсутствует
2998	498685.70	4199019.34	Картометрический метод	1.00	Закрепление отсутствует
2999	498705.61	4199042.03	Картометрический метод	1.00	Закрепление отсутствует
3000	498713.00	4199052.07	Картометрический метод	1.00	Закрепление отсутствует
2983	498687.06	4199073.85	Картометрический метод	1.00	Закрепление отсутствует
Си-12					
3001	501995.60	4198848.95	Картометрический метод	1.00	Закрепление отсутствует
3002	501976.20	4198784.80	Картометрический метод	1.00	Закрепление отсутствует

2. Сведения о характерных точках границ объекта					
Обозначение характерных точек части границы	Координаты, м		Метод определения координат характерной точки	Средняя квадратическая погрешность положения характерной точки (Mt), м	Описание обозначения точки на местности (при наличии)
	X	Y			
1	2	3	4	5	6
3003	501968.90	4198772.05	Картометрический метод	1.00	Закрепление отсутствует
3004	501968.40	4198771.20	Картометрический метод	1.00	Закрепление отсутствует
3005	501964.64	4198773.23	Картометрический метод	1.00	Закрепление отсутствует
3006	501968.40	4198771.18	Картометрический метод	1.00	Закрепление отсутствует
3007	501987.36	4198760.86	Картометрический метод	1.00	Закрепление отсутствует
3008	502007.90	4198749.70	Картометрический метод	1.00	Закрепление отсутствует
3009	502097.50	4198705.35	Картометрический метод	1.00	Закрепление отсутствует
3010	502122.90	4198691.79	Картометрический метод	1.00	Закрепление отсутствует
3011	502185.49	4198658.38	Картометрический метод	1.00	Закрепление отсутствует
3012	502221.80	4198638.56	Картометрический метод	1.00	Закрепление отсутствует
3013	502229.50	4198634.35	Картометрический метод	1.00	Закрепление отсутствует
3014	502286.50	4198609.35	Картометрический метод	1.00	Закрепление отсутствует
3015	502304.50	4198603.35	Картометрический метод	1.00	Закрепление отсутствует
3016	502323.50	4198598.34	Картометрический метод	1.00	Закрепление отсутствует
3017	502339.50	4198603.35	Картометрический метод	1.00	Закрепление отсутствует
3018	502399.49	4198645.36	Картометрический метод	1.00	Закрепление отсутствует
3019	502412.28	4198651.52	Картометрический метод	1.00	Закрепление отсутствует
3020	502426.50	4198658.40	Картометрический метод	1.00	Закрепление отсутствует
3021	502456.34	4198663.02	Картометрический метод	1.00	Закрепление отсутствует
3022	502458.49	4198663.36	Картометрический метод	1.00	Закрепление отсутствует
3023	502458.50	4198663.36	Картометрический метод	1.00	Закрепление отсутствует
3024	502458.50	4198663.36	Картометрический метод	1.00	Закрепление отсутствует
3025	502464.58	4198661.84	Картометрический метод	1.00	Закрепление отсутствует
3026	502486.49	4198656.36	Картометрический метод	1.00	Закрепление отсутствует
3027	502513.49	4198647.36	Картометрический метод	1.00	Закрепление отсутствует
3028	502578.50	4198614.35	Картометрический метод	1.00	Закрепление отсутствует

2. Сведения о характерных точках границ объекта					
Обозначение характерных точек части границы	Координаты, м		Метод определения координат характерной точки	Средняя квадратическая погрешность положения характерной точки (Mt), м	Описание обозначения точки на местности (при наличии)
	X	Y			
1	2	3	4	5	6
3029	502597.50	4198606.35	Картометрический метод	1.00	Закрепление отсутствует
3030	502686.50	4198594.36	Картометрический метод	1.00	Закрепление отсутствует
3031	502740.49	4198583.36	Картометрический метод	1.00	Закрепление отсутствует
3032	502760.44	4198625.74	Картометрический метод	1.00	Закрепление отсутствует
3033	502763.08	4198631.34	Картометрический метод	1.00	Закрепление отсутствует
3034	502764.14	4198633.60	Картометрический метод	1.00	Закрепление отсутствует
3035	502767.65	4198641.04	Картометрический метод	1.00	Закрепление отсутствует
3036	502767.66	4198641.06	Картометрический метод	1.00	Закрепление отсутствует
3037	502710.85	4198668.64	Картометрический метод	1.00	Закрепление отсутствует
3038	502659.50	4198682.25	Картометрический метод	1.00	Закрепление отсутствует
3039	502550.25	4198686.36	Картометрический метод	1.00	Закрепление отсутствует
3040	502410.60	4198668.75	Картометрический метод	1.00	Закрепление отсутствует
3041	502408.00	4198690.30	Картометрический метод	1.00	Закрепление отсутствует
3042	502280.75	4198659.80	Картометрический метод	1.00	Закрепление отсутствует
3043	502150.75	4198748.05	Картометрический метод	1.00	Закрепление отсутствует
3044	502116.70	4198790.10	Картометрический метод	1.00	Закрепление отсутствует
3045	502078.75	4198829.05	Картометрический метод	1.00	Закрепление отсутствует
3001	501995.60	4198848.95	Картометрический метод	1.00	Закрепление отсутствует
Си-13					
3046	502770.19	4198646.42	Картометрический метод	1.00	Закрепление отсутствует
3047	502778.62	4198664.31	Картометрический метод	1.00	Закрепление отсутствует
3048	502780.35	4198668.00	Картометрический метод	1.00	Закрепление отсутствует
3049	502782.96	4198673.53	Картометрический метод	1.00	Закрепление отсутствует
3050	502792.99	4198694.82	Картометрический метод	1.00	Закрепление отсутствует
3051	502805.49	4198721.36	Картометрический метод	1.00	Закрепление отсутствует
3052	502817.49	4198716.36	Картометрический метод	1.00	Закрепление отсутствует

2. Сведения о характерных точках границ объекта					
Обозначение характерных точек части границы	Координаты, м		Метод определения координат характерной точки	Средняя квадратическая погрешность положения характерной точки (Mt), м	Описание обозначения точки на местности (при наличии)
	X	Y			
1	2	3	4	5	6
3053	502831.50	4198750.25	Картометрический метод	1.00	Закрепление отсутствует
3054	502816.50	4198754.35	Картометрический метод	1.00	Закрепление отсутствует
3055	502789.80	4198768.70	Картометрический метод	1.00	Закрепление отсутствует
3056	502770.30	4198781.00	Картометрический метод	1.00	Закрепление отсутствует
3057	502751.70	4198795.35	Картометрический метод	1.00	Закрепление отсутствует
3058	502730.40	4198803.55	Картометрический метод	1.00	Закрепление отсутствует
3059	502703.00	4198810.35	Картометрический метод	1.00	Закрепление отсутствует
3060	502367.40	4198893.75	Картометрический метод	1.00	Закрепление отсутствует
3061	502365.30	4198893.75	Картометрический метод	1.00	Закрепление отсутствует
3062	502362.30	4198884.92	Картометрический метод	1.00	Закрепление отсутствует
3063	502356.73	4198874.90	Картометрический метод	1.00	Закрепление отсутствует
3064	502306.61	4198784.83	Картометрический метод	1.00	Закрепление отсутствует
3065	502305.92	4198783.60	Картометрический метод	1.00	Закрепление отсутствует
3066	502285.50	4198746.89	Картометрический метод	1.00	Закрепление отсутствует
3067	502055.56	4198871.86	Картометрический метод	1.00	Закрепление отсутствует
3068	501866.11	4198973.92	Картометрический метод	1.00	Закрепление отсутствует
3069	501920.29	4198901.74	Картометрический метод	1.00	Закрепление отсутствует
3070	501994.05	4198859.62	Картометрический метод	1.00	Закрепление отсутствует
3071	502051.03	4198846.00	Картометрический метод	1.00	Закрепление отсутствует
3072	502068.68	4198841.77	Картометрический метод	1.00	Закрепление отсутствует
3073	502068.66	4198841.78	Картометрический метод	1.00	Закрепление отсутствует
3074	502083.89	4198838.13	Картометрический метод	1.00	Закрепление отсутствует
3075	502157.61	4198755.52	Картометрический метод	1.00	Закрепление отсутствует
3076	502282.71	4198670.54	Картометрический метод	1.00	Закрепление отсутствует
3077	502363.11	4198689.80	Картометрический метод	1.00	Закрепление отсутствует
3078	502358.80	4198776.23	Картометрический метод	1.00	Закрепление отсутствует

2. Сведения о характерных точках границ объекта					
Обозначение характерных точек части границы	Координаты, м		Метод определения координат характерной точки	Средняя квадратическая погрешность положения характерной точки (Mt), м	Описание обозначения точки на местности (при наличии)
	X	Y			
1	2	3	4	5	6
3079	502358.76	4198777.12	Картометрический метод	1.00	Закрепление отсутствует
3080	502355.67	4198839.10	Картометрический метод	1.00	Закрепление отсутствует
3081	502355.40	4198844.55	Картометрический метод	1.00	Закрепление отсутствует
3082	502387.40	4198836.71	Картометрический метод	1.00	Закрепление отсутствует
3083	502414.35	4198767.30	Картометрический метод	1.00	Закрепление отсутствует
3084	502410.80	4198759.60	Картометрический метод	1.00	Закрепление отсутствует
3085	502408.55	4198738.70	Картометрический метод	1.00	Закрепление отсутствует
3086	502413.00	4198701.75	Картометрический метод	1.00	Закрепление отсутствует
3087	502434.85	4198707.00	Картометрический метод	1.00	Закрепление отсутствует
3088	502588.90	4198720.40	Картометрический метод	1.00	Закрепление отсутствует
3089	502684.20	4198708.50	Картометрический метод	1.00	Закрепление отсутствует
3090	502776.55	4198662.30	Картометрический метод	1.00	Закрепление отсутствует
3091	502772.30	4198653.25	Картометрический метод	1.00	Закрепление отсутствует
3092	502681.25	4198698.80	Картометрический метод	1.00	Закрепление отсутствует
3093	502588.70	4198710.36	Картометрический метод	1.00	Закрепление отсутствует
3094	502436.45	4198697.10	Картометрический метод	1.00	Закрепление отсутствует
3095	502413.85	4198691.70	Картометрический метод	1.00	Закрепление отсутствует
3096	502415.75	4198675.45	Картометрический метод	1.00	Закрепление отсутствует
3097	502550.00	4198692.35	Картометрический метод	1.00	Закрепление отсутствует
3098	502660.40	4198688.20	Картометрический метод	1.00	Закрепление отсутствует
3099	502712.95	4198674.24	Картометрический метод	1.00	Закрепление отсутствует
3046	502770.19	4198646.42	Картометрический метод	1.00	Закрепление отсутствует
3100	502356.73	4198874.90	Картометрический метод	1.00	Закрепление отсутствует
3101	502357.04	4198874.89	Картометрический метод	1.00	Закрепление отсутствует
3102	502356.75	4198874.90	Картометрический метод	1.00	Закрепление отсутствует
3100	502356.73	4198874.90	Картометрический метод	1.00	Закрепление отсутствует

2. Сведения о характерных точках границ объекта					
Обозначение характерных точек части границы	Координаты, м		Метод определения координат характерной точки	Средняя квадратическая погрешность положения характерной точки (Mt), м	Описание обозначения точки на местности (при наличии)
	X	Y			
1	2	3	4	5	6
Си-14					
3103	500796.39	4199355.85	Картометрический метод	1.00	Закрепление отсутствует
3104	500679.92	4198744.56	Картометрический метод	1.00	Закрепление отсутствует
3105	500684.71	4198745.68	Картометрический метод	1.00	Закрепление отсутствует
3106	500687.10	4198744.72	Картометрический метод	1.00	Закрепление отсутствует
3107	500687.10	4198744.71	Картометрический метод	1.00	Закрепление отсутствует
3108	500733.00	4198726.05	Картометрический метод	1.00	Закрепление отсутствует
3109	500838.08	4199306.63	Картометрический метод	1.00	Закрепление отсутствует
3110	500838.10	4199306.62	Картометрический метод	1.00	Закрепление отсутствует
3111	500842.47	4199330.73	Картометрический метод	1.00	Закрепление отсутствует
3103	500796.39	4199355.85	Картометрический метод	1.00	Закрепление отсутствует
3112	500810.60	4199299.01	Картометрический метод	1.00	Закрепление отсутствует
3113	500808.95	4199290.35	Картометрический метод	1.00	Закрепление отсутствует
3114	500817.50	4199288.45	Картометрический метод	1.00	Закрепление отсутствует
3115	500819.15	4199297.10	Картометрический метод	1.00	Закрепление отсутствует
3112	500810.60	4199299.01	Картометрический метод	1.00	Закрепление отсутствует
3116	500731.70	4198831.55	Картометрический метод	1.00	Закрепление отсутствует
3117	500729.10	4198831.55	Картометрический метод	1.00	Закрепление отсутствует
3118	500729.10	4198828.96	Картометрический метод	1.00	Закрепление отсутствует
3119	500731.70	4198828.96	Картометрический метод	1.00	Закрепление отсутствует
3116	500731.70	4198831.55	Картометрический метод	1.00	Закрепление отсутствует
3120	500796.80	4199192.40	Картометрический метод	1.00	Закрепление отсутствует
3121	500794.20	4199192.40	Картометрический метод	1.00	Закрепление отсутствует
3122	500794.20	4199189.80	Картометрический метод	1.00	Закрепление отсутствует
3123	500796.80	4199189.80	Картометрический метод	1.00	Закрепление отсутствует
3120	500796.80	4199192.40	Картометрический метод	1.00	Закрепление отсутствует

2. Сведения о характерных точках границ объекта					
Обозначение характерных точек части границы	Координаты, м		Метод определения координат характерной точки	Средняя квадратическая погрешность положения характерной точки (Mt), м	Описание обозначения точки на местности (при наличии)
	X	Y			
1	2	3	4	5	6
3124	500766.50	4199024.46	Картометрический метод	1.00	Закрепление отсутствует
3125	500763.90	4199024.46	Картометрический метод	1.00	Закрепление отсутствует
3126	500763.90	4199021.86	Картометрический метод	1.00	Закрепление отсутствует
3127	500766.50	4199021.86	Картометрический метод	1.00	Закрепление отсутствует
3124	500766.50	4199024.46	Картометрический метод	1.00	Закрепление отсутствует
Си-15					
3128	500913.50	4199795.78	Картометрический метод	1.00	Закрепление отсутствует
3129	500908.53	4199795.59	Картометрический метод	1.00	Закрепление отсутствует
3130	500903.56	4199795.10	Картометрический метод	1.00	Закрепление отсутствует
3131	500901.10	4199794.70	Картометрический метод	1.00	Закрепление отсутствует
3132	500898.64	4199794.30	Картометрический метод	1.00	Закрепление отсутствует
3133	500893.79	4199793.20	Картометрический метод	1.00	Закрепление отсутствует
3134	500889.02	4199791.79	Картометрический метод	1.00	Закрепление отсутствует
3135	500884.34	4199790.08	Картометрический метод	1.00	Закрепление отсутствует
3136	500881.60	4199788.88	Картометрический метод	1.00	Закрепление отсутствует
3137	500881.60	4199788.85	Картометрический метод	1.00	Закрепление отсутствует
3138	500855.38	4199670.39	Картометрический метод	1.00	Закрепление отсутствует
3139	500847.51	4199634.76	Картометрический метод	1.00	Закрепление отсутствует
3140	500847.11	4199632.94	Картометрический метод	1.00	Закрепление отсутствует
3141	500832.76	4199621.37	Картометрический метод	1.00	Закрепление отсутствует
3142	500838.00	4199614.57	Картометрический метод	1.00	Закрепление отсутствует
3143	500838.04	4199614.51	Картометрический метод	1.00	Закрепление отсутствует
3144	500846.98	4199602.88	Картометрический метод	1.00	Закрепление отсутствует
3145	500795.50	4199435.44	Картометрический метод	1.00	Закрепление отсутствует
3146	500682.20	4199500.03	Картометрический метод	1.00	Закрепление отсутствует
3147	500570.09	4199563.09	Картометрический метод	1.00	Закрепление отсутствует

2. Сведения о характерных точках границ объекта					
Обозначение характерных точек части границы	Координаты, м		Метод определения координат характерной точки	Средняя квадратическая погрешность положения характерной точки (Mt), м	Описание обозначения точки на местности (при наличии)
	X	Y			
1	2	3	4	5	6
3148	500400.02	4199658.32	Картометрический метод	1.00	Закрепление отсутствует
3149	500375.40	4199672.11	Картометрический метод	1.00	Закрепление отсутствует
3150	500375.40	4199672.10	Картометрический метод	1.00	Закрепление отсутствует
3151	500366.40	4199660.75	Картометрический метод	1.00	Закрепление отсутствует
3152	500357.41	4199649.40	Картометрический метод	1.00	Закрепление отсутствует
3153	500404.49	4199620.80	Картометрический метод	1.00	Закрепление отсутствует
3154	500430.16	4199605.20	Картометрический метод	1.00	Закрепление отсутствует
3155	500666.36	4199476.70	Картометрический метод	1.00	Закрепление отсутствует
3156	500670.30	4199474.56	Картометрический метод	1.00	Закрепление отсутствует
3157	500693.80	4199461.80	Картометрический метод	1.00	Закрепление отсутствует
3158	500821.90	4199392.05	Картометрический метод	1.00	Закрепление отсутствует
3159	500863.80	4199369.30	Картометрический метод	1.00	Закрепление отсутствует
3160	500867.28	4199367.37	Картометрический метод	1.00	Закрепление отсутствует
3161	500869.40	4199366.22	Картометрический метод	1.00	Закрепление отсутствует
3162	500872.74	4199364.35	Картометрический метод	1.00	Закрепление отсутствует
3163	500874.55	4199363.35	Картометрический метод	1.00	Закрепление отсутствует
3164	500959.85	4199323.90	Картометрический метод	1.00	Закрепление отсутствует
3165	500985.81	4199306.22	Картометрический метод	1.00	Закрепление отсутствует
3166	500995.53	4199300.37	Картометрический метод	1.00	Закрепление отсутствует
3167	501024.41	4199283.01	Картометрический метод	1.00	Закрепление отсутствует
3168	501040.08	4199273.60	Картометрический метод	1.00	Закрепление отсутствует
3169	501045.00	4199270.65	Картометрический метод	1.00	Закрепление отсутствует
3170	501105.62	4199237.65	Картометрический метод	1.00	Закрепление отсутствует
3171	501220.70	4199175.01	Картометрический метод	1.00	Закрепление отсутствует
3172	501310.42	4199130.72	Картометрический метод	1.00	Закрепление отсутствует
3173	501568.87	4198989.20	Картометрический метод	1.00	Закрепление отсутствует

2. Сведения о характерных точках границ объекта					
Обозначение характерных точек части границы	Координаты, м		Метод определения координат характерной точки	Средняя квадратическая погрешность положения характерной точки (Mt), м	Описание обозначения точки на местности (при наличии)
	X	Y			
1	2	3	4	5	6
3174	501746.04	4198892.31	Картометрический метод	1.00	Закрепление отсутствует
3175	501796.16	4198864.90	Картометрический метод	1.00	Закрепление отсутствует
3176	501796.54	4198864.70	Картометрический метод	1.00	Закрепление отсутствует
3177	501800.94	4198862.29	Картометрический метод	1.00	Закрепление отсутствует
3178	501801.42	4198862.03	Картометрический метод	1.00	Закрепление отсутствует
3179	501832.10	4198845.25	Картометрический метод	1.00	Закрепление отсутствует
3180	501832.58	4198844.99	Картометрический метод	1.00	Закрепление отсутствует
3181	501832.96	4198844.79	Картометрический метод	1.00	Закрепление отсутствует
3182	501878.38	4198820.10	Картометрический метод	1.00	Закрепление отсутствует
3183	501959.60	4198775.96	Картометрический метод	1.00	Закрепление отсутствует
3184	501960.10	4198776.84	Картометрический метод	1.00	Закрепление отсутствует
3185	501960.12	4198776.82	Картометрический метод	1.00	Закрепление отсутствует
3186	501966.94	4198788.78	Картометрический метод	1.00	Закрепление отсутствует
3187	501986.25	4198852.55	Картометрический метод	1.00	Закрепление отсутствует
3188	501913.55	4198894.10	Картометрический метод	1.00	Закрепление отсутствует
3189	501845.10	4198985.25	Картометрический метод	1.00	Закрепление отсутствует
3190	501704.30	4199061.10	Картометрический метод	1.00	Закрепление отсутствует
3191	501139.95	4199371.25	Картометрический метод	1.00	Закрепление отсутствует
3192	501107.95	4199389.25	Картометрический метод	1.00	Закрепление отсутствует
3193	501110.48	4199403.46	Картометрический метод	1.00	Закрепление отсутствует
3194	501112.50	4199414.75	Картометрический метод	1.00	Закрепление отсутствует
3195	501112.51	4199414.76	Картометрический метод	1.00	Закрепление отсутствует
3196	501117.05	4199438.28	Картометрический метод	1.00	Закрепление отсутствует
3197	501117.62	4199441.22	Картометрический метод	1.00	Закрепление отсутствует
3198	501121.59	4199461.79	Картометрический метод	1.00	Закрепление отсутствует
3199	501127.40	4199491.86	Картометрический метод	1.00	Закрепление отсутствует

2. Сведения о характерных точках границ объекта					
Обозначение характерных точек части границы	Координаты, м		Метод определения координат характерной точки	Средняя квадратическая погрешность положения характерной точки (Mt), м	Описание обозначения точки на местности (при наличии)
	X	Y			
1	2	3	4	5	6
3200	501126.94	4199492.11	Картометрический метод	1.00	Закрепление отсутствует
3201	501126.92	4199492.12	Картометрический метод	1.00	Закрепление отсутствует
3202	501126.24	4199492.49	Картометрический метод	1.00	Закрепление отсутствует
3203	501126.93	4199493.76	Картометрический метод	1.00	Закрепление отсутствует
3204	501127.73	4199495.23	Картометрический метод	1.00	Закрепление отсутствует
3205	501138.22	4199514.44	Картометрический метод	1.00	Закрепление отсутствует
3206	501150.18	4199536.39	Картометрический метод	1.00	Закрепление отсутствует
3207	501162.16	4199558.33	Картометрический метод	1.00	Закрепление отсутствует
3208	501168.15	4199569.30	Картометрический метод	1.00	Закрепление отсутствует
3209	501174.14	4199580.27	Картометрический метод	1.00	Закрепление отсутствует
3210	501181.45	4199593.66	Картометрический метод	1.00	Закрепление отсутствует
3211	501181.58	4199593.90	Картометрический метод	1.00	Закрепление отсутствует
3212	501186.12	4199602.22	Картометрический метод	1.00	Закрепление отсутствует
3213	501198.10	4199624.16	Картометрический метод	1.00	Закрепление отсутствует
3214	501210.08	4199646.11	Картометрический метод	1.00	Закрепление отсутствует
3215	501160.83	4199672.99	Картометрический метод	1.00	Закрепление отсутствует
3216	501104.06	4199703.76	Картометрический метод	1.00	Закрепление отсутствует
3217	501000.86	4199759.68	Картометрический метод	1.00	Закрепление отсутствует
3218	501000.86	4199759.68	Картометрический метод	1.00	Закрепление отсутствует
3219	500992.10	4199764.43	Картометрический метод	1.00	Закрепление отсутствует
3220	500951.76	4199786.30	Картометрический метод	1.00	Закрепление отсутствует
3221	500947.31	4199788.50	Картометрический метод	1.00	Закрепление отсутствует
3222	500942.72	4199790.44	Картометрический метод	1.00	Закрепление отсутствует
3223	500938.02	4199792.08	Картометрический метод	1.00	Закрепление отсутствует
3224	500933.22	4199793.42	Картометрический метод	1.00	Закрепление отсутствует
3225	500928.36	4199794.47	Картометрический метод	1.00	Закрепление отсутствует

2. Сведения о характерных точках границ объекта					
Обозначение характерных точек части границы	Координаты, м		Метод определения координат характерной точки	Средняя квадратическая погрешность положения характерной точки (Mt), м	Описание обозначения точки на местности (при наличии)
	X	Y			
1	2	3	4	5	6
3226	500923.43	4199795.22	Картометрический метод	1.00	Закрепление отсутствует
3227	500918.49	4199795.66	Картометрический метод	1.00	Закрепление отсутствует
3128	500913.50	4199795.78	Картометрический метод	1.00	Закрепление отсутствует
3228	500863.25	4199562.87	Картометрический метод	1.00	Закрепление отсутствует
3229	500860.65	4199562.87	Картометрический метод	1.00	Закрепление отсутствует
3230	500860.65	4199560.27	Картометрический метод	1.00	Закрепление отсутствует
3231	500863.25	4199560.27	Картометрический метод	1.00	Закрепление отсутствует
3228	500863.25	4199562.87	Картометрический метод	1.00	Закрепление отсутствует
3232	501079.27	4199384.16	Картометрический метод	1.00	Закрепление отсутствует
3233	501035.79	4199293.98	Картометрический метод	1.00	Закрепление отсутствует
3234	501117.07	4199254.35	Картометрический метод	1.00	Закрепление отсутствует
3235	501160.13	4199343.79	Картометрический метод	1.00	Закрепление отсутствует
3232	501079.27	4199384.16	Картометрический метод	1.00	Закрепление отсутствует
3236	500835.19	4199437.73	Картометрический метод	1.00	Закрепление отсутствует
3237	500835.64	4199440.81	Картометрический метод	1.00	Закрепление отсутствует
3238	500834.61	4199433.80	Картометрический метод	1.00	Закрепление отсутствует
3239	500843.39	4199432.15	Картометрический метод	1.00	Закрепление отсутствует
3240	500843.90	4199435.65	Картометрический метод	1.00	Закрепление отсутствует
3241	500844.40	4199439.14	Картометрический метод	1.00	Закрепление отсутствует
3242	500835.65	4199440.80	Картометрический метод	1.00	Закрепление отсутствует
3236	500835.19	4199437.73	Картометрический метод	1.00	Закрепление отсутствует
3243	500835.19	4199437.73	Картометрический метод	1.00	Закрепление отсутствует
3244	500835.12	4199437.29	Картометрический метод	1.00	Закрепление отсутствует
3245	500835.12	4199437.28	Картометрический метод	1.00	Закрепление отсутствует
3243	500835.19	4199437.73	Картометрический метод	1.00	Закрепление отсутствует
Си-16					

2. Сведения о характерных точках границ объекта					
Обозначение характерных точек части границы	Координаты, м		Метод определения координат характерной точки	Средняя квадратическая погрешность положения характерной точки (Mt), м	Описание обозначения точки на местности (при наличии)
	X	Y			
1	2	3	4	5	6
3246	502235.28	4199086.43	Картометрический метод	1.00	Закрепление отсутствует
3247	502228.33	4199073.70	Картометрический метод	1.00	Закрепление отсутствует
3248	502229.98	4199076.70	Картометрический метод	1.00	Закрепление отсутствует
3249	502223.30	4199064.48	Картометрический метод	1.00	Закрепление отсутствует
3250	502211.32	4199042.54	Картометрический метод	1.00	Закрепление отсутствует
3251	502203.92	4199029.00	Картометрический метод	1.00	Закрепление отсутствует
3252	502199.34	4199020.61	Картометрический метод	1.00	Закрепление отсутствует
3253	502187.36	4198998.66	Картометрический метод	1.00	Закрепление отсутствует
3254	502175.38	4198976.71	Картометрический метод	1.00	Закрепление отсутствует
3255	502163.40	4198954.76	Картометрический метод	1.00	Закрепление отсутствует
3256	502161.08	4198950.52	Картометрический метод	1.00	Закрепление отсутствует
3257	502151.42	4198932.83	Картометрический метод	1.00	Закрепление отсутствует
3258	502139.44	4198910.88	Картометрический метод	1.00	Закрепление отсутствует
3259	502127.46	4198888.94	Картометрический метод	1.00	Закрепление отсутствует
3260	502115.49	4198867.00	Картометрический метод	1.00	Закрепление отсутствует
3261	502127.76	4198860.32	Картометрический метод	1.00	Закрепление отсутствует
3262	502127.77	4198860.30	Картометрический метод	1.00	Закрепление отсутствует
3263	502139.75	4198882.23	Картометрический метод	1.00	Закрепление отсутствует
3264	502142.06	4198886.48	Картометрический метод	1.00	Закрепление отсутствует
3265	502143.08	4198888.34	Картометрический метод	1.00	Закрепление отсутствует
3266	502151.73	4198904.16	Картометрический метод	1.00	Закрепление отсутствует
3267	502163.71	4198926.12	Картометрический метод	1.00	Закрепление отсутствует
3268	502175.69	4198948.06	Картометрический метод	1.00	Закрепление отсутствует
3269	502182.12	4198959.84	Картометрический метод	1.00	Закрепление отсутствует
3270	502182.18	4198959.96	Картометрический метод	1.00	Закрепление отсутствует
3271	502187.67	4198970.01	Картометрический метод	1.00	Закрепление отсутствует

2. Сведения о характерных точках границ объекта					
Обозначение характерных точек части границы	Координаты, м		Метод определения координат характерной точки	Средняя квадратическая погрешность положения характерной точки (Mt), м	Описание обозначения точки на местности (при наличии)
	X	Y			
1	2	3	4	5	6
3272	502199.65	4198991.96	Картометрический метод	1.00	Закрепление отсутствует
3273	502211.63	4199013.89	Картометрический метод	1.00	Закрепление отсутствует
3274	502223.61	4199035.83	Картометрический метод	1.00	Закрепление отсутствует
3275	502235.56	4199029.31	Картометрический метод	1.00	Закрепление отсутствует
3276	502237.54	4199028.23	Картометрический метод	1.00	Закрепление отсутствует
3277	502258.72	4199016.67	Картометрический метод	1.00	Закрепление отсутствует
3278	502255.61	4199010.98	Картометрический метод	1.00	Закрепление отсутствует
3279	502254.95	4199009.76	Картометрический метод	1.00	Закрепление отсутствует
3280	502246.74	4198994.72	Картометрический метод	1.00	Закрепление отсутствует
3281	502236.12	4198975.28	Картометрический метод	1.00	Закрепление отсутствует
3282	502257.03	4198963.83	Картометрический метод	1.00	Закрепление отсутствует
3283	502257.79	4198963.41	Картометрический метод	1.00	Закрепление отсутствует
3284	502266.56	4198958.61	Картометрический метод	1.00	Закрепление отсутствует
3285	502267.45	4198951.59	Картометрический метод	1.00	Закрепление отсутствует
3286	502267.56	4198950.79	Картометрический метод	1.00	Закрепление отсутствует
3287	502267.70	4198949.65	Картометрический метод	1.00	Закрепление отсутствует
3288	502267.70	4198949.64	Картометрический метод	1.00	Закрепление отсутствует
3289	502265.68	4198945.92	Картометрический метод	1.00	Закрепление отсутствует
3290	502265.56	4198945.73	Картометрический метод	1.00	Закрепление отсутствует
3291	502257.89	4198931.67	Картометрический метод	1.00	Закрепление отсутствует
3292	502251.90	4198920.70	Картометрический метод	1.00	Закрепление отсутствует
3293	502245.91	4198909.73	Картометрический метод	1.00	Закрепление отсутствует
3294	502233.93	4198887.78	Картометрический метод	1.00	Закрепление отсутствует
3295	502221.95	4198865.84	Картометрический метод	1.00	Закрепление отсутствует
3296	502209.97	4198843.90	Картометрический метод	1.00	Закрепление отсутствует
3297	502203.24	4198831.58	Картометрический метод	1.00	Закрепление отсутствует

2. Сведения о характерных точках границ объекта					
Обозначение характерных точек части границы	Координаты, м		Метод определения координат характерной точки	Средняя квадратическая погрешность положения характерной точки (Mt), м	Описание обозначения точки на местности (при наличии)
	X	Y			
1	2	3	4	5	6
3298	502201.98	4198829.26	Картометрический метод	1.00	Закрепление отсутствует
3299	502197.99	4198821.95	Картометрический метод	1.00	Закрепление отсутствует
3300	502210.28	4198815.25	Картометрический метод	1.00	Закрепление отсутствует
3301	502222.26	4198837.19	Картометрический метод	1.00	Закрепление отсутствует
3302	502234.24	4198859.13	Картометрический метод	1.00	Закрепление отсутствует
3303	502246.22	4198881.08	Картометрический метод	1.00	Закрепление отсутствует
3304	502258.20	4198903.02	Картометрический метод	1.00	Закрепление отсутствует
3305	502270.18	4198924.96	Картометрический метод	1.00	Закрепление отсутствует
3306	502279.08	4198941.28	Картометрический метод	1.00	Закрепление отсутствует
3307	502279.13	4198941.36	Картометрический метод	1.00	Закрепление отсутствует
3308	502279.99	4198942.93	Картометрический метод	1.00	Закрепление отсутствует
3309	502280.61	4198944.08	Картометрический метод	1.00	Закрепление отсутствует
3310	502281.24	4198945.23	Картометрический метод	1.00	Закрепление отсутствует
3311	502282.15	4198946.91	Картометрический метод	1.00	Закрепление отсутствует
3312	502280.44	4198960.46	Картометрический метод	1.00	Закрепление отсутствует
3313	502279.26	4198969.85	Картометрический метод	1.00	Закрепление отсутствует
3314	502279.18	4198970.46	Картометрический метод	1.00	Закрепление отсутствует
3315	502277.26	4198985.62	Картометрический метод	1.00	Закрепление отсутствует
3316	502274.07	4199010.91	Картометрический метод	1.00	Закрепление отсутствует
3317	502272.26	4199025.22	Картометрический метод	1.00	Закрепление отсутствует
3318	502254.80	4199034.76	Картометрический метод	1.00	Закрепление отсутствует
3319	502230.32	4199048.13	Картометрический метод	1.00	Закрепление отсутствует
3320	502247.56	4199079.74	Картометрический метод	1.00	Закрепление отсутствует
3246	502235.28	4199086.43	Картометрический метод	1.00	Закрепление отсутствует
Си-17					
3321	502309.12	4199046.11	Картометрический метод	1.00	Закрепление отсутствует

2. Сведения о характерных точках границ объекта					
Обозначение характерных точек части границы	Координаты, м		Метод определения координат характерной точки	Средняя квадратическая погрешность положения характерной точки (Mt), м	Описание обозначения точки на местности (при наличии)
	X	Y			
1	2	3	4	5	6
3322	502309.12	4199046.09	Картометрический метод	1.00	Закрепление отсутствует
3323	502309.10	4199046.10	Картометрический метод	1.00	Закрепление отсутствует
3324	502312.85	4199015.70	Картометрический метод	1.00	Закрепление отсутствует
3325	502316.00	4198990.50	Картометрический метод	1.00	Закрепление отсутствует
3326	502319.15	4198965.34	Картометрический метод	1.00	Закрепление отсутствует
3327	502320.20	4198957.06	Картометрический метод	1.00	Закрепление отсутствует
3328	502322.43	4198939.29	Картометрический метод	1.00	Закрепление отсутствует
3329	502319.17	4198933.31	Картометрический метод	1.00	Закрепление отсутствует
3330	502304.41	4198906.27	Картометрический метод	1.00	Закрепление отсутствует
3331	502304.40	4198906.25	Картометрический метод	1.00	Закрепление отсутствует
3332	502305.01	4198905.95	Картометрический метод	1.00	Закрепление отсутствует
3333	502305.28	4198905.80	Картометрический метод	1.00	Закрепление отсутствует
3334	502340.39	4198886.63	Картометрический метод	1.00	Закрепление отсутствует
3335	502340.38	4198886.66	Картометрический метод	1.00	Закрепление отсутствует
3336	502340.40	4198886.65	Картометрический метод	1.00	Закрепление отсутствует
3337	502322.95	4199038.36	Картометрический метод	1.00	Закрепление отсутствует
3321	502309.12	4199046.11	Картометрический метод	1.00	Закрепление отсутствует
Си-18					
3338	502152.77	4199131.47	Картометрический метод	1.00	Закрепление отсутствует
3339	502140.79	4199109.53	Картометрический метод	1.00	Закрепление отсутствует
3340	502128.81	4199087.58	Картометрический метод	1.00	Закрепление отсутствует
3341	502121.37	4199073.95	Картометрический метод	1.00	Закрепление отсутствует
3342	502116.83	4199065.64	Картометрический метод	1.00	Закрепление отсутствует
3343	502104.85	4199043.71	Картометрический метод	1.00	Закрепление отсутствует
3344	502092.88	4199021.75	Картометрический метод	1.00	Закрепление отсутствует
3345	502080.90	4198999.81	Картометрический метод	1.00	Закрепление отсутствует

2. Сведения о характерных точках границ объекта					
Обозначение характерных точек части границы	Координаты, м		Метод определения координат характерной точки	Средняя квадратическая погрешность положения характерной точки (Mt), м	Описание обозначения точки на местности (при наличии)
	X	Y			
1	2	3	4	5	6
3346	502075.41	4198989.75	Картометрический метод	1.00	Закрепление отсутствует
3347	502068.92	4198977.87	Картометрический метод	1.00	Закрепление отсутствует
3348	502056.94	4198955.93	Картометрический метод	1.00	Закрепление отсутствует
3349	502044.96	4198934.00	Картометрический метод	1.00	Закрепление отсутствует
3350	502032.98	4198912.06	Картометрический метод	1.00	Закрепление отсутствует
3351	502045.27	4198905.34	Картометрический метод	1.00	Закрепление отсутствует
3352	502057.25	4198927.28	Картометрический метод	1.00	Закрепление отсутствует
3353	502069.23	4198949.24	Картометрический метод	1.00	Закрепление отсутствует
3354	502081.20	4198971.16	Картометрический метод	1.00	Закрепление отсутствует
3355	502093.18	4198993.11	Картометрический метод	1.00	Закрепление отсутствует
3356	502101.16	4199007.73	Картометрический метод	1.00	Закрепление отсутствует
3357	502105.16	4199015.05	Картометрический метод	1.00	Закрепление отсутствует
3358	502117.14	4199036.99	Картометрический метод	1.00	Закрепление отсутствует
3359	502118.38	4199039.26	Картометрический метод	1.00	Закрепление отсутствует
3360	502129.12	4199058.93	Картометрический метод	1.00	Закрепление отсутствует
3361	502141.10	4199080.87	Картометрический метод	1.00	Закрепление отсутствует
3362	502143.80	4199085.83	Картометрический метод	1.00	Закрепление отсутствует
3363	502143.81	4199085.83	Картометрический метод	1.00	Закрепление отсутствует
3364	502153.08	4199102.82	Картометрический метод	1.00	Закрепление отсутствует
3365	502165.06	4199124.76	Картометрический метод	1.00	Закрепление отсутствует
3338	502152.77	4199131.47	Картометрический метод	1.00	Закрепление отсутствует
Си-19					
3366	502070.26	4199176.51	Картометрический метод	1.00	Закрепление отсутствует
3367	502058.29	4199154.57	Картометрический метод	1.00	Закрепление отсутствует
3368	502046.31	4199132.62	Картометрический метод	1.00	Закрепление отсутствует
3369	502034.33	4199110.69	Картометрический метод	1.00	Закрепление отсутствует

2. Сведения о характерных точках границ объекта					
Обозначение характерных точек части границы	Координаты, м		Метод определения координат характерной точки	Средняя квадратическая погрешность положения характерной точки (Mt), м	Описание обозначения точки на местности (при наличии)
	X	Y			
1	2	3	4	5	6
3370	502022.35	4199088.74	Картометрический метод	1.00	Закрепление отсутствует
3371	502010.37	4199066.80	Картометрический метод	1.00	Закрепление отсутствует
3372	502002.38	4199052.17	Картометрический метод	1.00	Закрепление отсутствует
3373	501998.39	4199044.86	Картометрический метод	1.00	Закрепление отсутствует
3374	501986.41	4199022.91	Картометрический метод	1.00	Закрепление отсутствует
3375	501985.18	4199020.65	Картометрический метод	1.00	Закрепление отсутствует
3376	501974.43	4199000.97	Картометрический метод	1.00	Закрепление отсутствует
3377	501962.45	4198979.02	Картометрический метод	1.00	Закрепление отсутствует
3378	501958.57	4198971.91	Картометрический метод	1.00	Закрепление отсутствует
3379	501950.47	4198957.09	Картометрический метод	1.00	Закрепление отсутствует
3380	501962.76	4198950.38	Картометрический метод	1.00	Закрепление отсутствует
3381	501974.74	4198972.31	Картометрический метод	1.00	Закрепление отсутствует
3382	501980.11	4198982.16	Картометрический метод	1.00	Закрепление отсутствует
3383	501986.72	4198994.26	Картометрический метод	1.00	Закрепление отсутствует
3384	501998.70	4199016.20	Картометрический метод	1.00	Закрепление отсутствует
3385	502010.68	4199038.14	Картометрический метод	1.00	Закрепление отсутствует
3386	502022.66	4199060.09	Картометрический метод	1.00	Закрепление отсутствует
3387	502032.42	4199077.96	Картометрический метод	1.00	Закрепление отсутствует
3388	502034.64	4199082.04	Картометрический метод	1.00	Закрепление отсутствует
3389	502039.71	4199091.32	Картометрический метод	1.00	Закрепление отсутствует
3390	502046.62	4199103.97	Картометрический метод	1.00	Закрепление отсутствует
3391	502051.14	4199112.26	Картометрический метод	1.00	Закрепление отсутствует
3392	502058.59	4199125.92	Картометрический метод	1.00	Закрепление отсутствует
3393	502066.03	4199139.55	Картометрический метод	1.00	Закрепление отсутствует
3394	502070.57	4199147.86	Картометрический метод	1.00	Закрепление отсутствует
3395	502076.04	4199157.90	Картометрический метод	1.00	Закрепление отсутствует

2. Сведения о характерных точках границ объекта					
Обозначение характерных точек части границы	Координаты, м		Метод определения координат характерной точки	Средняя квадратическая погрешность положения характерной точки (Mt), м	Описание обозначения точки на местности (при наличии)
	X	Y			
1	2	3	4	5	6
3396	502082.54	4199169.82	Картометрический метод	1.00	Закрепление отсутствует
3366	502070.26	4199176.51	Картометрический метод	1.00	Закрепление отсутствует
Си-20					
3397	501987.76	4199221.55	Картометрический метод	1.00	Закрепление отсутствует
3398	501975.78	4199199.61	Картометрический метод	1.00	Закрепление отсутствует
3399	501963.80	4199177.67	Картометрический метод	1.00	Закрепление отсутствует
3400	501951.82	4199155.72	Картометрический метод	1.00	Закрепление отсутствует
3401	501942.40	4199138.47	Картометрический метод	1.00	Закрепление отсутствует
3402	501939.84	4199133.78	Картометрический метод	1.00	Закрепление отсутствует
3403	501927.86	4199111.83	Картометрический метод	1.00	Закрепление отсутствует
3404	501925.20	4199106.97	Картометрический метод	1.00	Закрепление отсутствует
3405	501925.20	4199106.97	Картометрический метод	1.00	Закрепление отсутствует
3406	501915.88	4199089.89	Картометрический метод	1.00	Закрепление отсутствует
3407	501903.90	4199067.95	Картометрический метод	1.00	Закрепление отсутствует
3408	501891.93	4199046.01	Картометрический метод	1.00	Закрепление отсутствует
3409	501879.95	4199024.08	Картометрический метод	1.00	Закрепление отсутствует
3410	501868.97	4199003.96	Картометрический метод	1.00	Закрепление отсутствует
3411	501868.37	4199002.87	Картометрический метод	1.00	Закрепление отсутствует
3412	501867.97	4199002.13	Картометрический метод	1.00	Закрепление отсутствует
3413	501880.26	4198995.41	Картометрический метод	1.00	Закрепление отсутствует
3414	501892.23	4199017.36	Картометрический метод	1.00	Закрепление отсутствует
3415	501902.72	4199036.58	Картометрический метод	1.00	Закрепление отсутствует
3416	501904.21	4199039.31	Картометрический метод	1.00	Закрепление отсутствует
3417	501904.22	4199039.31	Картометрический метод	1.00	Закрепление отсутствует
3418	501904.21	4199039.30	Картометрический метод	1.00	Закрепление отсутствует
3419	501939.32	4199020.13	Картометрический метод	1.00	Закрепление отсутствует

2. Сведения о характерных точках границ объекта					
Обозначение характерных точек части границы	Координаты, м		Метод определения координат характерной точки	Средняя квадратическая погрешность положения характерной точки (Mt), м	Описание обозначения точки на местности (при наличии)
	X	Y			
1	2	3	4	5	6
3420	501951.30	4199042.08	Картометрический метод	1.00	Закрепление отсутствует
3421	501916.20	4199061.24	Картометрический метод	1.00	Закрепление отсутствует
3422	501928.17	4199083.18	Картометрический метод	1.00	Закрепление отсутствует
3423	501940.15	4199105.13	Картометрический метод	1.00	Закрепление отсутствует
3424	501943.49	4199111.24	Картометрический метод	1.00	Закрепление отсутствует
3425	501952.13	4199127.07	Картометрический метод	1.00	Закрепление отсутствует
3426	501964.11	4199149.01	Картометрический метод	1.00	Закрепление отсутствует
3427	501966.34	4199153.09	Картометрический метод	1.00	Закрепление отсутствует
3428	501976.09	4199170.96	Картометрический метод	1.00	Закрепление отсутствует
3429	501988.07	4199192.90	Картометрический метод	1.00	Закрепление отсутствует
3430	502000.05	4199214.84	Картометрический метод	1.00	Закрепление отсутствует
3431	502000.04	4199214.84	Картометрический метод	1.00	Закрепление отсутствует
3432	502000.04	4199214.84	Картометрический метод	1.00	Закрепление отсутствует
3397	501987.76	4199221.55	Картометрический метод	1.00	Закрепление отсутствует
Си-21					
3433	501905.24	4199266.60	Картометрический метод	1.00	Закрепление отсутствует
3434	501893.27	4199244.64	Картометрический метод	1.00	Закрепление отсутствует
3435	501887.72	4199234.48	Картометрический метод	1.00	Закрепление отсутствует
3436	501886.66	4199232.55	Картометрический метод	1.00	Закрепление отсутствует
3437	501881.29	4199222.72	Картометрический метод	1.00	Закрепление отсутствует
3438	501869.32	4199200.77	Картометрический метод	1.00	Закрепление отсутствует
3439	501867.00	4199196.52	Картометрический метод	1.00	Закрепление отсутствует
3440	501866.34	4199195.30	Картометрический метод	1.00	Закрепление отсутствует
3441	501857.34	4199178.82	Картометрический метод	1.00	Закрепление отсутствует
3442	501851.35	4199167.85	Картометрический метод	1.00	Закрепление отсутствует
3443	501845.36	4199156.88	Картометрический метод	1.00	Закрепление отсутствует

2. Сведения о характерных точках границ объекта					
Обозначение характерных точек части границы	Координаты, м		Метод определения координат характерной точки	Средняя квадратическая погрешность положения характерной точки (Mt), м	Описание обозначения точки на местности (при наличии)
	X	Y			
1	2	3	4	5	6
3444	501838.05	4199143.49	Картометрический метод	1.00	Закрепление отсутствует
3445	501837.92	4199143.25	Картометрический метод	1.00	Закрепление отсутствует
3446	501833.38	4199134.94	Картометрический метод	1.00	Закрепление отсутствует
3447	501821.40	4199112.99	Картометрический метод	1.00	Закрепление отсутствует
3448	501809.42	4199091.05	Картометрический метод	1.00	Закрепление отсутствует
3449	501774.31	4199110.23	Картометрический метод	1.00	Закрепление отсутствует
3450	501769.79	4199103.83	Картометрический метод	1.00	Закрепление отсутствует
3451	501769.41	4199103.30	Картометрический метод	1.00	Закрепление отсутствует
3452	501769.21	4199103.01	Картометрический метод	1.00	Закрепление отсутствует
3453	501828.95	4199023.43	Картометрический метод	1.00	Закрепление отсутствует
3454	501832.86	4199021.30	Картометрический метод	1.00	Закрепление отсутствует
3455	501844.84	4199043.23	Картометрический метод	1.00	Закрепление отсутствует
3456	501809.73	4199062.40	Картометрический метод	1.00	Закрепление отсутствует
3457	501815.28	4199072.57	Картометрический метод	1.00	Закрепление отсутствует
3458	501816.34	4199074.50	Картометрический метод	1.00	Закрепление отсутствует
3459	501821.71	4199084.34	Картометрический метод	1.00	Закрепление отсутствует
3460	501833.69	4199106.28	Картометрический метод	1.00	Закрепление отсутствует
3461	501842.98	4199123.31	Картометрический метод	1.00	Закрепление отсутствует
3462	501842.99	4199123.31	Картометрический метод	1.00	Закрепление отсутствует
3463	501845.67	4199128.23	Картометрический метод	1.00	Закрепление отсутствует
3464	501857.65	4199150.17	Картометрический метод	1.00	Закрепление отсутствует
3465	501861.98	4199158.12	Картометрический метод	1.00	Закрепление отсутствует
3466	501863.36	4199160.64	Картометрический метод	1.00	Закрепление отсутствует
3467	501869.62	4199172.12	Картометрический метод	1.00	Закрепление отсутствует
3468	501881.60	4199194.06	Картометрический метод	1.00	Закрепление отсутствует
3469	501893.58	4199216.00	Картометрический метод	1.00	Закрепление отсутствует

2. Сведения о характерных точках границ объекта					
Обозначение характерных точек части границы	Координаты, м		Метод определения координат характерной точки	Средняя квадратическая погрешность положения характерной точки (Mt), м	Описание обозначения точки на местности (при наличии)
	X	Y			
1	2	3	4	5	6
3470	501905.56	4199237.94	Картометрический метод	1.00	Закрепление отсутствует
3471	501915.32	4199255.82	Картометрический метод	1.00	Закрепление отсутствует
3472	501916.39	4199257.79	Картометрический метод	1.00	Закрепление отсутствует
3473	501917.54	4199259.89	Картометрический метод	1.00	Закрепление отсутствует
3433	501905.24	4199266.60	Картометрический метод	1.00	Закрепление отсутствует
Си-22					
3474	501539.29	4199462.58	Картометрический метод	1.00	Закрепление отсутствует
3475	501528.57	4199443.74	Картометрический метод	1.00	Закрепление отсутствует
3476	501563.25	4199424.82	Картометрический метод	1.00	Закрепление отсутствует
3477	501563.24	4199424.80	Картометрический метод	1.00	Закрепление отсутствует
3478	501560.94	4199420.57	Картометрический метод	1.00	Закрепление отсутствует
3479	501559.92	4199418.71	Картометрический метод	1.00	Закрепление отсутствует
3480	501551.27	4199402.88	Картометрический метод	1.00	Закрепление отсутствует
3481	501539.29	4199380.93	Картометрический метод	1.00	Закрепление отсутствует
3482	501527.31	4199358.99	Картометрический метод	1.00	Закрепление отсутствует
3483	501523.14	4199351.34	Картометрический метод	1.00	Закрепление отсутствует
3484	501521.94	4199349.15	Картометрический метод	1.00	Закрепление отсутствует
3485	501515.33	4199337.05	Картометрический метод	1.00	Закрепление отсутствует
3486	501510.94	4199329.01	Картометрический метод	1.00	Закрепление отсутствует
3487	501510.54	4199328.28	Картометрический метод	1.00	Закрепление отсутствует
3488	501503.35	4199315.11	Картометрический метод	1.00	Закрепление отсутствует
3489	501491.37	4199293.16	Картометрический метод	1.00	Закрепление отсутствует
3490	501479.40	4199271.22	Картометрический метод	1.00	Закрепление отсутствует
3491	501471.19	4199256.18	Картометрический метод	1.00	Закрепление отсутствует
3492	501467.42	4199249.27	Картометрический метод	1.00	Закрепление отсутствует
3493	501455.44	4199227.33	Картометрический метод	1.00	Закрепление отсутствует

2. Сведения о характерных точках границ объекта					
Обозначение характерных точек части границы	Координаты, м		Метод определения координат характерной точки	Средняя квадратическая погрешность положения характерной точки (Mt), м	Описание обозначения точки на местности (при наличии)
	X	Y			
1	2	3	4	5	6
3494	501467.73	4199220.63	Картометрический метод	1.00	Закрепление отсутствует
3495	501479.70	4199242.58	Картометрический метод	1.00	Закрепление отсутствует
3496	501491.68	4199264.51	Картометрический метод	1.00	Закрепление отсутствует
3497	501499.05	4199278.01	Картометрический метод	1.00	Закрепление отсутствует
3498	501499.66	4199279.13	Картометрический метод	1.00	Закрепление отсутствует
3499	501500.24	4199280.18	Картометрический метод	1.00	Закрепление отсутствует
3500	501503.65	4199286.45	Картометрический метод	1.00	Закрепление отсутствует
3501	501512.40	4199302.44	Картометрический метод	1.00	Закрепление отсутствует
3502	501515.64	4199308.39	Картометрический метод	1.00	Закрепление отсутствует
3503	501517.36	4199311.55	Картометрический метод	1.00	Закрепление отсутствует
3504	501518.70	4199314.00	Картометрический метод	1.00	Закрепление отсутствует
3505	501519.03	4199314.61	Картометрический метод	1.00	Закрепление отсутствует
3506	501519.06	4199314.67	Картометрический метод	1.00	Закрепление отсутствует
3507	501527.60	4199330.36	Картометрический метод	1.00	Закрепление отсутствует
3508	501539.60	4199352.30	Картометрический метод	1.00	Закрепление отсутствует
3509	501541.15	4199355.13	Картометрический метод	1.00	Закрепление отсутствует
3510	501541.92	4199356.53	Картометрический метод	1.00	Закрепление отсутствует
3511	501542.94	4199358.39	Картометрический метод	1.00	Закрепление отсутствует
3512	501551.58	4199374.22	Картометрический метод	1.00	Закрепление отсутствует
3513	501561.32	4199392.03	Картометрический метод	1.00	Закрепление отсутствует
3514	501563.65	4199396.30	Картометрический метод	1.00	Закрепление отсутствует
3515	501584.16	4199385.36	Картометрический метод	1.00	Закрепление отсутствует
3516	501593.66	4199380.30	Картометрический метод	1.00	Закрепление отсутствует
3517	501596.76	4199373.49	Картометрический метод	1.00	Закрепление отсутствует
3518	501587.45	4199356.45	Картометрический метод	1.00	Закрепление отсутствует
3519	501610.78	4199343.71	Картометрический метод	1.00	Закрепление отсутствует

2. Сведения о характерных точках границ объекта					
Обозначение характерных точек части границы	Координаты, м		Метод определения координат характерной точки	Средняя квадратическая погрешность положения характерной точки (Mt), м	Описание обозначения точки на местности (при наличии)
	X	Y			
1	2	3	4	5	6
3520	501610.80	4199343.70	Картометрический метод	1.00	Закрепление отсутствует
3521	501615.06	4199335.08	Картометрический метод	1.00	Закрепление отсутствует
3522	501618.06	4199329.06	Картометрический метод	1.00	Закрепление отсутствует
3523	501609.82	4199313.96	Картометрический метод	1.00	Закрепление отсутствует
3524	501603.21	4199301.86	Картометрический метод	1.00	Закрепление отсутствует
3525	501597.85	4199292.00	Картометрический метод	1.00	Закрепление отсутствует
3526	501588.08	4199274.14	Картометрический метод	1.00	Закрепление отсутствует
3527	501585.86	4199270.06	Картометрический метод	1.00	Закрепление отсутствует
3528	501585.04	4199268.56	Картометрический метод	1.00	Закрепление отсутствует
3529	501584.62	4199267.80	Картометрический метод	1.00	Закрепление отсутствует
3530	501584.02	4199266.69	Картометрический метод	1.00	Закрепление отсутствует
3531	501573.90	4199248.10	Картометрический метод	1.00	Закрепление отсутствует
3532	501561.90	4199226.15	Картометрический метод	1.00	Закрепление отсутствует
3533	501560.35	4199223.32	Картометрический метод	1.00	Закрепление отсутствует
3534	501559.58	4199221.92	Картометрический метод	1.00	Закрепление отсутствует
3535	501558.56	4199220.06	Картометрический метод	1.00	Закрепление отсутствует
3536	501549.92	4199204.23	Картометрический метод	1.00	Закрепление отсутствует
3537	501541.44	4199188.71	Картометрический метод	1.00	Закрепление отсутствует
3538	501541.24	4199188.35	Картометрический метод	1.00	Закрепление отсутствует
3539	501541.17	4199188.22	Картометрический метод	1.00	Закрепление отсутствует
3540	501540.79	4199187.52	Картометрический метод	1.00	Закрепление отсутствует
3541	501537.95	4199182.30	Картометрический метод	1.00	Закрепление отсутствует
3542	501537.94	4199182.30	Картометрический метод	1.00	Закрепление отсутствует
3543	501550.23	4199175.58	Картометрический метод	1.00	Закрепление отсутствует
3544	501562.21	4199197.52	Картометрический метод	1.00	Закрепление отсутствует
3545	501574.19	4199219.48	Картометрический метод	1.00	Закрепление отсутствует

2. Сведения о характерных точках границ объекта					
Обозначение характерных точек части границы	Координаты, м		Метод определения координат характерной точки	Средняя квадратическая погрешность положения характерной точки (Mt), м	Описание обозначения точки на местности (при наличии)
	X	Y			
1	2	3	4	5	6
3546	501582.00	4199233.79	Картометрический метод	1.00	Закрепление отсутствует
3547	501586.15	4199241.40	Картометрический метод	1.00	Закрепление отсутствует
3548	501598.15	4199263.36	Картометрический метод	1.00	Закрепление отсутствует
3549	501610.13	4199285.30	Картометрический метод	1.00	Закрепление отсутствует
3550	501610.14	4199285.29	Картометрический метод	1.00	Закрепление отсутствует
3551	501610.15	4199285.30	Картометрический метод	1.00	Закрепление отсутствует
3552	501645.25	4199266.15	Картометрический метод	1.00	Закрепление отсутствует
3553	501645.24	4199266.13	Картометрический метод	1.00	Закрепление отсутствует
3554	501633.26	4199244.18	Картометрический метод	1.00	Закрепление отсутствует
3555	501640.70	4199240.13	Картометрический метод	1.00	Закрепление отсутствует
3556	501668.37	4199225.02	Картометрический метод	1.00	Закрепление отсутствует
3557	501658.95	4199207.76	Картометрический метод	1.00	Закрепление отсутствует
3558	501656.40	4199203.10	Картометрический метод	1.00	Закрепление отсутствует
3559	501654.70	4199199.99	Картометрический метод	1.00	Закрепление отсутствует
3560	501644.41	4199181.13	Картометрический метод	1.00	Закрепление отсутствует
3561	501639.02	4199171.26	Картометрический метод	1.00	Закрепление отсутствует
3562	501638.40	4199170.15	Картометрический метод	1.00	Закрепление отсутствует
3563	501636.94	4199167.43	Картометрический метод	1.00	Закрепление отсутствует
3564	501636.14	4199165.97	Картометрический метод	1.00	Закрепление отсутствует
3565	501632.45	4199159.20	Картометрический метод	1.00	Закрепление отсутствует
3566	501620.45	4199137.25	Картометрический метод	1.00	Закрепление отсутствует
3567	501632.74	4199130.55	Картометрический метод	1.00	Закрепление отсутствует
3568	501636.04	4199136.60	Картометрический метод	1.00	Закрепление отсутствует
3569	501644.70	4199152.50	Картометрический метод	1.00	Закрепление отсутствует
3570	501656.70	4199174.45	Картометрический метод	1.00	Закрепление отсутствует
3571	501662.80	4199185.60	Картометрический метод	1.00	Закрепление отсутствует

2. Сведения о характерных точках границ объекта					
Обозначение характерных точек части границы	Координаты, м		Метод определения координат характерной точки	Средняя квадратическая погрешность положения характерной точки (Mt), м	Описание обозначения точки на местности (при наличии)
	X	Y			
1	2	3	4	5	6
3572	501668.89	4199196.76	Картометрический метод	1.00	Закрепление отсутствует
3573	501699.11	4199179.75	Картометрический метод	1.00	Закрепление отсутствует
3574	501702.55	4199175.16	Картометрический метод	1.00	Закрепление отсутствует
3575	501702.54	4199175.15	Картометрический метод	1.00	Закрепление отсутствует
3576	501702.55	4199175.15	Картометрический метод	1.00	Закрепление отсутствует
3577	501691.80	4199155.26	Картометрический метод	1.00	Закрепление отсутствует
3578	501726.90	4199136.10	Картометрический метод	1.00	Закрепление отсутствует
3579	501726.90	4199136.10	Картометрический метод	1.00	Закрепление отсутствует
3580	501726.91	4199136.08	Картометрический метод	1.00	Закрепление отсутствует
3581	501721.54	4199126.25	Картометрический метод	1.00	Закрепление отсутствует
3582	501714.95	4199114.16	Картометрический метод	1.00	Закрепление отсутствует
3583	501704.84	4199095.65	Картометрический метод	1.00	Закрепление отсутствует
3584	501702.96	4199092.21	Картометрический метод	1.00	Закрепление отсутствует
3585	501702.96	4199092.20	Картометрический метод	1.00	Закрепление отсутствует
3586	501715.24	4199085.50	Картометрический метод	1.00	Закрепление отсутствует
3587	501785.46	4199047.16	Картометрический метод	1.00	Закрепление отсутствует
3588	501807.76	4199034.99	Картометрический метод	1.00	Закрепление отсутствует
3589	501714.42	4199159.36	Картометрический метод	1.00	Закрепление отсутствует
3590	501714.42	4199159.36	Картометрический метод	1.00	Закрепление отсутствует
3591	501676.82	4199209.46	Картометрический метод	1.00	Закрепление отсутствует
3592	501579.70	4199411.25	Картометрический метод	1.00	Закрепление отсутствует
3474	501539.29	4199462.58	Картометрический метод	1.00	Закрепление отсутствует
Си-23					
3593	502249.43	4199392.01	Картометрический метод	1.00	Закрепление отсутствует
3594	502237.45	4199370.08	Картометрический метод	1.00	Закрепление отсутствует
3595	502225.47	4199348.12	Картометрический метод	1.00	Закрепление отсутствует

2. Сведения о характерных точках границ объекта					
Обозначение характерных точек части границы	Координаты, м		Метод определения координат характерной точки	Средняя квадратическая погрешность положения характерной точки (Mt), м	Описание обозначения точки на местности (при наличии)
	X	Y			
1	2	3	4	5	6
3596	502213.50	4199326.18	Картометрический метод	1.00	Закрепление отсутствует
3597	502201.52	4199304.24	Картометрический метод	1.00	Закрепление отсутствует
3598	502203.11	4199303.38	Картометрический метод	1.00	Закрепление отсутствует
3599	502212.64	4199298.17	Картометрический метод	1.00	Закрепление отсутствует
3600	502236.63	4199285.07	Картометрический метод	1.00	Закрепление отсутствует
3601	502236.62	4199285.06	Картометрический метод	1.00	Закрепление отсутствует
3602	502229.78	4199272.53	Картометрический метод	1.00	Закрепление отсутствует
3603	502224.65	4199263.13	Картометрический метод	1.00	Закрепление отсутствует
3604	502212.67	4199241.18	Картометрический метод	1.00	Закрепление отсутствует
3605	502200.69	4199219.24	Картометрический метод	1.00	Закрепление отсутствует
3606	502197.44	4199213.30	Картометрический метод	1.00	Закрепление отсутствует
3607	502196.54	4199211.64	Картометрический метод	1.00	Закрепление отсутствует
3608	502188.71	4199197.30	Картометрический метод	1.00	Закрепление отсутствует
3609	502176.73	4199175.36	Картометрический метод	1.00	Закрепление отсутствует
3610	502164.74	4199153.42	Картометрический метод	1.00	Закрепление отсутствует
3611	502177.03	4199146.71	Картометрический метод	1.00	Закрепление отсутствует
3612	502247.25	4199108.39	Картометрический метод	1.00	Закрепление отсутствует
3613	502268.34	4199096.86	Картометрический метод	1.00	Закрепление отсутствует
3614	502295.45	4199082.06	Картометрический метод	1.00	Закрепление отсутствует
3615	502319.39	4199069.38	Картометрический метод	1.00	Закрепление отсутствует
3616	502284.54	4199372.84	Картометрический метод	1.00	Закрепление отсутствует
3593	502249.43	4199392.01	Картометрический метод	1.00	Закрепление отсутствует
3617	502295.20	4199123.36	Картометрический метод	1.00	Закрепление отсутствует
3618	502271.40	4199120.40	Картометрический метод	1.00	Закрепление отсутствует
3619	502274.55	4199095.55	Картометрический метод	1.00	Закрепление отсутствует
3620	502298.35	4199098.60	Картометрический метод	1.00	Закрепление отсутствует

2. Сведения о характерных точках границ объекта					
Обозначение характерных точек части границы	Координаты, м		Метод определения координат характерной точки	Средняя квадратическая погрешность положения характерной точки (Mt), м	Описание обозначения точки на местности (при наличии)
	X	Y			
1	2	3	4	5	6
3617	502295.20	4199123.36	Картометрический метод	1.00	Закрепление отсутствует
Си-24					
3621	501556.64	4199456.70	Картометрический метод	1.00	Закрепление отсутствует
3622	501588.23	4199416.59	Картометрический метод	1.00	Закрепление отсутствует
3623	501685.41	4199214.66	Картометрический метод	1.00	Закрепление отсутствует
3624	501743.51	4199137.27	Картометрический метод	1.00	Закрепление отсутствует
3625	501749.30	4199147.90	Картометрический метод	1.00	Закрепление отсутствует
3626	501749.31	4199147.90	Картометрический метод	1.00	Закрепление отсутствует
3627	501751.18	4199151.33	Картометрический метод	1.00	Закрепление отсутствует
3628	501758.83	4199165.34	Картометрический метод	1.00	Закрепление отсутствует
3629	501760.60	4199168.58	Картометрический метод	1.00	Закрепление отсутствует
3630	501763.16	4199173.26	Картометрический метод	1.00	Закрепление отсутствует
3631	501775.14	4199195.21	Картометрический метод	1.00	Закрепление отсутствует
3632	501781.56	4199206.98	Картометрический метод	1.00	Закрепление отсутствует
3633	501781.64	4199207.11	Картометрический метод	1.00	Закрепление отсутствует
3634	501787.12	4199217.16	Картометрический метод	1.00	Закрепление отсутствует
3635	501799.10	4199239.11	Картометрический метод	1.00	Закрепление отсутствует
3636	501811.08	4199261.04	Картометрический метод	1.00	Закрепление отсутствует
3637	501823.06	4199282.98	Картометрический метод	1.00	Закрепление отсутствует
3638	501835.04	4199304.92	Картометрический метод	1.00	Закрепление отсутствует
3639	501816.75	4199300.67	Картометрический метод	1.00	Закрепление отсутствует
3640	501664.02	4199384.05	Картометрический метод	1.00	Закрепление отсутствует
3641	501657.72	4199401.74	Картометрический метод	1.00	Закрепление отсутствует
3642	501587.51	4199440.06	Картометрический метод	1.00	Закрепление отсутствует
3621	501556.64	4199456.70	Картометрический метод	1.00	Закрепление отсутствует
Си-25					

2. Сведения о характерных точках границ объекта					
Обозначение характерных точек части границы	Координаты, м		Метод определения координат характерной точки	Средняя квадратическая погрешность положения характерной точки (Mt), м	Описание обозначения точки на местности (при наличии)
	X	Y			
1	2	3	4	5	6
3643	498788.96	4199277.65	Картометрический метод	1.00	Закрепление отсутствует
3644	498783.82	4199261.70	Картометрический метод	1.00	Закрепление отсутствует
3645	498783.78	4199261.57	Картометрический метод	1.00	Закрепление отсутствует
3646	498783.71	4199261.37	Картометрический метод	1.00	Закрепление отсутствует
3647	498783.72	4199261.39	Картометрический метод	1.00	Закрепление отсутствует
3648	498783.63	4199261.11	Картометрический метод	1.00	Закрепление отсутствует
3649	498783.43	4199260.49	Картометрический метод	1.00	Закрепление отсутствует
3650	498783.32	4199260.15	Картометрический метод	1.00	Закрепление отсутствует
3651	498783.18	4199259.71	Картометрический метод	1.00	Закрепление отсутствует
3652	498781.59	4199254.78	Картометрический метод	1.00	Закрепление отсутствует
3653	498767.49	4199219.36	Картометрический метод	1.00	Закрепление отсутствует
3654	498760.06	4199203.67	Картометрический метод	1.00	Закрепление отсутствует
3655	498747.82	4199177.84	Картометрический метод	1.00	Закрепление отсутствует
3656	498750.90	4199176.22	Картометрический метод	1.00	Закрепление отсутствует
3657	498767.66	4199167.40	Картометрический метод	1.00	Закрепление отсутствует
3658	498764.46	4199157.79	Картометрический метод	1.00	Закрепление отсутствует
3659	498771.23	4199154.18	Картометрический метод	1.00	Закрепление отсутствует
3660	498822.89	4199266.54	Картометрический метод	1.00	Закрепление отсутствует
3661	498805.92	4199272.10	Картометрический метод	1.00	Закрепление отсутствует
3643	498788.96	4199277.65	Картометрический метод	1.00	Закрепление отсутствует
Си-26					
3662	502202.04	4199417.89	Картометрический метод	1.00	Закрепление отсутствует
3663	502190.06	4199395.94	Картометрический метод	1.00	Закрепление отсутствует
3664	502185.88	4199388.29	Картометрический метод	1.00	Закрепление отсутствует
3665	502184.69	4199386.10	Картометрический метод	1.00	Закрепление отсутствует
3666	502178.08	4199374.00	Картометрический метод	1.00	Закрепление отсутствует

2. Сведения о характерных точках границ объекта					
Обозначение характерных точек части границы	Координаты, м		Метод определения координат характерной точки	Средняя квадратическая погрешность положения характерной точки (Mt), м	Описание обозначения точки на местности (при наличии)
	X	Y			
1	2	3	4	5	6
3667	502166.10	4199352.06	Картометрический метод	1.00	Закрепление отсутствует
3668	502154.12	4199330.11	Картометрический метод	1.00	Закрепление отсутствует
3669	502142.14	4199308.17	Картометрический метод	1.00	Закрепление отсутствует
3670	502136.15	4199297.20	Картометрический метод	1.00	Закрепление отсутствует
3671	502130.16	4199286.23	Картометрический метод	1.00	Закрепление отсутствует
3672	502118.18	4199264.28	Картометрический метод	1.00	Закрепление отсутствует
3673	502106.20	4199242.34	Картометрический метод	1.00	Закрепление отсутствует
3674	502094.22	4199220.40	Картометрический метод	1.00	Закрепление отсутствует
3675	502082.23	4199198.46	Картометрический метод	1.00	Закрепление отсутствует
3676	502094.51	4199191.77	Картометрический метод	1.00	Закрепление отсутствует
3677	502094.52	4199191.76	Картометрический метод	1.00	Закрепление отсутствует
3678	502106.51	4199213.69	Картометрический метод	1.00	Закрепление отсутствует
3679	502118.49	4199235.63	Картометрический метод	1.00	Закрепление отсутствует
3680	502130.47	4199257.58	Картометрический метод	1.00	Закрепление отсутствует
3681	502142.45	4199279.52	Картометрический метод	1.00	Закрепление отсутствует
3682	502154.43	4199301.46	Картометрический метод	1.00	Закрепление отсутствует
3683	502161.80	4199314.96	Картометрический метод	1.00	Закрепление отсутствует
3684	502162.42	4199316.08	Картометрический метод	1.00	Закрепление отсутствует
3685	502166.41	4199323.40	Картометрический метод	1.00	Закрепление отсутствует
3686	502178.39	4199345.35	Картометрический метод	1.00	Закрепление отсутствует
3687	502190.37	4199367.29	Картометрический метод	1.00	Закрепление отсутствует
3688	502202.34	4199389.24	Картометрический метод	1.00	Закрепление отсутствует
3689	502214.32	4199411.18	Картометрический метод	1.00	Закрепление отсутствует
3662	502202.04	4199417.89	Картометрический метод	1.00	Закрепление отсутствует
Си-27					
3690	502119.54	4199462.93	Картометрический метод	1.00	Закрепление отсутствует

2. Сведения о характерных точках границ объекта					
Обозначение характерных точек части границы	Координаты, м		Метод определения координат характерной точки	Средняя квадратическая погрешность положения характерной точки (Mt), м	Описание обозначения точки на местности (при наличии)
	X	Y			
1	2	3	4	5	6
3691	502113.04	4199451.05	Картометрический метод	1.00	Закрепление отсутствует
3692	502107.55	4199440.98	Картометрический метод	1.00	Закрепление отсутствует
3693	502095.57	4199419.04	Картометрический метод	1.00	Закрепление отсутствует
3694	502086.90	4199403.15	Картометрический метод	1.00	Закрепление отсутствует
3695	502083.60	4199397.10	Картометрический метод	1.00	Закрепление отсутствует
3696	502077.60	4199386.13	Картометрический метод	1.00	Закрепление отсутствует
3697	502071.61	4199375.15	Картометрический метод	1.00	Закрепление отсутствует
3698	502067.62	4199367.83	Картометрический метод	1.00	Закрепление отсутствует
3699	502059.65	4199353.20	Картометрический метод	1.00	Закрепление отсутствует
3700	502047.65	4199331.25	Картометрический метод	1.00	Закрепление отсутствует
3701	502035.70	4199309.36	Картометрический метод	1.00	Закрепление отсутствует
3702	502031.23	4199301.18	Картометрический метод	1.00	Закрепление отсутствует
3703	502023.70	4199287.38	Картометрический метод	1.00	Закрепление отсутствует
3704	502011.72	4199265.44	Картометрический метод	1.00	Закрепление отсутствует
3705	502005.72	4199254.48	Картометрический метод	1.00	Закрепление отсутствует
3706	501999.75	4199243.50	Картометрический метод	1.00	Закрепление отсутствует
3707	502012.02	4199236.79	Картометрический метод	1.00	Закрепление отсутствует
3708	502024.00	4199258.73	Картометрический метод	1.00	Закрепление отсутствует
3709	502028.68	4199267.30	Картометрический метод	1.00	Закрепление отсутствует
3710	502028.67	4199267.28	Картометрический метод	1.00	Закрепление отсутствует
3711	502028.70	4199267.32	Картометрический метод	1.00	Закрепление отсутствует
3712	502035.98	4199280.68	Картометрический метод	1.00	Закрепление отсутствует
3713	502047.96	4199302.62	Картометрический метод	1.00	Закрепление отсутствует
3714	502059.94	4199324.56	Картометрический метод	1.00	Закрепление отсутствует
3715	502064.12	4199332.21	Картометрический метод	1.00	Закрепление отсутствует
3716	502065.31	4199334.40	Картометрический метод	1.00	Закрепление отсутствует

2. Сведения о характерных точках границ объекта					
Обозначение характерных точек части границы	Координаты, м		Метод определения координат характерной точки	Средняя квадратическая погрешность положения характерной точки (Mt), м	Описание обозначения точки на местности (при наличии)
	X	Y			
1	2	3	4	5	6
3717	502071.92	4199346.50	Картометрический метод	1.00	Закрепление отсутствует
3718	502083.90	4199368.45	Картометрический метод	1.00	Закрепление отсутствует
3719	502095.88	4199390.38	Картометрический метод	1.00	Закрепление отсутствует
3720	502107.86	4199412.33	Картометрический метод	1.00	Закрепление отсутствует
3721	502119.84	4199434.28	Картометрический метод	1.00	Закрепление отсутствует
3722	502131.80	4199456.20	Картометрический метод	1.00	Закрепление отсутствует
3723	502131.82	4199456.22	Картометрический метод	1.00	Закрепление отсутствует
3724	502131.82	4199456.23	Картометрический метод	1.00	Закрепление отсутствует
3690	502119.54	4199462.93	Картометрический метод	1.00	Закрепление отсутствует
Си-28					
3725	501429.04	4199963.38	Картометрический метод	1.00	Закрепление отсутствует
3726	501386.54	4199885.87	Картометрический метод	1.00	Закрепление отсутствует
3727	501497.18	4199825.45	Картометрический метод	1.00	Закрепление отсутствует
3728	501523.48	4199811.11	Картометрический метод	1.00	Закрепление отсутствует
3729	501545.43	4199799.12	Картометрический метод	1.00	Закрепление отсутствует
3730	501567.37	4199787.14	Картометрический метод	1.00	Закрепление отсутствует
3731	501567.45	4199787.28	Картометрический метод	1.00	Закрепление отсутствует
3732	501586.54	4199822.26	Картометрический метод	1.00	Закрепление отсутствует
3733	501608.48	4199810.27	Картометрический метод	1.00	Закрепление отсутствует
3734	501627.65	4199845.38	Картометрический метод	1.00	Закрепление отсутствует
3735	501649.59	4199833.40	Картометрический метод	1.00	Закрепление отсутствует
3736	501669.46	4199822.56	Картометрический метод	1.00	Закрепление отсутствует
3737	501671.53	4199821.42	Картометрический метод	1.00	Закрепление отсутствует
3738	501652.37	4199786.31	Картометрический метод	1.00	Закрепление отсутствует
3739	501633.20	4199751.21	Картометрический метод	1.00	Закрепление отсутствует
3740	501633.20	4199751.21	Картометрический метод	1.00	Закрепление отсутствует

2. Сведения о характерных точках границ объекта					
Обозначение характерных точек части границы	Координаты, м		Метод определения координат характерной точки	Средняя квадратическая погрешность положения характерной точки (Mt), м	Описание обозначения точки на местности (при наличии)
	X	Y			
1	2	3	4	5	6
3741	501645.49	4199744.50	Картометрический метод	1.00	Закрепление отсутствует
3742	501664.65	4199779.60	Картометрический метод	1.00	Закрепление отсутствует
3743	501683.82	4199814.71	Картометрический метод	1.00	Закрепление отсутствует
3744	501705.76	4199802.73	Картометрический метод	1.00	Закрепление отсутствует
3745	501722.49	4199793.60	Картометрический метод	1.00	Закрепление отсутствует
3746	501724.02	4199792.76	Картометрический метод	1.00	Закрепление отсутствует
3747	501727.71	4199790.75	Картометрический метод	1.00	Закрепление отсутствует
3748	501749.65	4199778.77	Картометрический метод	1.00	Закрепление отсутствует
3749	501761.82	4199772.13	Картометрический метод	1.00	Закрепление отсутствует
3750	501762.28	4199771.87	Картометрический метод	1.00	Закрепление отсутствует
3751	501771.59	4199766.79	Картометрический метод	1.00	Закрепление отсутствует
3752	501793.54	4199754.82	Картометрический метод	1.00	Закрепление отсутствует
3753	501793.54	4199754.81	Картометрический метод	1.00	Закрепление отсутствует
3754	501788.30	4199745.23	Картометрический метод	1.00	Закрепление отсутствует
3755	501774.37	4199719.72	Картометрический метод	1.00	Закрепление отсутствует
3756	501755.20	4199684.61	Картометрический метод	1.00	Закрепление отсутствует
3757	501755.20	4199684.61	Картометрический метод	1.00	Закрепление отсутствует
3758	501777.15	4199672.63	Картометрический метод	1.00	Закрепление отсутствует
3759	501799.09	4199660.65	Картометрический метод	1.00	Закрепление отсутствует
3760	501811.38	4199653.94	Картометрический метод	1.00	Закрепление отсутствует
3761	501823.02	4199675.29	Картометрический метод	1.00	Закрепление отсутствует
3762	501824.98	4199678.85	Картометрический метод	1.00	Закрепление отсутствует
3763	501824.98	4199678.86	Картометрический метод	1.00	Закрепление отсутствует
3764	501830.54	4199689.05	Картометрический метод	1.00	Закрепление отсутствует
3765	501844.50	4199714.63	Картометрический метод	1.00	Закрепление отсутствует
3766	501849.70	4199724.15	Картометрический метод	1.00	Закрепление отсутствует

2. Сведения о характерных точках границ объекта					
Обозначение характерных точек части границы	Координаты, м		Метод определения координат характерной точки	Средняя квадратическая погрешность положения характерной точки (Mt), м	Описание обозначения точки на местности (при наличии)
	X	Y			
1	2	3	4	5	6
3767	501849.70	4199724.15	Картометрический метод	1.00	Закрепление отсутствует
3768	501849.71	4199724.16	Картометрический метод	1.00	Закрепление отсутствует
3769	501871.65	4199712.17	Картометрический метод	1.00	Закрепление отсутствует
3770	501915.54	4199688.21	Картометрический метод	1.00	Закрепление отсутствует
3771	501918.86	4199686.40	Картометрический метод	1.00	Закрепление отсутствует
3772	501937.50	4199676.25	Картометрический метод	1.00	Закрепление отсутствует
3773	501959.45	4199664.25	Картометрический метод	1.00	Закрепление отсутствует
3774	501964.78	4199661.32	Картометрический метод	1.00	Закрепление отсутствует
3775	501981.37	4199652.27	Картометрический метод	1.00	Закрепление отсутствует
3776	501999.98	4199642.11	Картометрический метод	1.00	Закрепление отсутствует
3777	502003.30	4199640.30	Картометрический метод	1.00	Закрепление отсутствует
3778	502003.30	4199640.30	Картометрический метод	1.00	Закрепление отсутствует
3779	502003.31	4199640.29	Картометрический метод	1.00	Закрепление отсутствует
3780	501984.15	4199605.18	Картометрический метод	1.00	Закрепление отсутствует
3781	501975.00	4199588.43	Картометрический метод	1.00	Закрепление отсутствует
3782	501965.00	4199570.10	Картометрический метод	1.00	Закрепление отсутствует
3783	501964.99	4199570.11	Картометрический метод	1.00	Закрепление отсутствует
3784	501964.98	4199570.08	Картометрический метод	1.00	Закрепление отсутствует
3785	501977.27	4199563.38	Картометрический метод	1.00	Закрепление отсутствует
3786	501977.28	4199563.39	Картометрический метод	1.00	Закрепление отсутствует
3787	501977.25	4199563.40	Картометрический метод	1.00	Закрепление отсутствует
3788	501992.88	4199591.97	Картометрический метод	1.00	Закрепление отсутствует
3789	501996.43	4199598.48	Картометрический метод	1.00	Закрепление отсутствует
3790	502006.84	4199617.53	Картометрический метод	1.00	Закрепление отсутствует
3791	502015.60	4199633.60	Картометрический метод	1.00	Закрепление отсутствует
3792	502029.99	4199625.73	Картометрический метод	1.00	Закрепление отсутствует

2. Сведения о характерных точках границ объекта					
Обозначение характерных точек части границы	Координаты, м		Метод определения координат характерной точки	Средняя квадратическая погрешность положения характерной точки (Mt), м	Описание обозначения точки на местности (при наличии)
	X	Y			
1	2	3	4	5	6
3793	502037.54	4199621.62	Картометрический метод	1.00	Закрепление отсутствует
3794	502041.40	4199619.51	Картометрический метод	1.00	Закрепление отсутствует
3795	502059.50	4199609.66	Картометрический метод	1.00	Закрепление отсутствует
3796	502081.45	4199597.65	Картометрический метод	1.00	Закрепление отсутствует
3797	502088.62	4199593.72	Картометрический метод	1.00	Закрепление отсутствует
3798	502103.37	4199585.67	Картометрический метод	1.00	Закрепление отсутствует
3799	502125.32	4199573.70	Картометрический метод	1.00	Закрепление отсутствует
3800	502147.26	4199561.72	Картометрический метод	1.00	Закрепление отсутствует
3801	502162.88	4199553.19	Картометрический метод	1.00	Закрепление отсутствует
3802	502169.20	4199549.75	Картометрический метод	1.00	Закрепление отсутствует
3803	502169.20	4199549.74	Картометрический метод	1.00	Закрепление отсутствует
3804	502169.20	4199549.74	Картометрический метод	1.00	Закрепление отсутствует
3805	502150.04	4199514.63	Картометрический метод	1.00	Закрепление отсутствует
3806	502130.86	4199479.53	Картометрический метод	1.00	Закрепление отсутствует
3807	502143.15	4199472.80	Картометрический метод	1.00	Закрепление отсутствует
3808	502162.30	4199507.90	Картометрический метод	1.00	Закрепление отсутствует
3809	502177.40	4199535.55	Картометрический метод	1.00	Закрепление отсутствует
3810	502181.49	4199543.04	Картометрический метод	1.00	Закрепление отсутствует
3811	502181.50	4199543.04	Картометрический метод	1.00	Закрепление отсутствует
3812	502181.50	4199543.05	Картометрический метод	1.00	Закрепление отсутствует
3813	502203.45	4199531.05	Картометрический метод	1.00	Закрепление отсутствует
3814	502213.87	4199525.35	Картометрический метод	1.00	Закрепление отсутствует
3815	502225.38	4199519.07	Картометрический метод	1.00	Закрепление отсутствует
3816	502246.30	4199507.64	Картометрический метод	1.00	Закрепление отсутствует
3817	502247.30	4199507.10	Картометрический метод	1.00	Закрепление отсутствует
3818	502247.32	4199507.09	Картометрический метод	1.00	Закрепление отсутствует

2. Сведения о характерных точках границ объекта					
Обозначение характерных точек части границы	Координаты, м		Метод определения координат характерной точки	Средняя квадратическая погрешность положения характерной точки (Mt), м	Описание обозначения точки на местности (при наличии)
	X	Y			
1	2	3	4	5	6
3819	502228.15	4199471.99	Картометрический метод	1.00	Закрепление отсутствует
3820	502208.99	4199436.88	Картометрический метод	1.00	Закрепление отсутствует
3821	502270.79	4199403.14	Картометрический метод	1.00	Закрепление отсутствует
3822	502300.84	4199385.86	Картометрический метод	1.00	Закрепление отсутствует
3823	502300.85	4199385.85	Картометрический метод	1.00	Закрепление отсутствует
3824	502317.24	4199260.72	Картометрический метод	1.00	Закрепление отсутствует
3825	502318.38	4199261.82	Картометрический метод	1.00	Закрепление отсутствует
3826	502311.15	4199319.80	Картометрический метод	1.00	Закрепление отсутствует
3827	502306.40	4199356.55	Картометрический метод	1.00	Закрепление отсутствует
3828	502304.00	4199398.00	Картометрический метод	1.00	Закрепление отсутствует
3829	502300.50	4199401.85	Картометрический метод	1.00	Закрепление отсутствует
3830	502286.14	4199507.75	Картометрический метод	1.00	Закрепление отсутствует
3831	502257.36	4199524.13	Картометрический метод	1.00	Закрепление отсутствует
3832	502255.74	4199521.40	Картометрический метод	1.00	Закрепление отсутствует
3833	501867.76	4199743.69	Картометрический метод	1.00	Закрепление отсутствует
3834	501834.00	4199759.10	Картометрический метод	1.00	Закрепление отсутствует
3835	501835.20	4199762.34	Картометрический метод	1.00	Закрепление отсутствует
3836	501810.33	4199776.59	Картометрический метод	1.00	Закрепление отсутствует
3837	501802.91	4199780.83	Картометрический метод	1.00	Закрепление отсутствует
3838	501771.74	4199798.69	Картометрический метод	1.00	Закрепление отсутствует
3839	501633.86	4199879.40	Картометрический метод	1.00	Закрепление отсутствует
3840	501633.83	4199879.41	Картометрический метод	1.00	Закрепление отсутствует
3841	501629.42	4199875.00	Картометрический метод	1.00	Закрепление отсутствует
3842	501619.19	4199871.83	Картометрический метод	1.00	Закрепление отсутствует
3843	501607.71	4199872.33	Картометрический метод	1.00	Закрепление отсутствует
3725	501429.04	4199963.38	Картометрический метод	1.00	Закрепление отсутствует

2. Сведения о характерных точках границ объекта					
Обозначение характерных точек части границы	Координаты, м		Метод определения координат характерной точки	Средняя квадратическая погрешность положения характерной точки (Mt), м	Описание обозначения точки на местности (при наличии)
	X	Y			
1	2	3	4	5	6
Си-29					
3844	501492.72	4199491.80	Картометрический метод	1.00	Закрепление отсутствует
3845	501480.74	4199469.86	Картометрический метод	1.00	Закрепление отсутствует
3846	501468.76	4199447.92	Картометрический метод	1.00	Закрепление отсутствует
3847	501456.79	4199425.97	Картометрический метод	1.00	Закрепление отсутствует
3848	501450.80	4199415.00	Картометрический метод	1.00	Закрепление отсутствует
3849	501449.32	4199412.29	Картометрический метод	1.00	Закрепление отсутствует
3850	501446.24	4199406.66	Картометрический метод	1.00	Закрепление отсутствует
3851	501444.81	4199404.04	Картометрический метод	1.00	Закрепление отсутствует
3852	501432.83	4199382.09	Картометрический метод	1.00	Закрепление отсутствует
3853	501420.85	4199360.14	Картометрический метод	1.00	Закрепление отсутствует
3854	501408.87	4199338.20	Картометрический метод	1.00	Закрепление отсутствует
3855	501401.50	4199324.70	Картометрический метод	1.00	Закрепление отсутствует
3856	501400.88	4199323.57	Картометрический метод	1.00	Закрепление отсутствует
3857	501396.89	4199316.26	Картометрический метод	1.00	Закрепление отсутствует
3858	501384.91	4199294.32	Картометрический метод	1.00	Закрепление отсутствует
3859	501372.93	4199272.38	Картометрический метод	1.00	Закрепление отсутствует
3860	501372.96	4199272.37	Картометрический метод	1.00	Закрепление отсутствует
3861	501385.20	4199265.67	Картометрический метод	1.00	Закрепление отсутствует
3862	501385.22	4199265.66	Картометрический метод	1.00	Закрепление отсутствует
3863	501397.20	4199287.61	Картометрический метод	1.00	Закрепление отсутствует
3864	501399.53	4199291.88	Картометрический метод	1.00	Закрепление отсутствует
3865	501409.18	4199309.55	Картометрический метод	1.00	Закрепление отсутствует
3866	501421.16	4199331.49	Картометрический метод	1.00	Закрепление отсутствует
3867	501430.92	4199349.36	Картометрический метод	1.00	Закрепление отсутствует
3868	501431.77	4199350.92	Картометрический метод	1.00	Закрепление отсутствует

2. Сведения о характерных точках границ объекта					
Обозначение характерных точек части границы	Координаты, м		Метод определения координат характерной точки	Средняя квадратическая погрешность положения характерной точки (Mt), м	Описание обозначения точки на местности (при наличии)
	X	Y			
1	2	3	4	5	6
3869	501433.14	4199353.44	Картометрический метод	1.00	Закрепление отсутствует
3870	501433.96	4199354.93	Картометрический метод	1.00	Закрепление отсутствует
3871	501434.38	4199355.70	Картометрический метод	1.00	Закрепление отсутствует
3872	501445.12	4199375.38	Картометрический метод	1.00	Закрепление отсутствует
3873	501452.19	4199388.34	Картометрический метод	1.00	Закрепление отсутствует
3874	501452.64	4199389.17	Картометрический метод	1.00	Закрепление отсутствует
3875	501453.88	4199391.43	Картометрический метод	1.00	Закрепление отсутствует
3876	501455.93	4199395.19	Картометрический метод	1.00	Закрепление отсутствует
3877	501457.09	4199397.32	Картометрический метод	1.00	Закрепление отсутствует
3878	501464.40	4199410.70	Картометрический метод	1.00	Закрепление отсутствует
3879	501464.53	4199410.95	Картометрический метод	1.00	Закрепление отсутствует
3880	501469.07	4199419.26	Картометрический метод	1.00	Закрепление отсутствует
3881	501481.05	4199441.22	Картометрический метод	1.00	Закрепление отсутствует
3882	501493.03	4199463.14	Картометрический метод	1.00	Закрепление отсутствует
3883	501505.01	4199485.09	Картометрический метод	1.00	Закрепление отсутствует
3844	501492.72	4199491.80	Картометрический метод	1.00	Закрепление отсутствует
Си-30					
3884	498821.62	4199277.51	Картометрический метод	1.00	Закрепление отсутствует
3885	498827.90	4199297.17	Картометрический метод	1.00	Закрепление отсутствует
3886	498833.71	4199316.52	Картометрический метод	1.00	Закрепление отсутствует
3887	498860.10	4199408.69	Картометрический метод	1.00	Закрепление отсутствует
3888	498877.80	4199485.39	Картометрический метод	1.00	Закрепление отсутствует
3889	498900.80	4199564.89	Картометрический метод	1.00	Закрепление отсутствует
3890	498928.30	4199670.43	Картометрический метод	1.00	Закрепление отсутствует
3891	498935.21	4199694.96	Картометрический метод	1.00	Закрепление отсутствует
3892	498950.50	4199740.71	Картометрический метод	1.00	Закрепление отсутствует

2. Сведения о характерных точках границ объекта					
Обозначение характерных точек части границы	Координаты, м		Метод определения координат характерной точки	Средняя квадратическая погрешность положения характерной точки (Mt), м	Описание обозначения точки на местности (при наличии)
	X	Y			
1	2	3	4	5	6
3893	498958.30	4199739.31	Картометрический метод	1.00	Закрепление отсутствует
3894	498964.24	4199773.56	Картометрический метод	1.00	Закрепление отсутствует
3895	498964.48	4199774.91	Картометрический метод	1.00	Закрепление отсутствует
3896	498964.50	4199774.91	Картометрический метод	1.00	Закрепление отсутствует
3897	498988.76	4199914.88	Картометрический метод	1.00	Закрепление отсутствует
3898	498986.47	4199901.66	Картометрический метод	1.00	Закрепление отсутствует
3899	499010.09	4200037.87	Картометрический метод	1.00	Закрепление отсутствует
3900	499023.27	4200083.58	Картометрический метод	1.00	Закрепление отсутствует
3901	499038.80	4200137.50	Картометрический метод	1.00	Закрепление отсутствует
3902	499098.15	4200301.70	Картометрический метод	1.00	Закрепление отсутствует
3903	499105.05	4200320.75	Картометрический метод	1.00	Закрепление отсутствует
3904	499109.85	4200348.45	Картометрический метод	1.00	Закрепление отсутствует
3905	499090.80	4200379.88	Картометрический метод	1.00	Закрепление отсутствует
3906	499088.24	4200384.10	Картометрический метод	1.00	Закрепление отсутствует
3907	499080.69	4200396.57	Картометрический метод	1.00	Закрепление отсутствует
3908	499070.40	4200423.48	Картометрический метод	1.00	Закрепление отсутствует
3909	499060.10	4200450.40	Картометрический метод	1.00	Закрепление отсутствует
3910	499055.12	4200475.33	Картометрический метод	1.00	Закрепление отсутствует
3911	499054.44	4200478.74	Картометрический метод	1.00	Закрепление отсутствует
3912	499053.88	4200481.53	Картометрический метод	1.00	Закрепление отсутствует
3913	499053.22	4200484.83	Картометрический метод	1.00	Закрепление отсутствует
3914	499052.54	4200488.24	Картометрический метод	1.00	Закрепление отсутствует
3915	499040.19	4200549.98	Картометрический метод	1.00	Закрепление отсутствует
3916	499030.02	4200644.79	Картометрический метод	1.00	Закрепление отсутствует
3917	499030.44	4200657.98	Картометрический метод	1.00	Закрепление отсутствует
3918	499033.79	4200760.53	Картометрический метод	1.00	Закрепление отсутствует

2. Сведения о характерных точках границ объекта					
Обозначение характерных точек части границы	Координаты, м		Метод определения координат характерной точки	Средняя квадратическая погрешность положения характерной точки (Mt), м	Описание обозначения точки на местности (при наличии)
	X	Y			
1	2	3	4	5	6
3919	499035.49	4200867.78	Картометрический метод	1.00	Закрепление отсутствует
3920	499045.06	4200900.10	Картометрический метод	1.00	Закрепление отсутствует
3921	499045.25	4200900.75	Картометрический метод	1.00	Закрепление отсутствует
3922	499051.42	4200921.62	Картометрический метод	1.00	Закрепление отсутствует
3923	499066.80	4200973.60	Картометрический метод	1.00	Закрепление отсутствует
3924	499066.81	4200973.61	Картометрический метод	1.00	Закрепление отсутствует
3925	499066.81	4200973.62	Картометрический метод	1.00	Закрепление отсутствует
3926	499072.08	4200984.35	Картометрический метод	1.00	Закрепление отсутствует
3927	499112.39	4201066.33	Картометрический метод	1.00	Закрепление отсутствует
3928	499078.20	4201070.91	Картометрический метод	1.00	Закрепление отсутствует
3929	499078.20	4201070.90	Картометрический метод	1.00	Закрепление отсутствует
3930	499066.96	4201074.64	Картометрический метод	1.00	Закрепление отсутствует
3931	499054.06	4201078.93	Картометрический метод	1.00	Закрепление отсутствует
3932	499030.61	4201086.72	Картометрический метод	1.00	Закрепление отсутствует
3933	499017.77	4201090.97	Картометрический метод	1.00	Закрепление отсутствует
3934	499007.96	4201094.22	Картометрический метод	1.00	Закрепление отсутствует
3935	498995.91	4201098.23	Картометрический метод	1.00	Закрепление отсутствует
3936	498974.05	4201105.50	Картометрический метод	1.00	Закрепление отсутствует
3937	498966.80	4201107.90	Картометрический метод	1.00	Закрепление отсутствует
3938	498952.20	4201112.75	Картометрический метод	1.00	Закрепление отсутствует
3939	498946.66	4201114.59	Картометрический метод	1.00	Закрепление отсутствует
3940	498930.34	4201120.01	Картометрический метод	1.00	Закрепление отсутствует
3941	498921.15	4201123.07	Картометрический метод	1.00	Закрепление отсутствует
3942	498882.51	4201135.89	Картометрический метод	1.00	Закрепление отсутствует
3943	498864.77	4201141.78	Картометрический метод	1.00	Закрепление отсутствует
3944	498864.77	4201141.79	Картометрический метод	1.00	Закрепление отсутствует

2. Сведения о характерных точках границ объекта					
Обозначение характерных точек части границы	Координаты, м		Метод определения координат характерной точки	Средняя квадратическая погрешность положения характерной точки (Mt), м	Описание обозначения точки на местности (при наличии)
	X	Y			
1	2	3	4	5	6
3945	498823.89	4201155.36	Картометрический метод	1.00	Закрепление отсутствует
3946	498892.08	4201236.71	Картометрический метод	1.00	Закрепление отсутствует
3947	498892.07	4201236.71	Картометрический метод	1.00	Закрепление отсутствует
3948	498915.87	4201265.09	Картометрический метод	1.00	Закрепление отсутствует
3949	498922.68	4201273.21	Картометрический метод	1.00	Закрепление отсутствует
3950	498930.70	4201269.63	Картометрический метод	1.00	Закрепление отсутствует
3951	498943.08	4201264.11	Картометрический метод	1.00	Закрепление отсутствует
3952	498943.10	4201264.10	Картометрический метод	1.00	Закрепление отсутствует
3953	498947.42	4201262.17	Картометрический метод	1.00	Закрепление отсутствует
3954	498952.53	4201259.89	Картометрический метод	1.00	Закрепление отсутствует
3955	498961.01	4201256.10	Картометрический метод	1.00	Закрепление отсутствует
3956	498979.50	4201247.85	Картометрический метод	1.00	Закрепление отсутствует
3957	498967.45	4201211.60	Картометрический метод	1.00	Закрепление отсутствует
3958	498968.04	4201211.40	Картометрический метод	1.00	Закрепление отсутствует
3959	498983.07	4201206.40	Картометрический метод	1.00	Закрепление отсутствует
3960	498987.23	4201205.02	Картометрический метод	1.00	Закрепление отсутствует
3961	499004.98	4201199.10	Картометрический метод	1.00	Закрепление отсутствует
3962	499006.76	4201198.28	Картометрический метод	1.00	Закрепление отсутствует
3963	499007.74	4201197.96	Картометрический метод	1.00	Закрепление отсутствует
3964	499017.44	4201227.06	Картометрический метод	1.00	Закрепление отсутствует
3965	499018.55	4201230.45	Картометрический метод	1.00	Закрепление отсутствует
3966	499040.40	4201220.70	Картометрический метод	1.00	Закрепление отсутствует
3967	499053.45	4201214.85	Картометрический метод	1.00	Закрепление отсутствует
3968	499057.12	4201213.20	Картометрический метод	1.00	Закрепление отсутствует
3969	499078.58	4201203.62	Картометрический метод	1.00	Закрепление отсутствует
3970	499100.05	4201194.04	Картометрический метод	1.00	Закрепление отсутствует

2. Сведения о характерных точках границ объекта					
Обозначение характерных точек части границы	Координаты, м		Метод определения координат характерной точки	Средняя квадратическая погрешность положения характерной точки (Mt), м	Описание обозначения точки на местности (при наличии)
	X	Y			
1	2	3	4	5	6
3971	499114.11	4201187.77	Картометрический метод	1.00	Закрепление отсутствует
3972	499136.28	4201177.88	Картометрический метод	1.00	Закрепление отсутствует
3973	499148.98	4201175.35	Картометрический метод	1.00	Закрепление отсутствует
3974	499131.67	4201186.76	Картометрический метод	1.00	Закрепление отсутствует
3975	499104.98	4201204.35	Картометрический метод	1.00	Закрепление отсутствует
3976	499110.53	4201216.20	Картометрический метод	1.00	Закрепление отсутствует
3977	499110.54	4201216.20	Картометрический метод	1.00	Закрепление отсутствует
3978	499110.55	4201216.20	Картометрический метод	1.00	Закрепление отсутствует
3979	499163.60	4201199.55	Картометрический метод	1.00	Закрепление отсутствует
3980	499165.70	4201202.90	Картометрический метод	1.00	Закрепление отсутствует
3981	499090.10	4201235.50	Картометрический метод	1.00	Закрепление отсутствует
3982	499098.20	4201266.40	Картометрический метод	1.00	Закрепление отсутствует
3983	499056.75	4201279.50	Картометрический метод	1.00	Закрепление отсутствует
3984	499048.20	4201253.55	Картометрический метод	1.00	Закрепление отсутствует
3985	499009.80	4201270.11	Картометрический метод	1.00	Закрепление отсутствует
3986	498982.15	4201282.00	Картометрический метод	1.00	Закрепление отсутствует
3987	498988.25	4201301.46	Картометрический метод	1.00	Закрепление отсутствует
3988	498949.58	4201313.84	Картометрический метод	1.00	Закрепление отсутствует
3989	498949.57	4201313.83	Картометрический метод	1.00	Закрепление отсутствует
3990	498938.71	4201300.73	Картометрический метод	1.00	Закрепление отсутствует
3991	498937.59	4201289.53	Картометрический метод	1.00	Закрепление отсутствует
3992	498902.33	4201314.89	Картометрический метод	1.00	Закрепление отсутствует
3993	498839.69	4201253.16	Картометрический метод	1.00	Закрепление отсутствует
3994	498742.49	4201131.30	Картометрический метод	1.00	Закрепление отсутствует
3995	498379.65	4201359.67	Картометрический метод	1.00	Закрепление отсутствует
3996	498374.59	4201292.67	Картометрический метод	1.00	Закрепление отсутствует

2. Сведения о характерных точках границ объекта					
Обозначение характерных точек части границы	Координаты, м		Метод определения координат характерной точки	Средняя квадратическая погрешность положения характерной точки (Mt), м	Описание обозначения точки на местности (при наличии)
	X	Y			
1	2	3	4	5	6
3997	498488.60	4201225.07	Картометрический метод	1.00	Закрепление отсутствует
3998	498688.55	4201092.70	Картометрический метод	1.00	Закрепление отсутствует
3999	498728.33	4201046.27	Картометрический метод	1.00	Закрепление отсутствует
4000	498774.99	4201121.46	Картометрический метод	1.00	Закрепление отсутствует
4001	498785.18	4201115.13	Картометрический метод	1.00	Закрепление отсутствует
4002	498736.73	4201037.40	Картометрический метод	1.00	Закрепление отсутствует
4003	498739.36	4201036.36	Картометрический метод	1.00	Закрепление отсутствует
4004	498745.96	4201033.72	Картометрический метод	1.00	Закрепление отсутствует
4005	498851.10	4200991.86	Картометрический метод	1.00	Закрепление отсутствует
4006	498997.56	4200937.03	Картометрический метод	1.00	Закрепление отсутствует
4007	498958.79	4200880.13	Картометрический метод	1.00	Закрепление отсутствует
4008	498978.14	4200760.12	Картометрический метод	1.00	Закрепление отсутствует
4009	498980.00	4200643.08	Картометрический метод	1.00	Закрепление отсутствует
4010	499029.11	4200646.28	Картометрический метод	1.00	Закрепление отсутствует
4011	499029.98	4200634.35	Картометрический метод	1.00	Закрепление отсутствует
4012	498981.21	4200631.14	Картометрический метод	1.00	Закрепление отсутствует
4013	498984.79	4200597.71	Картометрический метод	1.00	Закрепление отсутствует
4014	498991.90	4200615.10	Картометрический метод	1.00	Закрепление отсутствует
4015	499035.60	4200374.50	Картометрический метод	1.00	Закрепление отсутствует
4016	499057.40	4200338.52	Картометрический метод	1.00	Закрепление отсутствует
4017	499053.79	4200327.08	Картометрический метод	1.00	Закрепление отсутствует
4018	499046.05	4200328.12	Картометрический метод	1.00	Закрепление отсутствует
4019	499038.31	4200329.15	Картометрический метод	1.00	Закрепление отсутствует
4020	498991.24	4200152.96	Картометрический метод	1.00	Закрепление отсутствует
4021	498961.29	4200049.16	Картометрический метод	1.00	Закрепление отсутствует
4022	498958.45	4200032.80	Картометрический метод	1.00	Закрепление отсутствует

2. Сведения о характерных точках границ объекта					
Обозначение характерных точек части границы	Координаты, м		Метод определения координат характерной точки	Средняя квадратическая погрешность положения характерной точки (Mt), м	Описание обозначения точки на местности (при наличии)
	X	Y			
1	2	3	4	5	6
4023	498963.90	4200031.35	Картометрический метод	1.00	Закрепление отсутствует
4024	498963.90	4200031.33	Картометрический метод	1.00	Закрепление отсутствует
4025	498963.90	4200031.33	Картометрический метод	1.00	Закрепление отсутствует
4026	498913.08	4199747.41	Картометрический метод	1.00	Закрепление отсутствует
4027	498908.74	4199723.14	Картометрический метод	1.00	Закрепление отсутствует
4028	498908.74	4199723.11	Картометрический метод	1.00	Закрепление отсутствует
4029	498908.60	4199722.33	Картометрический метод	1.00	Закрепление отсутствует
4030	498908.50	4199721.75	Картометрический метод	1.00	Закрепление отсутствует
4031	498906.46	4199711.89	Картометрический метод	1.00	Закрепление отсутствует
4032	498901.42	4199687.48	Картометрический метод	1.00	Закрепление отсутствует
4033	498792.07	4199287.17	Картометрический метод	1.00	Закрепление отсутствует
4034	498807.90	4199281.99	Картометрический метод	1.00	Закрепление отсутствует
4035	498806.34	4199282.49	Картометрический метод	1.00	Закрепление отсутствует
3884	498821.62	4199277.51	Картометрический метод	1.00	Закрепление отсутствует
4036	498821.12	4201152.26	Картометрический метод	1.00	Закрепление отсутствует
4037	498779.04	4201093.04	Картометрический метод	1.00	Закрепление отсутствует
4038	498842.88	4201050.54	Картометрический метод	1.00	Закрепление отсутствует
4039	498923.04	4201012.10	Картометрический метод	1.00	Закрепление отсутствует
4040	498937.04	4201007.46	Картометрический метод	1.00	Закрепление отсутствует
4041	499026.16	4200990.38	Картометрический метод	1.00	Закрепление отсутствует
4042	499063.10	4201068.86	Картометрический метод	1.00	Закрепление отсутствует
4036	498821.12	4201152.26	Картометрический метод	1.00	Закрепление отсутствует
4043	499045.02	4200899.99	Картометрический метод	1.00	Закрепление отсутствует
4044	499045.06	4200900.10	Картометрический метод	1.00	Закрепление отсутствует
4045	499045.47	4200901.51	Картометрический метод	1.00	Закрепление отсутствует
4043	499045.02	4200899.99	Картометрический метод	1.00	Закрепление отсутствует

2. Сведения о характерных точках границ объекта					
Обозначение характерных точек части границы	Координаты, м		Метод определения координат характерной точки	Средняя квадратическая погрешность положения характерной точки (Mt), м	Описание обозначения точки на местности (при наличии)
	X	Y			
1	2	3	4	5	6
Си-31					
4046	501789.51	4199643.09	Картометрический метод	1.00	Закрепление отсутствует
4047	501777.53	4199621.16	Картометрический метод	1.00	Закрепление отсутствует
4048	501765.55	4199599.21	Картометрический метод	1.00	Закрепление отсутствует
4049	501753.57	4199577.26	Картометрический метод	1.00	Закрепление отсутствует
4050	501753.56	4199577.27	Картометрический метод	1.00	Закрепление отсутствует
4051	501753.55	4199577.25	Картометрический метод	1.00	Закрепление отсутствует
4052	501729.60	4199533.40	Картометрический метод	1.00	Закрепление отсутствует
4053	501729.60	4199533.39	Картометрический метод	1.00	Закрепление отсутствует
4054	501729.61	4199533.38	Картометрический метод	1.00	Закрепление отсутствует
4055	501723.26	4199521.76	Картометрический метод	1.00	Закрепление отсутствует
4056	501717.65	4199511.44	Картометрический метод	1.00	Закрепление отсутствует
4057	501708.52	4199494.75	Картометрический метод	1.00	Закрепление отсутствует
4058	501705.65	4199489.49	Картометрический метод	1.00	Закрепление отсутствует
4059	501693.67	4199467.55	Картометрический метод	1.00	Закрепление отсутствует
4060	501687.06	4199455.45	Картометрический метод	1.00	Закрепление отсутствует
4061	501681.70	4199445.60	Картометрический метод	1.00	Закрепление отсутствует
4062	501671.94	4199427.74	Картометрический метод	1.00	Закрепление отсутствует
4063	501669.71	4199423.67	Картометрический метод	1.00	Закрепление отсутствует
4064	501687.98	4199427.94	Картометрический метод	1.00	Закрепление отсутствует
4065	501770.49	4199382.89	Картометрический метод	1.00	Закрепление отсутствует
4066	501840.71	4199344.56	Картометрический метод	1.00	Закрепление отсутствует
4067	501847.00	4199326.89	Картометрический метод	1.00	Закрепление отсутствует
4068	501882.11	4199307.71	Картометрический метод	1.00	Закрепление отсутствует
4069	501917.22	4199288.54	Картометрический метод	1.00	Закрепление отсутствует
4070	501929.51	4199281.84	Картометрический метод	1.00	Закрепление отсутствует

2. Сведения о характерных точках границ объекта					
Обозначение характерных точек части границы	Координаты, м		Метод определения координат характерной точки	Средняя квадратическая погрешность положения характерной точки (Mt), м	Описание обозначения точки на местности (при наличии)
	X	Y			
1	2	3	4	5	6
4071	501936.95	4199277.78	Картометрический метод	1.00	Закрепление отсутствует
4072	501929.50	4199281.85	Картометрический метод	1.00	Закрепление отсутствует
4073	501941.50	4199303.76	Картометрический метод	1.00	Закрепление отсутствует
4074	501941.50	4199303.77	Картометрический метод	1.00	Закрепление отсутствует
4075	501941.50	4199303.77	Картометрический метод	1.00	Закрепление отсутствует
4076	501953.48	4199325.72	Картометрический метод	1.00	Закрепление отсутствует
4077	501964.22	4199345.40	Картометрический метод	1.00	Закрепление отсутствует
4078	501965.45	4199347.65	Картометрический метод	1.00	Закрепление отсутствует
4079	501968.70	4199353.61	Картометрический метод	1.00	Закрепление отсутствует
4080	501977.44	4199369.60	Картометрический метод	1.00	Закрепление отсутствует
4081	501980.52	4199375.24	Картометрический метод	1.00	Закрепление отсутствует
4082	501989.40	4199391.55	Картометрический метод	1.00	Закрепление отсутствует
4083	502001.40	4199413.50	Картометрический метод	1.00	Закрепление отсутствует
4084	502013.35	4199435.45	Картометрический метод	1.00	Закрепление отсутствует
4085	502022.01	4199451.25	Картометрический метод	1.00	Закрепление отсутствует
4086	502025.35	4199457.37	Картометрический метод	1.00	Закрепление отсутствует
4087	502037.33	4199479.33	Картометрический метод	1.00	Закрепление отсутствует
4088	502048.08	4199498.99	Картометрический метод	1.00	Закрепление отсутствует
4089	502049.30	4199501.24	Картометрический метод	1.00	Закрепление отсутствует
4090	502049.30	4199501.24	Картометрический метод	1.00	Закрепление отсутствует
4091	502049.31	4199501.26	Картометрический метод	1.00	Закрепление отсутствует
4092	502037.02	4199507.98	Картометрический метод	1.00	Закрепление отсутствует
4093	502037.02	4199507.97	Картометрический метод	1.00	Закрепление отсутствует
4094	502025.04	4199486.03	Картометрический метод	1.00	Закрепление отсутствует
4095	502013.07	4199464.08	Картометрический метод	1.00	Закрепление отсутствует
4096	502001.09	4199442.14	Картометрический метод	1.00	Закрепление отсутствует

2. Сведения о характерных точках границ объекта					
Обозначение характерных точек части границы	Координаты, м		Метод определения координат характерной точки	Средняя квадратическая погрешность положения характерной точки (Mt), м	Описание обозначения точки на местности (при наличии)
	X	Y			
1	2	3	4	5	6
4097	501997.85	4199436.20	Картометрический метод	1.00	Закрепление отсутствует
4098	501996.66	4199434.03	Картометрический метод	1.00	Закрепление отсутствует
4099	501989.11	4199420.20	Картометрический метод	1.00	Закрепление отсутствует
4100	501977.43	4199398.80	Картометрический метод	1.00	Закрепление отсутствует
4101	501977.13	4199398.25	Картометрический метод	1.00	Закрепление отсутствует
4102	501965.15	4199376.31	Картометрический метод	1.00	Закрепление отсутствует
4103	501961.38	4199369.41	Картометрический метод	1.00	Закрепление отсутствует
4104	501960.20	4199367.25	Картометрический метод	1.00	Закрепление отсутствует
4105	501953.17	4199354.37	Картометрический метод	1.00	Закрепление отсутствует
4106	501941.19	4199332.42	Картометрический метод	1.00	Закрепление отсутствует
4107	501906.08	4199351.60	Картометрический метод	1.00	Закрепление отсутствует
4108	501870.97	4199370.77	Картометрический метод	1.00	Закрепление отсутствует
4109	501882.95	4199392.70	Картометрический метод	1.00	Закрепление отсутствует
4110	501894.93	4199414.64	Картометрический метод	1.00	Закрепление отсутствует
4111	501906.91	4199436.59	Картометрический метод	1.00	Закрепление отсутствует
4112	501916.66	4199454.46	Картометрический метод	1.00	Закрепление отсутствует
4113	501917.52	4199456.02	Картометрический метод	1.00	Закрепление отсутствует
4114	501918.89	4199458.53	Картометрический метод	1.00	Закрепление отсутствует
4115	501922.83	4199465.74	Картометрический метод	1.00	Закрепление отсутствует
4116	501922.88	4199465.85	Картометрический метод	1.00	Закрепление отсутствует
4117	501926.61	4199472.67	Картометрический метод	1.00	Закрепление отсутствует
4118	501927.33	4199473.99	Картометрический метод	1.00	Закрепление отсутствует
4119	501930.87	4199480.48	Картометрический метод	1.00	Закрепление отсутствует
4120	501935.32	4199488.62	Картометрический метод	1.00	Закрепление отсутствует
4121	501935.35	4199488.69	Картометрический метод	1.00	Закрепление отсутствует
4122	501942.85	4199502.42	Картометрический метод	1.00	Закрепление отсутствует

2. Сведения о характерных точках границ объекта					
Обозначение характерных точек части границы	Координаты, м		Метод определения координат характерной точки	Средняя квадратическая погрешность положения характерной точки (Mt), м	Описание обозначения точки на местности (при наличии)
	X	Y			
1	2	3	4	5	6
4123	501954.83	4199524.36	Картометрический метод	1.00	Закрепление отсутствует
4124	501962.64	4199538.67	Картометрический метод	1.00	Закрепление отсутствует
4125	501963.50	4199540.25	Картометрический метод	1.00	Закрепление отсутствует
4126	501966.81	4199546.30	Картометрический метод	1.00	Закрепление отсутствует
4127	501966.81	4199546.31	Картометрический метод	1.00	Закрепление отсутствует
4128	501954.52	4199553.01	Картометрический метод	1.00	Закрепление отсутствует
4129	501942.54	4199531.08	Картометрический метод	1.00	Закрепление отсутствует
4130	501939.86	4199526.16	Картометрический метод	1.00	Закрепление отсутствует
4131	501936.55	4199520.09	Картометрический метод	1.00	Закрепление отсутствует
4132	501930.56	4199509.12	Картометрический метод	1.00	Закрепление отсутствует
4133	501918.58	4199487.18	Картометрический метод	1.00	Закрепление отсутствует
4134	501918.13	4199486.36	Картометрический метод	1.00	Закрепление отсутствует
4135	501906.60	4199465.24	Картометрический метод	1.00	Закрепление отсутствует
4136	501894.62	4199443.28	Картометрический метод	1.00	Закрепление отсутствует
4137	501886.14	4199427.76	Картометрический метод	1.00	Закрепление отсутствует
4138	501885.94	4199427.40	Картометрический метод	1.00	Закрепление отсутствует
4139	501882.64	4199421.35	Картометрический метод	1.00	Закрепление отсутствует
4140	501847.53	4199440.52	Картометрический метод	1.00	Закрепление отсутствует
4141	501859.51	4199462.46	Картометрический метод	1.00	Закрепление отсутствует
4142	501865.50	4199473.43	Картометрический метод	1.00	Закрепление отсутствует
4143	501871.49	4199484.40	Картометрический метод	1.00	Закрепление отсутствует
4144	501836.38	4199503.57	Картометрический метод	1.00	Закрепление отсутствует
4145	501848.36	4199525.51	Картометрический метод	1.00	Закрепление отсутствует
4146	501860.34	4199547.46	Картометрический метод	1.00	Закрепление отсутствует
4147	501868.96	4199563.24	Картометрический метод	1.00	Закрепление отсутствует
4148	501868.96	4199563.23	Картометрический метод	1.00	Закрепление отсутствует

2. Сведения о характерных точках границ объекта					
Обозначение характерных точек части границы	Координаты, м		Метод определения координат характерной точки	Средняя квадратическая погрешность положения характерной точки (Mt), м	Описание обозначения точки на местности (при наличии)
	X	Y			
1	2	3	4	5	6
4149	501871.08	4199567.14	Картометрический метод	1.00	Закрепление отсутствует
4150	501872.32	4199569.39	Картометрический метод	1.00	Закрепление отсутствует
4151	501884.30	4199591.34	Картометрический метод	1.00	Закрепление отсутствует
4152	501884.30	4199591.34	Картометрический метод	1.00	Закрепление отсутствует
4153	501872.01	4199598.04	Картометрический метод	1.00	Закрепление отсутствует
4154	501861.74	4199579.25	Картометрический метод	1.00	Закрепление отсутствует
4155	501860.25	4199576.52	Картометрический метод	1.00	Закрепление отсутствует
4156	501860.26	4199576.52	Картометрический метод	1.00	Закрепление отсутствует
4157	501860.03	4199576.11	Картометрический метод	1.00	Закрепление отсутствует
4158	501860.02	4199576.11	Картометрический метод	1.00	Закрепление отсутствует
4159	501824.09	4199510.30	Картометрический метод	1.00	Закрепление отсутствует
4160	501824.10	4199510.28	Картометрический метод	1.00	Закрепление отсутствует
4161	501812.12	4199488.34	Картометрический метод	1.00	Закрепление отсутствует
4162	501812.10	4199488.35	Картометрический метод	1.00	Закрепление отсутствует
4163	501758.20	4199389.60	Картометрический метод	1.00	Закрепление отсутствует
4164	501688.00	4199427.96	Картометрический метод	1.00	Закрепление отсутствует
4165	501801.80	4199636.39	Картометрический метод	1.00	Закрепление отсутствует
4166	501801.79	4199636.39	Картометрический метод	1.00	Закрепление отсутствует
4046	501789.51	4199643.09	Картометрический метод	1.00	Закрепление отсутствует
Си-32					
4167	501410.22	4199536.85	Картометрический метод	1.00	Закрепление отсутствует
4168	501403.50	4199524.52	Картометрический метод	1.00	Закрепление отсутствует
4169	501402.24	4199522.21	Картометрический метод	1.00	Закрепление отсутствует
4170	501398.24	4199514.90	Картометрический метод	1.00	Закрепление отсутствует
4171	501386.26	4199492.96	Картометрический метод	1.00	Закрепление отсутствует
4172	501381.81	4199484.81	Картометрический метод	1.00	Закрепление отсутствует

2. Сведения о характерных точках границ объекта					
Обозначение характерных точек части границы	Координаты, м		Метод определения координат характерной точки	Средняя квадратическая погрешность положения характерной точки (Mt), м	Описание обозначения точки на местности (при наличии)
	X	Y			
1	2	3	4	5	6
4173	501380.88	4199483.11	Картометрический метод	1.00	Закрепление отсутствует
4174	501374.28	4199471.01	Картометрический метод	1.00	Закрепление отсутствует
4175	501362.30	4199449.07	Картометрический метод	1.00	Закрепление отсутствует
4176	501358.96	4199442.95	Картометрический метод	1.00	Закрепление отсутствует
4177	501358.87	4199442.79	Картометрический метод	1.00	Закрепление отсутствует
4178	501350.32	4199427.13	Картометрический метод	1.00	Закрепление отсутствует
4179	501338.34	4199405.18	Картометрический метод	1.00	Закрепление отсутствует
4180	501326.36	4199383.24	Картометрический метод	1.00	Закрепление отсутствует
4181	501322.18	4199375.60	Картометрический метод	1.00	Закрепление отсутствует
4182	501320.99	4199373.40	Картометрический метод	1.00	Закрепление отсутствует
4183	501314.38	4199361.30	Картометрический метод	1.00	Закрепление отсутствует
4184	501302.40	4199339.36	Картометрический метод	1.00	Закрепление отсутствует
4185	501299.54	4199334.10	Картометрический метод	1.00	Закрепление отсутствует
4186	501298.37	4199331.98	Картометрический метод	1.00	Закрепление отсутствует
4187	501290.42	4199317.41	Картометрический метод	1.00	Закрепление отсутствует
4188	501302.71	4199310.70	Картометрический метод	1.00	Закрепление отсутствует
4189	501314.69	4199332.66	Картометрический метод	1.00	Закрепление отсутствует
4190	501326.67	4199354.58	Картометрический метод	1.00	Закрепление отсутствует
4191	501338.65	4199376.53	Картометрический метод	1.00	Закрепление отсутствует
4192	501346.18	4199390.33	Картометрический метод	1.00	Закрепление отсутствует
4193	501346.54	4199390.98	Картометрический метод	1.00	Закрепление отсутствует
4194	501350.63	4199398.48	Картометрический метод	1.00	Закрепление отсутствует
4195	501362.61	4199420.41	Картометрический метод	1.00	Закрепление отсутствует
4196	501364.84	4199424.49	Картометрический метод	1.00	Закрепление отсутствует
4197	501366.28	4199427.13	Картометрический метод	1.00	Закрепление отсутствует
4198	501374.59	4199442.36	Картометрический метод	1.00	Закрепление отсутствует

2. Сведения о характерных точках границ объекта					
Обозначение характерных точек части границы	Координаты, м		Метод определения координат характерной точки	Средняя квадратическая погрешность положения характерной точки (Mt), м	Описание обозначения точки на местности (при наличии)
	X	Y			
1	2	3	4	5	6
4199	501386.57	4199464.31	Картометрический метод	1.00	Закрепление отсутствует
4200	501390.10	4199470.78	Картометрический метод	1.00	Закрепление отсутствует
4201	501391.76	4199473.81	Картометрический метод	1.00	Закрепление отсутствует
4202	501398.55	4199486.25	Картометрический метод	1.00	Закрепление отсутствует
4203	501410.53	4199508.19	Картометрический метод	1.00	Закрепление отсутствует
4204	501422.50	4199530.14	Картометрический метод	1.00	Закрепление отсутствует
4205	501422.50	4199530.14	Картометрический метод	1.00	Закрепление отсутствует
4167	501410.22	4199536.85	Картометрический метод	1.00	Закрепление отсутствует
Си-33					
4206	501327.71	4199581.89	Картометрический метод	1.00	Закрепление отсутствует
4207	501321.94	4199571.31	Картометрический метод	1.00	Закрепление отсутствует
4208	501321.22	4199569.99	Картометрический метод	1.00	Закрепление отсутствует
4209	501315.94	4199560.33	Картометрический метод	1.00	Закрепление отсутствует
4210	501315.73	4199559.94	Картометрический метод	1.00	Закрепление отсутствует
4211	501313.85	4199556.50	Картометрический метод	1.00	Закрепление отсутствует
4212	501303.75	4199538.00	Картометрический метод	1.00	Закрепление отсутствует
4213	501291.77	4199516.06	Картометрический метод	1.00	Закрепление отсутствует
4214	501287.18	4199507.65	Картометрический метод	1.00	Закрепление отсутствует
4215	501286.28	4199506.01	Картометрический метод	1.00	Закрепление отсутствует
4216	501279.79	4199494.12	Картометрический метод	1.00	Закрепление отсутствует
4217	501270.04	4199476.23	Картометрический метод	1.00	Закрепление отсутствует
4218	501268.96	4199474.27	Картометрический метод	1.00	Закрепление отсутствует
4219	501267.81	4199472.16	Картометрический метод	1.00	Закрепление отсутствует
4220	501255.84	4199450.23	Картометрический метод	1.00	Закрепление отсутствует
4221	501243.86	4199428.29	Картометрический метод	1.00	Закрепление отсутствует
4222	501237.44	4199416.51	Картометрический метод	1.00	Закрепление отсутствует

2. Сведения о характерных точках границ объекта					
Обозначение характерных точек части границы	Координаты, м		Метод определения координат характерной точки	Средняя квадратическая погрешность положения характерной точки (Mt), м	Описание обозначения точки на местности (при наличии)
	X	Y			
1	2	3	4	5	6
4223	501237.36	4199416.39	Картометрический метод	1.00	Закрепление отсутствует
4224	501231.88	4199406.34	Картометрический метод	1.00	Закрепление отсутствует
4225	501219.90	4199384.40	Картометрический метод	1.00	Закрепление отсутствует
4226	501207.92	4199362.46	Картометрический метод	1.00	Закрепление отсутствует
4227	501220.21	4199355.75	Картометрический метод	1.00	Закрепление отсутствует
4228	501232.19	4199377.69	Картометрический метод	1.00	Закрепление отсутствует
4229	501233.00	4199379.18	Картометрический метод	1.00	Закрепление отсутствует
4230	501233.42	4199379.95	Картометрический метод	1.00	Закрепление отсутствует
4231	501244.17	4199399.63	Картометрический метод	1.00	Закрепление отсутствует
4232	501254.92	4199419.34	Картометрический метод	1.00	Закрепление отсутствует
4233	501255.38	4199420.20	Картометрический метод	1.00	Закрепление отсутствует
4234	501256.14	4199421.58	Картометрический метод	1.00	Закрепление отсутствует
4235	501268.12	4199443.52	Картометрический метод	1.00	Закрепление отсутствует
4236	501280.10	4199465.46	Картометрический метод	1.00	Закрепление отсутствует
4237	501292.08	4199487.41	Картометрический метод	1.00	Закрепление отсутствует
4238	501302.03	4199505.64	Картометрический метод	1.00	Закрепление отсутствует
4239	501302.56	4199506.63	Картометрический метод	1.00	Закрепление отсутствует
4240	501304.06	4199509.36	Картометрический метод	1.00	Закрепление отсутствует
4241	501316.04	4199531.29	Картометрический метод	1.00	Закрепление отсутствует
4242	501316.70	4199532.51	Картометрический метод	1.00	Закрепление отсутствует
4243	501317.53	4199534.03	Картометрический метод	1.00	Закрепление отсутствует
4244	501323.35	4199544.68	Картометрический метод	1.00	Закрепление отсутствует
4245	501323.87	4199545.64	Картометрический метод	1.00	Закрепление отсутствует
4246	501328.02	4199553.24	Картометрический метод	1.00	Закрепление отсутствует
4247	501340.00	4199575.18	Картометрический метод	1.00	Закрепление отсутствует
4248	501339.99	4199575.18	Картометрический метод	1.00	Закрепление отсутствует

2. Сведения о характерных точках границ объекта					
Обозначение характерных точек части границы	Координаты, м		Метод определения координат характерной точки	Средняя квадратическая погрешность положения характерной точки (Mt), м	Описание обозначения точки на местности (при наличии)
	X	Y			
1	2	3	4	5	6
4206	501327.71	4199581.89	Картометрический метод	1.00	Закрепление отсутствует
Си-34					
4249	501707.00	4199688.14	Картометрический метод	1.00	Закрепление отсутствует
4250	501695.02	4199666.19	Картометрический метод	1.00	Закрепление отсутствует
4251	501686.34	4199650.30	Картометрический метод	1.00	Закрепление отсутствует
4252	501683.05	4199644.25	Картометрический метод	1.00	Закрепление отсутствует
4253	501671.05	4199622.30	Картометрический метод	1.00	Закрепление отсутствует
4254	501671.06	4199622.30	Картометрический метод	1.00	Закрепление отсутствует
4255	501667.76	4199616.26	Картометрический метод	1.00	Закрепление отсутствует
4256	501659.10	4199600.35	Картометрический метод	1.00	Закрепление отсутствует
4257	501647.10	4199578.40	Картометрический метод	1.00	Закрепление отсутствует
4258	501643.76	4199572.30	Картометрический метод	1.00	Закрепление отсутствует
4259	501635.12	4199556.48	Картометрический метод	1.00	Закрепление отсутствует
4260	501623.15	4199534.53	Картометрический метод	1.00	Закрепление отсутствует
4261	501611.17	4199512.60	Картометрический метод	1.00	Закрепление отсутствует
4262	501603.18	4199497.97	Картометрический метод	1.00	Закрепление отсутствует
4263	501599.20	4199490.65	Картометрический метод	1.00	Закрепление отсутствует
4264	501587.26	4199468.76	Картометрический метод	1.00	Закрепление отсутствует
4265	501599.50	4199462.00	Картометрический метод	1.00	Закрепление отсутствует
4266	501611.48	4199483.94	Картометрический метод	1.00	Закрепление отсутствует
4267	501617.74	4199495.41	Картометрический метод	1.00	Закрепление отсутствует
4268	501623.45	4199505.90	Картометрический метод	1.00	Закрепление отсутствует
4269	501630.98	4199519.68	Картометрический метод	1.00	Закрепление отсутствует
4270	501635.43	4199527.83	Картометрический метод	1.00	Закрепление отсутствует
4271	501647.41	4199549.78	Картометрический метод	1.00	Закрепление отсутствует
4272	501659.39	4199571.70	Картометрический метод	1.00	Закрепление отсутствует

2. Сведения о характерных точках границ объекта					
Обозначение характерных точек части границы	Координаты, м		Метод определения координат характерной точки	Средняя квадратическая погрешность положения характерной точки (Mt), м	Описание обозначения точки на местности (при наличии)
	X	Y			
1	2	3	4	5	6
4273	501671.37	4199593.65	Картометрический метод	1.00	Закрепление отсутствует
4274	501683.35	4199615.60	Картометрический метод	1.00	Закрепление отсутствует
4275	501719.29	4199681.43	Картометрический метод	1.00	Закрепление отсутствует
4249	501707.00	4199688.14	Картометрический метод	1.00	Закрепление отсутствует
Си-35					
4276	501589.38	4199752.34	Картометрический метод	1.00	Закрепление отсутствует
4277	501582.46	4199739.65	Картометрический метод	1.00	Закрепление отсутствует
4278	501581.18	4199737.30	Картометрический метод	1.00	Закрепление отсутствует
4279	501577.41	4199730.40	Картометрический метод	1.00	Закрепление отсутствует
4280	501590.01	4199723.53	Картометрический метод	1.00	Закрепление отсутствует
4281	501594.07	4199721.31	Картометрический метод	1.00	Закрепление отсутствует
4282	501612.51	4199711.24	Картометрический метод	1.00	Закрепление отсутствует
4283	501602.78	4199693.39	Картометрический метод	1.00	Закрепление отсутствует
4284	501600.54	4199689.29	Картометрический метод	1.00	Закрепление отсутствует
4285	501588.56	4199667.35	Картометрический метод	1.00	Закрепление отсутствует
4286	501576.58	4199645.40	Картометрический метод	1.00	Закрепление отсутствует
4287	501564.60	4199623.46	Картометрический метод	1.00	Закрепление отсутствует
4288	501552.62	4199601.52	Картометрический метод	1.00	Закрепление отсутствует
4289	501540.64	4199579.58	Картометрический метод	1.00	Закрепление отсутствует
4290	501528.66	4199557.63	Картометрический метод	1.00	Закрепление отсутствует
4291	501514.22	4199531.72	Картометрический метод	1.00	Закрепление отсутствует
4292	501514.22	4199531.72	Картометрический метод	1.00	Закрепление отсутствует
4293	501484.47	4199549.56	Картометрический метод	1.00	Закрепление отсутствует
4294	501483.29	4199547.39	Картометрический метод	1.00	Закрепление отсутствует
4295	501511.89	4199513.57	Картометрический метод	1.00	Закрепление отсутствует
4296	501515.77	4199508.62	Картометрический метод	1.00	Закрепление отсутствует

2. Сведения о характерных точках границ объекта					
Обозначение характерных точек части границы	Координаты, м		Метод определения координат характерной точки	Средняя квадратическая погрешность положения характерной точки (Mt), м	Описание обозначения точки на местности (при наличии)
	X	Y			
1	2	3	4	5	6
4297	501516.29	4199508.36	Картометрический метод	1.00	Закрепление отсутствует
4298	501520.52	4199515.24	Картометрический метод	1.00	Закрепление отсутствует
4299	501528.95	4199529.01	Картометрический метод	1.00	Закрепление отсутствует
4300	501537.61	4199544.81	Картометрический метод	1.00	Закрепление отсутствует
4301	501540.95	4199550.92	Картометрический метод	1.00	Закрепление отсутствует
4302	501552.93	4199572.87	Картометрический метод	1.00	Закрепление отсутствует
4303	501563.42	4199592.07	Картометрический метод	1.00	Закрепление отсутствует
4304	501564.90	4199594.80	Картометрический метод	1.00	Закрепление отсутствует
4305	501568.16	4199600.75	Картометрический метод	1.00	Закрепление отсутствует
4306	501576.89	4199616.75	Картометрический метод	1.00	Закрепление отсутствует
4307	501580.88	4199624.06	Картометрический метод	1.00	Закрепление отсутствует
4308	501588.85	4199638.70	Картометрический метод	1.00	Закрепление отсутствует
4309	501598.96	4199657.21	Картометрический метод	1.00	Закрепление отсутствует
4310	501600.84	4199660.64	Картометрический метод	1.00	Закрепление отсутствует
4311	501602.08	4199662.90	Картометрический метод	1.00	Закрепление отсутствует
4312	501612.80	4199682.60	Картометрический метод	1.00	Закрепление отсутствует
4313	501624.80	4199704.55	Картометрический метод	1.00	Закрепление отсутствует
4314	501628.14	4199710.65	Картометрический метод	1.00	Закрепление отсутствует
4315	501636.78	4199726.47	Картометрический метод	1.00	Закрепление отсутствует
4316	501624.49	4199733.18	Картометрический метод	1.00	Закрепление отсутствует
4317	501589.39	4199752.32	Картометрический метод	1.00	Закрепление отсутствует
4276	501589.38	4199752.34	Картометрический метод	1.00	Закрепление отсутствует
Си-36					
4318	501372.16	4199663.30	Картометрический метод	1.00	Закрепление отсутствует
4319	501363.65	4199647.72	Картометрический метод	1.00	Закрепление отсутствует
4320	501351.67	4199625.77	Картометрический метод	1.00	Закрепление отсутствует

2. Сведения о характерных точках границ объекта					
Обозначение характерных точек части границы	Координаты, м		Метод определения координат характерной точки	Средняя квадратическая погрешность положения характерной точки (Mt), м	Описание обозначения точки на местности (при наличии)
	X	Y			
1	2	3	4	5	6
4321	501339.69	4199603.82	Картометрический метод	1.00	Закрепление отсутствует
4322	501351.98	4199597.12	Картометрический метод	1.00	Закрепление отсутствует
4323	501422.20	4199558.79	Картометрический метод	1.00	Закрепление отсутствует
4324	501434.48	4199552.08	Картометрический метод	1.00	Закрепление отсутствует
4325	501493.42	4199519.91	Картометрический метод	1.00	Закрепление отсутствует
4318	501372.16	4199663.30	Картометрический метод	1.00	Закрепление отсутствует
Си-37					
4326	501541.99	4199778.22	Картометрический метод	1.00	Закрепление отсутствует
4327	501541.98	4199778.21	Картометрический метод	1.00	Закрепление отсутствует
4328	501542.00	4199778.20	Картометрический метод	1.00	Закрепление отсутствует
4329	501530.00	4199756.25	Картометрический метод	1.00	Закрепление отсутствует
4330	501518.05	4199734.35	Картометрический метод	1.00	Закрепление отсутствует
4331	501511.54	4199722.45	Картометрический метод	1.00	Закрепление отсутствует
4332	501506.05	4199712.38	Картометрический метод	1.00	Закрепление отсутствует
4333	501494.07	4199690.45	Картометрический метод	1.00	Закрепление отсутствует
4334	501487.34	4199678.13	Картометрический метод	1.00	Закрепление отсутствует
4335	501486.08	4199675.82	Картометрический метод	1.00	Закрепление отсутствует
4336	501485.00	4199673.81	Картометрический метод	1.00	Закрепление отсутствует
4337	501482.10	4199668.50	Картометрический метод	1.00	Закрепление отсутствует
4338	501473.36	4199652.50	Картометрический метод	1.00	Закрепление отсутствует
4339	501470.11	4199646.56	Картометрический метод	1.00	Закрепление отсутствует
4340	501469.42	4199645.29	Картометрический метод	1.00	Закрепление отсутствует
4341	501468.62	4199643.82	Картометрический метод	1.00	Закрепление отсутствует
4342	501467.13	4199641.08	Картометрический метод	1.00	Закрепление отсутствует
4343	501458.15	4199624.60	Картометрический метод	1.00	Закрепление отсутствует
4344	501451.10	4199611.74	Картометрический метод	1.00	Закрепление отсутствует

2. Сведения о характерных точках границ объекта					
Обозначение характерных точек части границы	Координаты, м		Метод определения координат характерной точки	Средняя квадратическая погрешность положения характерной точки (Mt), м	Описание обозначения точки на местности (при наличии)
	X	Y			
1	2	3	4	5	6
4345	501442.37	4199595.78	Картометрический метод	1.00	Закрепление отсутствует
4346	501452.04	4199584.34	Картометрический метод	1.00	Закрепление отсутствует
4347	501458.44	4199595.97	Картометрический метод	1.00	Закрепление отсутствует
4348	501465.75	4199609.36	Картометрический метод	1.00	Закрепление отсутствует
4349	501465.88	4199609.60	Картометрический метод	1.00	Закрепление отсутствует
4350	501470.42	4199617.91	Картометрический метод	1.00	Закрепление отсутствует
4351	501482.40	4199639.85	Картометрический метод	1.00	Закрепление отсутствует
4352	501494.38	4199661.80	Картометрический метод	1.00	Закрепление отсутствует
4353	501506.36	4199683.74	Картометрический метод	1.00	Закрепление отсутствует
4354	501518.34	4199705.68	Картометрический метод	1.00	Закрепление отсутствует
4355	501530.32	4199727.62	Картометрический метод	1.00	Закрепление отсутствует
4356	501542.30	4199749.56	Картометрический метод	1.00	Закрепление отсутствует
4357	501554.28	4199771.50	Картометрический метод	1.00	Закрепление отсутствует
4326	501541.99	4199778.22	Картометрический метод	1.00	Закрепление отсутствует
Си-38					
4358	501306.96	4199906.52	Картометрический метод	1.00	Закрепление отсутствует
4359	501288.77	4199873.73	Картометрический метод	1.00	Закрепление отсутствует
4360	501323.88	4199854.56	Картометрический метод	1.00	Закрепление отсутствует
4361	501329.87	4199865.54	Картометрический метод	1.00	Закрепление отсутствует
4362	501331.46	4199864.68	Картометрический метод	1.00	Закрепление отсутствует
4363	501341.00	4199859.47	Картометрический метод	1.00	Закрепление отсутствует
4364	501364.98	4199846.37	Картометрический метод	1.00	Закрепление отсутствует
4365	501364.98	4199846.36	Картометрический метод	1.00	Закрепление отсутствует
4366	501358.14	4199833.84	Картометрический метод	1.00	Закрепление отсутствует
4367	501353.00	4199824.43	Картометрический метод	1.00	Закрепление отсутствует
4368	501341.02	4199802.48	Картометрический метод	1.00	Закрепление отсутствует

2. Сведения о характерных точках границ объекта					
Обозначение характерных точек части границы	Координаты, м		Метод определения координат характерной точки	Средняя квадратическая погрешность положения характерной точки (Mt), м	Описание обозначения точки на местности (при наличии)
	X	Y			
1	2	3	4	5	6
4369	501333.20	4199788.17	Картометрический метод	1.00	Закрепление отсутствует
4370	501331.86	4199785.70	Картометрический метод	1.00	Закрепление отсутствует
4371	501329.04	4199780.54	Картометрический метод	1.00	Закрепление отсутствует
4372	501315.75	4199756.15	Картометрический метод	1.00	Закрепление отсутствует
4373	501302.95	4199764.30	Картометрический метод	1.00	Закрепление отсутствует
4374	501284.13	4199781.71	Картометрический метод	1.00	Закрепление отсутствует
4375	501287.69	4199788.28	Картометрический метод	1.00	Закрепление отсутствует
4376	501264.08	4199801.43	Картометрический метод	1.00	Закрепление отсутствует
4377	501261.70	4199802.75	Картометрический метод	1.00	Закрепление отсутствует
4378	501261.68	4199802.76	Картометрический метод	1.00	Закрепление отсутствует
4379	501261.58	4199802.82	Картометрический метод	1.00	Закрепление отсутствует
4380	501293.90	4199771.34	Картометрический метод	1.00	Закрепление отсутствует
4381	501414.68	4199628.52	Картометрический метод	1.00	Закрепление отсутствует
4382	501418.16	4199634.88	Картометрический метод	1.00	Закрепление отсутствует
4383	501418.40	4199635.34	Картометрический метод	1.00	Закрепление отсутствует
4384	501418.66	4199635.81	Картометрический метод	1.00	Закрепление отсутствует
4385	501423.00	4199643.79	Картометрический метод	1.00	Закрепление отсутствует
4386	501408.04	4199651.95	Картометрический метод	1.00	Закрепление отсутствует
4387	501404.57	4199653.85	Картометрический метод	1.00	Закрепление отсутствует
4388	501402.99	4199654.71	Картометрический метод	1.00	Закрепление отсутствует
4389	501398.14	4199657.36	Картометрический метод	1.00	Закрепление отсутствует
4390	501387.90	4199662.95	Картометрический метод	1.00	Закрепление отсутствует
4391	501398.02	4199681.45	Картометрический метод	1.00	Закрепление отсутствует
4392	501399.89	4199684.89	Картометрический метод	1.00	Закрепление отсутствует
4393	501401.38	4199687.62	Картометрический метод	1.00	Закрепление отсутствует
4394	501411.85	4199706.85	Картометрический метод	1.00	Закрепление отсутствует

2. Сведения о характерных точках границ объекта					
Обозначение характерных точек части границы	Координаты, м		Метод определения координат характерной точки	Средняя квадратическая погрешность положения характерной точки (Mt), м	Описание обозначения точки на местности (при наличии)
	X	Y			
1	2	3	4	5	6
4395	501423.85	4199728.80	Картометрический метод	1.00	Закрепление отсутствует
4396	501435.80	4199750.75	Картометрический метод	1.00	Закрепление отсутствует
4397	501447.80	4199772.70	Картометрический метод	1.00	Закрепление отсутствует
4398	501448.59	4199774.14	Картометрический метод	1.00	Закрепление отсутствует
4399	501450.21	4199777.11	Картометрический метод	1.00	Закрепление отсутствует
4400	501450.27	4199777.21	Картометрический метод	1.00	Закрепление отсутствует
4401	501450.80	4199778.18	Картометрический метод	1.00	Закрепление отсутствует
4402	501459.79	4199794.60	Картометрический метод	1.00	Закрепление отсутствует
4403	501463.10	4199800.65	Картометрический метод	1.00	Закрепление отсутствует
4404	501471.75	4199816.55	Картометрический метод	1.00	Закрепление отсутствует
4405	501459.50	4199823.23	Картометрический метод	1.00	Закрепление отсутствует
4406	501459.48	4199823.24	Картометрический метод	1.00	Закрепление отсутствует
4407	501447.48	4199801.33	Картометрический метод	1.00	Закрепление отсутствует
4408	501435.50	4199779.38	Картометрический метод	1.00	Закрепление отсутствует
4409	501423.52	4199757.44	Картометрический метод	1.00	Закрепление отсутствует
4410	501411.57	4199735.49	Картометрический метод	1.00	Закрепление отсутствует
4411	501403.60	4199720.90	Картометрический метод	1.00	Закрепление отсутствует
4412	501402.90	4199719.60	Картометрический метод	1.00	Закрепление отсутствует
4413	501399.59	4199713.55	Картометрический метод	1.00	Закрепление отсутствует
4414	501393.60	4199702.58	Картометрический метод	1.00	Закрепление отсутствует
4415	501387.61	4199691.60	Картометрический метод	1.00	Закрепление отсутствует
4416	501387.60	4199691.60	Картометрический метод	1.00	Закрепление отсутствует
4417	501370.06	4199701.18	Картометрический метод	1.00	Закрепление отсутствует
4418	501352.50	4199710.78	Картометрический метод	1.00	Закрепление отсутствует
4419	501364.48	4199732.70	Картометрический метод	1.00	Закрепление отсутствует
4420	501329.35	4199751.89	Картометрический метод	1.00	Закрепление отсутствует

2. Сведения о характерных точках границ объекта					
Обозначение характерных точек части границы	Координаты, м		Метод определения координат характерной точки	Средняя квадратическая погрешность положения характерной точки (Mt), м	Описание обозначения точки на местности (при наличии)
	X	Y			
1	2	3	4	5	6
4421	501329.36	4199751.90	Картометрический метод	1.00	Закрепление отсутствует
4422	501334.84	4199761.95	Картометрический метод	1.00	Закрепление отсутствует
4423	501337.10	4199766.09	Картометрический метод	1.00	Закрепление отсутствует
4424	501341.33	4199773.83	Картометрический метод	1.00	Закрепление отсутствует
4425	501353.31	4199795.77	Картометрический метод	1.00	Закрепление отсутствует
4426	501365.29	4199817.72	Картометрический метод	1.00	Закрепление отсутствует
4427	501372.98	4199831.82	Картометрический метод	1.00	Закрепление отсутствует
4428	501373.58	4199832.92	Картометрический метод	1.00	Закрепление отсутствует
4429	501377.26	4199839.66	Картометрический метод	1.00	Закрепление отсутствует
4430	501383.25	4199850.63	Картометрический метод	1.00	Закрепление отсутствует
4431	501389.24	4199861.60	Картометрический метод	1.00	Закрепление отсутствует
4358	501306.96	4199906.52	Картометрический метод	1.00	Закрепление отсутствует
Си-39					
4432	501280.58	4199770.34	Картометрический метод	1.00	Закрепление отсутствует
4433	501271.46	4199755.02	Картометрический метод	1.00	Закрепление отсутствует
4434	501289.14	4199745.36	Картометрический метод	1.00	Закрепление отсутствует
4435	501291.50	4199744.07	Картометрический метод	1.00	Закрепление отсутствует
4436	501297.67	4199740.70	Картометрический метод	1.00	Закрепление отсутствует
4437	501305.10	4199736.64	Картометрический метод	1.00	Закрепление отсутствует
4438	501293.12	4199714.70	Картометрический метод	1.00	Закрепление отсутствует
4439	501287.56	4199704.53	Картометрический метод	1.00	Закрепление отсутствует
4440	501286.52	4199702.60	Картометрический метод	1.00	Закрепление отсутствует
4441	501281.14	4199692.77	Картометрический метод	1.00	Закрепление отсутствует
4442	501271.38	4199674.88	Картометрический метод	1.00	Закрепление отсутствует
4443	501270.31	4199672.92	Картометрический метод	1.00	Закрепление отсутствует
4444	501269.16	4199670.81	Картометрический метод	1.00	Закрепление отсутствует

2. Сведения о характерных точках границ объекта					
Обозначение характерных точек части границы	Координаты, м		Метод определения координат характерной точки	Средняя квадратическая погрешность положения характерной точки (Mt), м	Описание обозначения точки на местности (при наличии)
	X	Y			
1	2	3	4	5	6
4445	501257.16	4199648.88	Картометрический метод	1.00	Закрепление отсутствует
4446	501269.46	4199642.18	Картометрический метод	1.00	Закрепление отсутствует
4447	501269.47	4199642.17	Картометрический метод	1.00	Закрепление отсутствует
4448	501281.45	4199664.11	Картометрический метод	1.00	Закрепление отсутствует
4449	501293.43	4199686.05	Картометрический метод	1.00	Закрепление отсутствует
4450	501305.41	4199707.99	Картометрический метод	1.00	Закрепление отсутствует
4451	501340.52	4199688.83	Картометрический метод	1.00	Закрепление отсутствует
4452	501344.46	4199696.04	Картометрический метод	1.00	Закрепление отсутствует
4453	501344.47	4199696.06	Картометрический метод	1.00	Закрепление отсутствует
4454	501286.57	4199764.50	Картометрический метод	1.00	Закрепление отсутствует
4432	501280.58	4199770.34	Картометрический метод	1.00	Закрепление отсутствует
Си-40					
4455	500702.30	4199802.37	Картометрический метод	1.00	Закрепление отсутствует
4456	500682.06	4199787.69	Картометрический метод	1.00	Закрепление отсутствует
4457	500661.82	4199773.02	Картометрический метод	1.00	Закрепление отсутствует
4458	500641.59	4199758.34	Картометрический метод	1.00	Закрепление отсутствует
4459	500621.35	4199743.66	Картометрический метод	1.00	Закрепление отсутствует
4460	500601.11	4199728.98	Картометрический метод	1.00	Закрепление отсутствует
4461	500580.87	4199714.30	Картометрический метод	1.00	Закрепление отсутствует
4462	500560.64	4199699.62	Картометрический метод	1.00	Закрепление отсутствует
4463	500540.39	4199684.96	Картометрический метод	1.00	Закрепление отсутствует
4464	500520.15	4199670.30	Картометрический метод	1.00	Закрепление отсутствует
4465	500503.95	4199658.54	Картометрический метод	1.00	Закрепление отсутствует
4466	500501.43	4199656.38	Картометрический метод	1.00	Закрепление отсутствует
4467	500514.83	4199649.11	Картометрический метод	1.00	Закрепление отсутствует
4468	500543.98	4199670.26	Картометрический метод	1.00	Закрепление отсутствует

2. Сведения о характерных точках границ объекта					
Обозначение характерных точек части границы	Координаты, м		Метод определения координат характерной точки	Средняя квадратическая погрешность положения характерной точки (Mt), м	Описание обозначения точки на местности (при наличии)
	X	Y			
1	2	3	4	5	6
4469	500565.40	4199685.78	Картометрический метод	1.00	Закрепление отсутствует
4470	500586.96	4199701.42	Картометрический метод	1.00	Закрепление отсутствует
4471	500608.34	4199716.93	Картометрический метод	1.00	Закрепление отсутствует
4472	500629.57	4199732.33	Картометрический метод	1.00	Закрепление отсутствует
4473	500649.80	4199747.00	Картометрический метод	1.00	Закрепление отсутствует
4474	500670.04	4199761.68	Картометрический метод	1.00	Закрепление отсутствует
4475	500690.28	4199776.36	Картометрический метод	1.00	Закрепление отсутствует
4476	500710.52	4199791.04	Картометрический метод	1.00	Закрепление отсутствует
4455	500702.30	4199802.37	Картометрический метод	1.00	Закрепление отсутствует
Си-41					
4477	499373.35	4201013.60	Картометрический метод	1.00	Закрепление отсутствует
4478	499315.65	4200964.65	Картометрический метод	1.00	Закрепление отсутствует
4479	499280.65	4200843.46	Картометрический метод	1.00	Закрепление отсутствует
4480	499236.35	4200663.60	Картометрический метод	1.00	Закрепление отсутствует
4481	499239.95	4200591.50	Картометрический метод	1.00	Закрепление отсутствует
4482	499239.97	4200591.49	Картометрический метод	1.00	Закрепление отсутствует
4483	499240.66	4200577.70	Картометрический метод	1.00	Закрепление отсутствует
4484	499243.40	4200524.15	Картометрический метод	1.00	Закрепление отсутствует
4485	499246.00	4200473.75	Картометрический метод	1.00	Закрепление отсутствует
4486	499252.76	4200450.14	Картометрический метод	1.00	Закрепление отсутствует
4487	499272.97	4200379.70	Картометрический метод	1.00	Закрепление отсутствует
4488	499302.08	4200321.53	Картометрический метод	1.00	Закрепление отсутствует
4489	499316.65	4200292.44	Картометрический метод	1.00	Закрепление отсутствует
4490	499421.20	4200168.60	Картометрический метод	1.00	Закрепление отсутствует
4491	499501.40	4200106.65	Картометрический метод	1.00	Закрепление отсутствует
4492	499594.95	4200056.00	Картометрический метод	1.00	Закрепление отсутствует

2. Сведения о характерных точках границ объекта					
Обозначение характерных точек части границы	Координаты, м		Метод определения координат характерной точки	Средняя квадратическая погрешность положения характерной точки (Mt), м	Описание обозначения точки на местности (при наличии)
	X	Y			
1	2	3	4	5	6
4493	499683.60	4200010.20	Картометрический метод	1.00	Закрепление отсутствует
4494	499683.62	4200010.19	Картометрический метод	1.00	Закрепление отсутствует
4495	499683.62	4200010.19	Картометрический метод	1.00	Закрепление отсутствует
4496	499684.88	4200009.44	Картометрический метод	1.00	Закрепление отсутствует
4497	499726.60	4199984.70	Картометрический метод	1.00	Закрепление отсутствует
4498	499761.57	4199964.37	Картометрический метод	1.00	Закрепление отсутствует
4499	499813.29	4199934.32	Картометрический метод	1.00	Закрепление отсутствует
4500	499836.23	4199928.36	Картометрический метод	1.00	Закрепление отсутствует
4501	499839.35	4199927.55	Картометрический метод	1.00	Закрепление отсутствует
4502	499884.86	4199902.43	Картометрический метод	1.00	Закрепление отсутствует
4503	499995.22	4199841.56	Картометрический метод	1.00	Закрепление отсутствует
4504	500087.62	4199792.04	Картометрический метод	1.00	Закрепление отсутствует
4505	500109.58	4199779.98	Картометрический метод	1.00	Закрепление отсутствует
4506	500166.55	4199748.70	Картометрический метод	1.00	Закрепление отсутствует
4507	500265.84	4199697.12	Картометрический метод	1.00	Закрепление отсутствует
4508	500346.85	4199655.07	Картометрический метод	1.00	Закрепление отсутствует
4509	500364.74	4199677.72	Картометрический метод	1.00	Закрепление отсутствует
4510	500036.15	4199852.76	Картометрический метод	1.00	Закрепление отсутствует
4511	499970.09	4199945.34	Картометрический метод	1.00	Закрепление отсутствует
4512	499932.90	4199997.47	Картометрический метод	1.00	Закрепление отсутствует
4513	499888.63	4199988.64	Картометрический метод	1.00	Закрепление отсутствует
4514	499859.26	4200004.56	Картометрический метод	1.00	Закрепление отсутствует
4515	499883.90	4200022.44	Картометрический метод	1.00	Закрепление отсутствует
4516	499904.14	4200037.12	Картометрический метод	1.00	Закрепление отсутствует
4517	499892.78	4200052.34	Картометрический метод	1.00	Закрепление отсутствует
4518	499872.54	4200037.68	Картометрический метод	1.00	Закрепление отсутствует

2. Сведения о характерных точках границ объекта					
Обозначение характерных точек части границы	Координаты, м		Метод определения координат характерной точки	Средняя квадратическая погрешность положения характерной точки (Mt), м	Описание обозначения точки на местности (при наличии)
	X	Y			
1	2	3	4	5	6
4519	499852.30	4200022.99	Картометрический метод	1.00	Закрепление отсутствует
4520	499840.79	4200014.58	Картометрический метод	1.00	Закрепление отсутствует
4521	499801.76	4200035.74	Картометрический метод	1.00	Закрепление отсутствует
4522	499762.77	4200056.88	Картометрический метод	1.00	Закрепление отсутствует
4523	499795.53	4200080.64	Картометрический метод	1.00	Закрепление отсутствует
4524	499820.53	4200098.78	Картометрический метод	1.00	Закрепление отсутствует
4525	499845.81	4200117.12	Картометрический метод	1.00	Закрепление отсутствует
4526	499837.59	4200128.44	Картометрический метод	1.00	Закрепление отсутствует
4527	499815.21	4200112.20	Картометрический метод	1.00	Закрепление отсутствует
4528	499792.83	4200095.97	Картометрический метод	1.00	Закрепление отсутствует
4529	499770.44	4200079.74	Картометрический метод	1.00	Закрепление отсутствует
4530	499749.12	4200064.28	Картометрический метод	1.00	Закрепление отсутствует
4531	499710.14	4200085.42	Картометрический метод	1.00	Закрепление отсутствует
4532	499671.15	4200106.56	Картометрический метод	1.00	Закрепление отсутствует
4533	499701.09	4200128.27	Картометрический метод	1.00	Закрепление отсутствует
4534	499723.47	4200144.50	Картометрический метод	1.00	Закрепление отсутствует
4535	499745.86	4200160.74	Картометрический метод	1.00	Закрепление отсутствует
4536	499768.24	4200176.98	Картометрический метод	1.00	Закрепление отсутствует
4537	499790.62	4200193.20	Картометрический метод	1.00	Закрепление отсутствует
4538	499779.47	4200208.58	Картометрический метод	1.00	Закрепление отсутствует
4539	499757.68	4200192.79	Картометрический метод	1.00	Закрепление отсутствует
4540	499735.68	4200176.84	Картометрический метод	1.00	Закрепление отсутствует
4541	499713.65	4200160.85	Картометрический метод	1.00	Закрепление отсутствует
4542	499691.88	4200145.06	Картометрический метод	1.00	Закрепление отсутствует
4543	499670.02	4200129.22	Картометрический метод	1.00	Закрепление отсутствует
4544	499652.64	4200116.60	Картометрический метод	1.00	Закрепление отсутствует

2. Сведения о характерных точках границ объекта					
Обозначение характерных точек части границы	Координаты, м		Метод определения координат характерной точки	Средняя квадратическая погрешность положения характерной точки (Mt), м	Описание обозначения точки на местности (при наличии)
	X	Y			
1	2	3	4	5	6
4545	499652.64	4200116.60	Картометрический метод	1.00	Закрепление отсутствует
4546	499613.66	4200137.74	Картометрический метод	1.00	Закрепление отсутствует
4547	499574.67	4200158.87	Картометрический метод	1.00	Закрепление отсутствует
4548	499602.82	4200179.28	Картометрический метод	1.00	Закрепление отсутствует
4549	499623.06	4200193.97	Картометрический метод	1.00	Закрепление отсутствует
4550	499644.91	4200209.82	Картометрический метод	1.00	Закрепление отсутствует
4551	499666.70	4200225.60	Картометрический метод	1.00	Закрепление отсутствует
4552	499688.72	4200241.59	Картометрический метод	1.00	Закрепление отсутствует
4553	499710.71	4200257.54	Картометрический метод	1.00	Закрепление отсутствует
4554	499732.50	4200273.34	Картометрический метод	1.00	Закрепление отсутствует
4555	499724.28	4200284.68	Картометрический метод	1.00	Закрепление отсутствует
4556	499704.04	4200270.00	Картометрический метод	1.00	Закрепление отсутствует
4557	499683.81	4200255.32	Картометрический метод	1.00	Закрепление отсутствует
4558	499663.56	4200240.64	Картометрический метод	1.00	Закрепление отсутствует
4559	499643.33	4200225.96	Картометрический метод	1.00	Закрепление отсутствует
4560	499623.10	4200211.29	Картометрический метод	1.00	Закрепление отсутствует
4561	499602.86	4200196.62	Картометрический метод	1.00	Закрепление отсутствует
4562	499582.63	4200181.94	Картометрический метод	1.00	Закрепление отсутствует
4563	499562.39	4200167.26	Картометрический метод	1.00	Закрепление отсутствует
4564	499538.90	4200199.64	Картометрический метод	1.00	Закрепление отсутствует
4565	499515.42	4200232.02	Картометрический метод	1.00	Закрепление отсутствует
4566	499535.66	4200246.69	Картометрический метод	1.00	Закрепление отсутствует
4567	499555.90	4200261.37	Картометрический метод	1.00	Закрепление отсутствует
4568	499576.13	4200276.05	Картометрический метод	1.00	Закрепление отсутствует
4569	499596.37	4200290.73	Картометрический метод	1.00	Закрепление отсутствует
4570	499616.61	4200305.40	Картометрический метод	1.00	Закрепление отсутствует

2. Сведения о характерных точках границ объекта					
Обозначение характерных точек части границы	Координаты, м		Метод определения координат характерной точки	Средняя квадратическая погрешность положения характерной точки (Mt), м	Описание обозначения точки на местности (при наличии)
	X	Y			
1	2	3	4	5	6
4571	499636.84	4200320.08	Картометрический метод	1.00	Закрепление отсутствует
4572	499657.07	4200334.76	Картометрический метод	1.00	Закрепление отсутствует
4573	499677.31	4200349.44	Картометрический метод	1.00	Закрепление отсутствует
4574	499666.34	4200364.95	Картометрический метод	1.00	Закрепление отсутствует
4575	499646.10	4200350.27	Картометрический метод	1.00	Закрепление отсутствует
4576	499625.87	4200335.60	Картометрический метод	1.00	Закрепление отсутствует
4577	499605.63	4200320.92	Картометрический метод	1.00	Закрепление отсутствует
4578	499585.39	4200306.24	Картометрический метод	1.00	Закрепление отсутствует
4579	499565.16	4200291.56	Картометрический метод	1.00	Закрепление отсутствует
4580	499544.92	4200276.88	Картометрический метод	1.00	Закрепление отсутствует
4581	499524.68	4200262.20	Картометрический метод	1.00	Закрепление отсутствует
4582	499504.44	4200247.53	Картометрический метод	1.00	Закрепление отсутствует
4583	499480.96	4200279.91	Картометрический метод	1.00	Закрепление отсутствует
4584	499457.48	4200312.30	Картометрический метод	1.00	Закрепление отсутствует
4585	499477.71	4200326.97	Картометрический метод	1.00	Закрепление отсутствует
4586	499497.95	4200341.64	Картометрический метод	1.00	Закрепление отсутствует
4587	499518.19	4200356.32	Картометрический метод	1.00	Закрепление отсутствует
4588	499538.43	4200371.00	Картометрический метод	1.00	Закрепление отсутствует
4589	499558.66	4200385.68	Картометрический метод	1.00	Закрепление отсутствует
4590	499578.90	4200400.35	Картометрический метод	1.00	Закрепление отсутствует
4591	499599.14	4200415.04	Картометрический метод	1.00	Закрепление отсутствует
4592	499619.38	4200429.71	Картометрический метод	1.00	Закрепление отсутствует
4593	499611.16	4200441.02	Картометрический метод	1.00	Закрепление отсутствует
4594	499590.92	4200426.36	Картометрический метод	1.00	Закрепление отсутствует
4595	499570.68	4200411.69	Картометрический метод	1.00	Закрепление отсутствует
4596	499550.45	4200397.00	Картометрический метод	1.00	Закрепление отсутствует

2. Сведения о характерных точках границ объекта					
Обозначение характерных точек части границы	Координаты, м		Метод определения координат характерной точки	Средняя квадратическая погрешность положения характерной точки (Mt), м	Описание обозначения точки на местности (при наличии)
	X	Y			
1	2	3	4	5	6
4597	499530.21	4200382.33	Картометрический метод	1.00	Закрепление отсутствует
4598	499509.97	4200367.64	Картометрический метод	1.00	Закрепление отсутствует
4599	499489.73	4200352.98	Картометрический метод	1.00	Закрепление отсутствует
4600	499469.49	4200338.30	Картометрический метод	1.00	Закрепление отсутствует
4601	499449.26	4200323.62	Картометрический метод	1.00	Закрепление отсутствует
4602	499425.77	4200356.00	Картометрический метод	1.00	Закрепление отсутствует
4603	499402.29	4200388.38	Картометрический метод	1.00	Закрепление отсутствует
4604	499422.53	4200403.06	Картометрический метод	1.00	Закрепление отсутствует
4605	499442.76	4200417.74	Картометрический метод	1.00	Закрепление отсутствует
4606	499463.00	4200432.42	Картометрический метод	1.00	Закрепление отсутствует
4607	499483.24	4200447.08	Картометрический метод	1.00	Закрепление отсутствует
4608	499503.48	4200461.77	Картометрический метод	1.00	Закрепление отсутствует
4609	499523.71	4200476.44	Картометрический метод	1.00	Закрепление отсутствует
4610	499543.95	4200491.13	Картометрический метод	1.00	Закрепление отсутствует
4611	499564.19	4200505.80	Картометрический метод	1.00	Закрепление отсутствует
4612	499552.91	4200521.09	Картометрический метод	1.00	Закрепление отсутствует
4613	499532.67	4200506.42	Картометрический метод	1.00	Закрепление отсутствует
4614	499512.44	4200491.73	Картометрический метод	1.00	Закрепление отсутствует
4615	499492.20	4200477.07	Картометрический метод	1.00	Закрепление отсутствует
4616	499471.96	4200462.38	Картометрический метод	1.00	Закрепление отсутствует
4617	499451.72	4200447.70	Картометрический метод	1.00	Закрепление отсутствует
4618	499431.48	4200433.03	Картометрический метод	1.00	Закрепление отсутствует
4619	499411.25	4200418.35	Картометрический метод	1.00	Закрепление отсутствует
4620	499391.01	4200403.68	Картометрический метод	1.00	Закрепление отсутствует
4621	499367.52	4200436.04	Картометрический метод	1.00	Закрепление отсутствует
4622	499344.04	4200468.43	Картометрический метод	1.00	Закрепление отсутствует

2. Сведения о характерных точках границ объекта					
Обозначение характерных точек части границы	Координаты, м		Метод определения координат характерной точки	Средняя квадратическая погрешность положения характерной точки (Mt), м	Описание обозначения точки на местности (при наличии)
	X	Y			
1	2	3	4	5	6
4623	499364.28	4200483.10	Картометрический метод	1.00	Закрепление отсутствует
4624	499384.52	4200497.79	Картометрический метод	1.00	Закрепление отсутствует
4625	499404.75	4200512.46	Картометрический метод	1.00	Закрепление отсутствует
4626	499424.99	4200527.14	Картометрический метод	1.00	Закрепление отсутствует
4627	499445.23	4200541.82	Картометрический метод	1.00	Закрепление отсутствует
4628	499465.47	4200556.51	Картометрический метод	1.00	Закрепление отсутствует
4629	499485.71	4200571.18	Картометрический метод	1.00	Закрепление отсутствует
4630	499505.94	4200585.86	Картометрический метод	1.00	Закрепление отсутствует
4631	499497.72	4200597.18	Картометрический метод	1.00	Закрепление отсутствует
4632	499477.49	4200582.52	Картометрический метод	1.00	Закрепление отсутствует
4633	499457.25	4200567.84	Картометрический метод	1.00	Закрепление отсутствует
4634	499437.01	4200553.15	Картометрический метод	1.00	Закрепление отсутствует
4635	499416.77	4200538.48	Картометрический метод	1.00	Закрепление отсутствует
4636	499396.53	4200523.80	Картометрический метод	1.00	Закрепление отсутствует
4637	499376.30	4200509.12	Картометрический метод	1.00	Закрепление отсутствует
4638	499341.17	4200483.72	Картометрический метод	1.00	Закрепление отсутствует
4639	499333.21	4200527.50	Картометрический метод	1.00	Закрепление отсутствует
4640	499329.33	4200573.88	Картометрический метод	1.00	Закрепление отсутствует
4641	499349.57	4200588.56	Картометрический метод	1.00	Закрепление отсутствует
4642	499369.81	4200603.26	Картометрический метод	1.00	Закрепление отсутствует
4643	499390.04	4200617.92	Картометрический метод	1.00	Закрепление отсутствует
4644	499410.28	4200632.59	Картометрический метод	1.00	Закрепление отсутствует
4645	499430.52	4200647.27	Картометрический метод	1.00	Закрепление отсутствует
4646	499450.76	4200661.95	Картометрический метод	1.00	Закрепление отсутствует
4647	499425.02	4200698.16	Картометрический метод	1.00	Закрепление отсутствует
4648	499411.46	4200715.75	Картометрический метод	1.00	Закрепление отсутствует

2. Сведения о характерных точках границ объекта					
Обозначение характерных точек части границы	Координаты, м		Метод определения координат характерной точки	Средняя квадратическая погрешность положения характерной точки (Mt), м	Описание обозначения точки на местности (при наличии)
	X	Y			
1	2	3	4	5	6
4649	499393.98	4200741.99	Картометрический метод	1.00	Закрепление отсутствует
4650	499382.73	4200762.48	Картометрический метод	1.00	Закрепление отсутствует
4651	499377.45	4200774.27	Картометрический метод	1.00	Закрепление отсутствует
4652	499372.88	4200786.42	Картометрический метод	1.00	Закрепление отсутствует
4653	499369.08	4200798.82	Картометрический метод	1.00	Закрепление отсутствует
4654	499366.05	4200811.40	Картометрический метод	1.00	Закрепление отсутствует
4655	499363.79	4200824.20	Картометрический метод	1.00	Закрепление отсутствует
4656	499362.34	4200837.08	Картометрический метод	1.00	Закрепление отсутствует
4657	499361.68	4200850.01	Картометрический метод	1.00	Закрепление отсутствует
4658	499362.02	4200867.59	Картометрический метод	1.00	Закрепление отсутствует
4659	499363.14	4200881.99	Картометрический метод	1.00	Закрепление отсутствует
4660	499364.81	4200896.22	Картометрический метод	1.00	Закрепление отсутствует
4661	499366.41	4200907.46	Картометрический метод	1.00	Закрепление отсутствует
4662	499375.27	4200964.26	Картометрический метод	1.00	Закрепление отсутствует
4663	499378.44	4200985.41	Картометрический метод	1.00	Закрепление отсутствует
4664	499379.38	4200992.96	Картометрический метод	1.00	Закрепление отсутствует
4665	499368.05	4201009.10	Картометрический метод	1.00	Закрепление отсутствует
4477	499373.35	4201013.60	Картометрический метод	1.00	Закрепление отсутствует
Си-42					
4666	501198.93	4199709.16	Картометрический метод	1.00	Закрепление отсутствует
4667	501194.16	4199700.41	Картометрический метод	1.00	Закрепление отсутствует
4668	501194.15	4199700.41	Картометрический метод	1.00	Закрепление отсутствует
4669	501192.10	4199696.65	Картометрический метод	1.00	Закрепление отсутствует
4670	501186.95	4199687.21	Картометрический метод	1.00	Закрепление отсутствует
4671	501216.02	4199671.34	Картометрический метод	1.00	Закрепление отсутствует
4672	501216.03	4199671.34	Картометрический метод	1.00	Закрепление отсутствует

2. Сведения о характерных точках границ объекта					
Обозначение характерных точек части границы	Координаты, м		Метод определения координат характерной точки	Средняя квадратическая погрешность положения характерной точки (Mt), м	Описание обозначения точки на местности (при наличии)
	X	Y			
1	2	3	4	5	6
4673	501222.06	4199668.05	Картометрический метод	1.00	Закрепление отсутствует
4674	501223.02	4199669.80	Картометрический метод	1.00	Закрепление отсутствует
4675	501223.02	4199669.80	Картометрический метод	1.00	Закрепление отсутствует
4676	501227.11	4199677.31	Картометрический метод	1.00	Закрепление отсутствует
4677	501227.64	4199678.28	Картометрический метод	1.00	Закрепление отсутствует
4678	501234.03	4199689.99	Картометрический метод	1.00	Закрепление отсутствует
4679	501203.80	4199706.50	Картометрический метод	1.00	Закрепление отсутствует
4680	501199.83	4199708.67	Картометрический метод	1.00	Закрепление отсутствует
4681	501198.95	4199709.15	Картометрический метод	1.00	Закрепление отсутствует
4666	501198.93	4199709.16	Картометрический метод	1.00	Закрепление отсутствует
Си-43					
4682	501202.83	4201082.10	Картометрический метод	1.00	Закрепление отсутствует
4683	501202.89	4201079.21	Картометрический метод	1.00	Закрепление отсутствует
4684	501154.04	4200804.78	Картометрический метод	1.00	Закрепление отсутствует
4685	501178.46	4200662.70	Картометрический метод	1.00	Закрепление отсутствует
4686	501080.35	4200584.86	Картометрический метод	1.00	Закрепление отсутствует
4687	501069.50	4200576.25	Картометрический метод	1.00	Закрепление отсутствует
4688	501144.35	4200486.50	Картометрический метод	1.00	Закрепление отсутствует
4689	501057.30	4200379.00	Картометрический метод	1.00	Закрепление отсутствует
4690	500905.50	4200531.90	Картометрический метод	1.00	Закрепление отсутствует
4691	501007.70	4200619.90	Картометрический метод	1.00	Закрепление отсутствует
4692	500968.70	4200653.26	Картометрический метод	1.00	Закрепление отсутствует
4693	500968.64	4200653.28	Картометрический метод	1.00	Закрепление отсутствует
4694	500874.16	4200734.00	Картометрический метод	1.00	Закрепление отсутствует
4695	500847.35	4200716.00	Картометрический метод	1.00	Закрепление отсутствует
4696	500868.06	4200685.36	Картометрический метод	1.00	Закрепление отсутствует

2. Сведения о характерных точках границ объекта					
Обозначение характерных точек части границы	Координаты, м		Метод определения координат характерной точки	Средняя квадратическая погрешность положения характерной точки (Mt), м	Описание обозначения точки на местности (при наличии)
	X	Y			
1	2	3	4	5	6
4697	500852.66	4200673.54	Картометрический метод	1.00	Закрепление отсутствует
4698	500773.56	4200671.93	Картометрический метод	1.00	Закрепление отсутствует
4699	500744.37	4200682.67	Картометрический метод	1.00	Закрепление отсутствует
4700	500665.62	4200783.47	Картометрический метод	1.00	Закрепление отсутствует
4701	500586.63	4200730.44	Картометрический метод	1.00	Закрепление отсутствует
4702	500496.37	4200678.63	Картометрический метод	1.00	Закрепление отсутствует
4703	500454.48	4200674.31	Картометрический метод	1.00	Закрепление отсутствует
4704	500416.91	4200679.06	Картометрический метод	1.00	Закрепление отсутствует
4705	500390.13	4200703.24	Картометрический метод	1.00	Закрепление отсутствует
4706	500368.65	4200687.47	Картометрический метод	1.00	Закрепление отсутствует
4707	500368.64	4200687.47	Картометрический метод	1.00	Закрепление отсутствует
4708	500368.64	4200687.46	Картометрический метод	1.00	Закрепление отсутствует
4709	500336.36	4200663.74	Картометрический метод	1.00	Закрепление отсутствует
4710	500307.32	4200702.57	Картометрический метод	1.00	Закрепление отсутствует
4711	500269.89	4200676.06	Картометрический метод	1.00	Закрепление отсутствует
4712	500199.19	4200655.58	Картометрический метод	1.00	Закрепление отсутствует
4713	500185.11	4200635.09	Картометрический метод	1.00	Закрепление отсутствует
4714	500172.31	4200599.26	Картометрический метод	1.00	Закрепление отсутствует
4715	500188.95	4200574.94	Картометрический метод	1.00	Закрепление отсутствует
4716	500228.63	4200553.17	Картометрический метод	1.00	Закрепление отсутствует
4717	500242.70	4200553.17	Картометрический метод	1.00	Закрепление отсутствует
4718	500263.19	4200569.82	Картометрический метод	1.00	Закрепление отсутствует
4719	500283.67	4200581.34	Картометрический метод	1.00	Закрепление отсутствует
4720	500309.27	4200537.82	Картометрический метод	1.00	Закрепление отсутствует
4721	500396.44	4200391.55	Картометрический метод	1.00	Закрепление отсутствует
4722	500472.10	4200354.67	Картометрический метод	1.00	Закрепление отсутствует

2. Сведения о характерных точках границ объекта					
Обозначение характерных точек части границы	Координаты, м		Метод определения координат характерной точки	Средняя квадратическая погрешность положения характерной точки (Mt), м	Описание обозначения точки на местности (при наличии)
	X	Y			
1	2	3	4	5	6
4723	500527.79	4200388.56	Картометрический метод	1.00	Закрепление отсутствует
4724	500603.93	4200398.35	Картометрический метод	1.00	Закрепление отсутствует
4725	500615.62	4200384.31	Картометрический метод	1.00	Закрепление отсутствует
4726	500690.45	4200278.88	Картометрический метод	1.00	Закрепление отсутствует
4727	500921.33	4199966.97	Картометрический метод	1.00	Закрепление отсутствует
4728	500890.76	4199829.37	Картометрический метод	1.00	Закрепление отсутствует
4729	500890.76	4199829.36	Картометрический метод	1.00	Закрепление отсутствует
4730	500886.90	4199812.00	Картометрический метод	1.00	Закрепление отсутствует
4731	500887.66	4199812.22	Картометрический метод	1.00	Закрепление отсутствует
4732	500888.76	4199812.54	Картометрический метод	1.00	Закрепление отсутствует
4733	500894.82	4199813.94	Картометрический метод	1.00	Закрепление отсутствует
4734	500900.96	4199814.93	Картометрический метод	1.00	Закрепление отсутствует
4735	500907.16	4199815.55	Картометрический метод	1.00	Закрепление отсутствует
4736	500913.38	4199815.78	Картометрический метод	1.00	Закрепление отсутствует
4737	500917.21	4199815.68	Картометрический метод	1.00	Закрепление отсутствует
4738	500919.60	4199815.60	Картометрический метод	1.00	Закрепление отсутствует
4739	500925.80	4199815.04	Картометрический метод	1.00	Закрепление отсутствует
4740	500929.90	4199814.45	Картометрический метод	1.00	Закрепление отсутствует
4741	500931.95	4199814.14	Картометрический метод	1.00	Закрепление отсутствует
4742	500938.03	4199812.84	Картометрический метод	1.00	Закрепление отсутствует
4743	500944.03	4199811.16	Картометрический метод	1.00	Закрепление отсутствует
4744	500942.55	4199811.57	Картометрический метод	1.00	Закрепление отсутствует
4745	500944.05	4199811.15	Картометрический метод	1.00	Закрепление отсутствует
4746	500949.90	4199809.10	Картометрический метод	1.00	Закрепление отсутствует
4747	500955.65	4199806.68	Картометрический метод	1.00	Закрепление отсутствует
4748	500957.58	4199805.72	Картометрический метод	1.00	Закрепление отсутствует

2. Сведения о характерных точках границ объекта					
Обозначение характерных точек части границы	Координаты, м		Метод определения координат характерной точки	Средняя квадратическая погрешность положения характерной точки (Mt), м	Описание обозначения точки на местности (при наличии)
	X	Y			
1	2	3	4	5	6
4749	500961.20	4199803.90	Картометрический метод	1.00	Закрепление отсутствует
4750	501002.18	4199782.86	Картометрический метод	1.00	Закрепление отсутствует
4751	501011.07	4199778.29	Картометрический метод	1.00	Закрепление отсутствует
4752	501110.57	4199727.15	Картометрический метод	1.00	Закрепление отсутствует
4753	501165.77	4199698.78	Картометрический метод	1.00	Закрепление отсутствует
4754	501174.66	4199693.92	Картометрический метод	1.00	Закрепление отсутствует
4755	501181.99	4199707.34	Картометрический метод	1.00	Закрепление отсутствует
4756	501184.01	4199711.04	Картометрический метод	1.00	Закрепление отсутствует
4757	501238.66	4199811.15	Картометрический метод	1.00	Закрепление отсутствует
4758	501238.67	4199811.17	Картометрический метод	1.00	Закрепление отсутствует
4759	501220.51	4199828.87	Картометрический метод	1.00	Закрепление отсутствует
4760	501218.99	4199830.35	Картометрический метод	1.00	Закрепление отсутствует
4761	501217.08	4199832.22	Картометрический метод	1.00	Закрепление отсутствует
4762	501213.82	4199835.94	Картометрический метод	1.00	Закрепление отсутствует
4763	501212.82	4199837.10	Картометрический метод	1.00	Закрепление отсутствует
4764	501195.62	4199856.82	Картометрический метод	1.00	Закрепление отсутствует
4765	501175.83	4199863.40	Картометрический метод	1.00	Закрепление отсутствует
4766	501175.85	4199863.40	Картометрический метод	1.00	Закрепление отсутствует
4767	501172.80	4199883.75	Картометрический метод	1.00	Закрепление отсутствует
4768	501129.85	4199948.76	Картометрический метод	1.00	Закрепление отсутствует
4769	501120.10	4199985.00	Картометрический метод	1.00	Закрепление отсутствует
4770	501115.60	4199987.35	Картометрический метод	1.00	Закрепление отсутствует
4771	501106.84	4199991.97	Картометрический метод	1.00	Закрепление отсутствует
4772	501097.95	4199996.60	Картометрический метод	1.00	Закрепление отсутствует
4773	501105.35	4200033.65	Картометрический метод	1.00	Закрепление отсутствует
4774	501105.65	4200068.36	Картометрический метод	1.00	Закрепление отсутствует

2. Сведения о характерных точках границ объекта					
Обозначение характерных точек части границы	Координаты, м		Метод определения координат характерной точки	Средняя квадратическая погрешность положения характерной точки (Mt), м	Описание обозначения точки на местности (при наличии)
	X	Y			
1	2	3	4	5	6
4775	501110.10	4200091.39	Картометрический метод	1.00	Закрепление отсутствует
4776	501134.59	4200218.02	Картометрический метод	1.00	Закрепление отсутствует
4777	501156.19	4200366.28	Картометрический метод	1.00	Закрепление отсутствует
4778	501152.35	4200396.29	Картометрический метод	1.00	Закрепление отсутствует
4779	501146.90	4200438.85	Картометрический метод	1.00	Закрепление отсутствует
4780	501153.20	4200457.45	Картометрический метод	1.00	Закрепление отсутствует
4781	501168.05	4200472.16	Картометрический метод	1.00	Закрепление отсутствует
4782	501173.70	4200477.69	Картометрический метод	1.00	Закрепление отсутствует
4783	501179.70	4200483.61	Картометрический метод	1.00	Закрепление отсутствует
4784	501191.48	4200556.44	Картометрический метод	1.00	Закрепление отсутствует
4785	501210.24	4200672.40	Картометрический метод	1.00	Закрепление отсутствует
4786	501210.20	4200693.22	Картометрический метод	1.00	Закрепление отсутствует
4787	501210.10	4200734.90	Картометрический метод	1.00	Закрепление отсутствует
4788	501205.80	4200812.20	Картометрический метод	1.00	Закрепление отсутствует
4789	501206.00	4200922.85	Картометрический метод	1.00	Закрепление отсутствует
4790	501208.10	4200960.80	Картометрический метод	1.00	Закрепление отсутствует
4791	501205.86	4200985.56	Картометрический метод	1.00	Закрепление отсутствует
4792	501204.54	4200999.99	Картометрический метод	1.00	Закрепление отсутствует
4682	501202.83	4201082.10	Картометрический метод	1.00	Закрепление отсутствует
4793	500892.70	4200703.16	Картометрический метод	1.00	Закрепление отсутствует
4794	500892.69	4200703.16	Картометрический метод	1.00	Закрепление отсутствует
4795	500888.89	4200701.32	Картометрический метод	1.00	Закрепление отсутствует
4796	500889.83	4200699.40	Картометрический метод	1.00	Закрепление отсутствует
4797	500889.28	4200699.12	Картометрический метод	1.00	Закрепление отсутствует
4798	500888.70	4200698.86	Картометрический метод	1.00	Закрепление отсутствует
4799	500889.40	4200697.48	Картометрический метод	1.00	Закрепление отсутствует

2. Сведения о характерных точках границ объекта					
Обозначение характерных точек части границы	Координаты, м		Метод определения координат характерной точки	Средняя квадратическая погрешность положения характерной точки (Mt), м	Описание обозначения точки на местности (при наличии)
	X	Y			
1	2	3	4	5	6
4800	500890.08	4200696.10	Картометрический метод	1.00	Закрепление отсутствует
4801	500890.10	4200696.11	Картометрический метод	1.00	Закрепление отсутствует
4802	500890.10	4200696.10	Картометрический метод	1.00	Закрепление отсутствует
4803	500892.10	4200697.05	Картометрический метод	1.00	Закрепление отсутствует
4804	500893.50	4200697.74	Картометрический метод	1.00	Закрепление отсутствует
4805	500895.04	4200698.48	Картометрический метод	1.00	Закрепление отсутствует
4806	500895.04	4200698.49	Картометрический метод	1.00	Закрепление отсутствует
4807	500895.05	4200698.50	Картометрический метод	1.00	Закрепление отсутствует
4793	500892.70	4200703.16	Картометрический метод	1.00	Закрепление отсутствует
4808	500946.90	4199844.80	Картометрический метод	1.00	Закрепление отсутствует
4809	500944.31	4199844.80	Картометрический метод	1.00	Закрепление отсутствует
4810	500944.31	4199842.21	Картометрический метод	1.00	Закрепление отсутствует
4811	500946.90	4199842.21	Картометрический метод	1.00	Закрепление отсутствует
4808	500946.90	4199844.80	Картометрический метод	1.00	Закрепление отсутствует
4812	501172.79	4200606.02	Картометрический метод	1.00	Закрепление отсутствует
4813	501170.19	4200606.02	Картометрический метод	1.00	Закрепление отсутствует
4814	501170.19	4200603.42	Картометрический метод	1.00	Закрепление отсутствует
4815	501172.79	4200603.42	Картометрический метод	1.00	Закрепление отсутствует
4812	501172.79	4200606.02	Картометрический метод	1.00	Закрепление отсутствует
4816	500935.38	4200070.18	Картометрический метод	1.00	Закрепление отсутствует
4817	500933.40	4200068.75	Картометрический метод	1.00	Закрепление отсутствует
4818	500933.40	4200068.78	Картометрический метод	1.00	Закрепление отсутствует
4819	500900.78	4200045.14	Картометрический метод	1.00	Закрепление отсутствует
4820	500884.51	4200033.35	Картометрический метод	1.00	Закрепление отсутствует
4821	500918.78	4199986.16	Картометрический метод	1.00	Закрепление отсутствует
4822	500919.34	4199988.42	Картометрический метод	1.00	Закрепление отсутствует

2. Сведения о характерных точках границ объекта					
Обозначение характерных точек части границы	Координаты, м		Метод определения координат характерной точки	Средняя квадратическая погрешность положения характерной точки (Mt), м	Описание обозначения точки на местности (при наличии)
	X	Y			
1	2	3	4	5	6
4823	500919.34	4199988.44	Картометрический метод	1.00	Закрепление отсутствует
4824	500921.32	4199996.45	Картометрический метод	1.00	Закрепление отсутствует
4825	500922.50	4200001.28	Картометрический метод	1.00	Закрепление отсутствует
4826	500925.05	4200011.65	Картометрический метод	1.00	Закрепление отсутствует
4827	500929.88	4200038.95	Картометрический метод	1.00	Закрепление отсутствует
4828	500925.06	4200011.63	Картометрический метод	1.00	Закрепление отсутствует
4816	500935.38	4200070.18	Картометрический метод	1.00	Закрепление отсутствует
4829	501120.45	4200429.60	Картометрический метод	1.00	Закрепление отсутствует
4830	501120.44	4200429.60	Картометрический метод	1.00	Закрепление отсутствует
4831	501117.85	4200429.60	Картометрический метод	1.00	Закрепление отсутствует
4832	501117.85	4200427.01	Картометрический метод	1.00	Закрепление отсутствует
4833	501117.85	4200427.00	Картометрический метод	1.00	Закрепление отсутствует
4834	501120.45	4200427.00	Картометрический метод	1.00	Закрепление отсутствует
4829	501120.45	4200429.60	Картометрический метод	1.00	Закрепление отсутствует
4835	501001.53	4200028.88	Картометрический метод	1.00	Закрепление отсутствует
4836	500998.95	4200028.88	Картометрический метод	1.00	Закрепление отсутствует
4837	500998.95	4200026.30	Картометрический метод	1.00	Закрепление отсутствует
4838	501001.53	4200026.30	Картометрический метод	1.00	Закрепление отсутствует
4835	501001.53	4200028.88	Картометрический метод	1.00	Закрепление отсутствует
4839	500714.19	4200434.14	Картометрический метод	1.00	Закрепление отсутствует
4840	500704.78	4200434.14	Картометрический метод	1.00	Закрепление отсутствует
4841	500677.76	4200428.35	Картометрический метод	1.00	Закрепление отсутствует
4842	500653.23	4200423.08	Картометрический метод	1.00	Закрепление отсутствует
4843	500680.51	4200383.92	Картометрический метод	1.00	Закрепление отсутствует
4844	500699.82	4200397.91	Картометрический метод	1.00	Закрепление отсутствует
4845	500727.29	4200417.81	Картометрический метод	1.00	Закрепление отсутствует

2. Сведения о характерных точках границ объекта					
Обозначение характерных точек части границы	Координаты, м		Метод определения координат характерной точки	Средняя квадратическая погрешность положения характерной точки (Mt), м	Описание обозначения точки на местности (при наличии)
	X	Y			
1	2	3	4	5	6
4839	500714.19	4200434.14	Картометрический метод	1.00	Закрепление отсутствует
4846	500928.32	4200187.35	Картометрический метод	1.00	Закрепление отсутствует
4847	500907.38	4200172.18	Картометрический метод	1.00	Закрепление отсутствует
4848	500887.14	4200157.52	Картометрический метод	1.00	Закрепление отсутствует
4849	500866.89	4200142.84	Картометрический метод	1.00	Закрепление отсутствует
4850	500846.65	4200128.17	Картометрический метод	1.00	Закрепление отсутствует
4851	500826.40	4200113.50	Картометрический метод	1.00	Закрепление отсутствует
4852	500849.87	4200081.12	Картометрический метод	1.00	Закрепление отсутствует
4853	500873.34	4200048.72	Картометрический метод	1.00	Закрепление отсутствует
4854	500893.59	4200063.39	Картометрический метод	1.00	Закрепление отсутствует
4855	500913.83	4200078.06	Картометрический метод	1.00	Закрепление отсутствует
4856	500934.07	4200092.74	Картометрический метод	1.00	Закрепление отсутствует
4857	500938.35	4200095.83	Картометрический метод	1.00	Закрепление отсутствует
4858	500940.14	4200097.12	Картометрический метод	1.00	Закрепление отсутствует
4859	500942.16	4200108.61	Картометрический метод	1.00	Закрепление отсутствует
4860	500946.20	4200131.61	Картометрический метод	1.00	Закрепление отсутствует
4861	500946.02	4200131.87	Картометрический метод	1.00	Закрепление отсутствует
4862	500944.99	4200133.30	Картометрический метод	1.00	Закрепление отсутствует
4863	500937.10	4200144.32	Картометрический метод	1.00	Закрепление отсутствует
4864	500948.51	4200152.94	Картометрический метод	1.00	Закрепление отсутствует
4865	500950.22	4200154.23	Картометрический метод	1.00	Закрепление отсутствует
4846	500928.32	4200187.35	Картометрический метод	1.00	Закрепление отсутствует
4866	500860.03	4200492.98	Картометрический метод	1.00	Закрепление отсутствует
4867	500839.77	4200478.30	Картометрический метод	1.00	Закрепление отсутствует
4868	500819.70	4200463.75	Картометрический метод	1.00	Закрепление отсутствует
4869	500799.43	4200449.06	Картометрический метод	1.00	Закрепление отсутствует

2. Сведения о характерных точках границ объекта					
Обозначение характерных точек части границы	Координаты, м		Метод определения координат характерной точки	Средняя квадратическая погрешность положения характерной точки (Mt), м	Описание обозначения точки на местности (при наличии)
	X	Y			
1	2	3	4	5	6
4870	500778.66	4200434.02	Картометрический метод	1.00	Закрепление отсутствует
4871	500753.95	4200416.12	Картометрический метод	1.00	Закрепление отсутствует
4872	500738.36	4200404.81	Картометрический метод	1.00	Закрепление отсутствует
4873	500718.11	4200390.14	Картометрический метод	1.00	Закрепление отсутствует
4874	500697.87	4200375.48	Картометрический метод	1.00	Закрепление отсутствует
4875	500677.62	4200360.80	Картометрический метод	1.00	Закрепление отсутствует
4876	500657.38	4200346.13	Картометрический метод	1.00	Закрепление отсутствует
4877	500680.85	4200313.74	Картометрический метод	1.00	Закрепление отсутствует
4878	500704.32	4200281.35	Картометрический метод	1.00	Закрепление отсутствует
4879	500724.56	4200296.02	Картометрический метод	1.00	Закрепление отсутствует
4880	500744.81	4200310.70	Картометрический метод	1.00	Закрепление отсутствует
4881	500765.05	4200325.36	Картометрический метод	1.00	Закрепление отсутствует
4882	500785.30	4200340.03	Картометрический метод	1.00	Закрепление отсутствует
4883	500801.41	4200352.12	Картометрический метод	1.00	Закрепление отсутствует
4884	500817.49	4200364.07	Картометрический метод	1.00	Закрепление отсутствует
4885	500838.47	4200378.57	Картометрический метод	1.00	Закрепление отсутствует
4886	500858.61	4200393.17	Картометрический метод	1.00	Закрепление отсутствует
4887	500878.85	4200407.84	Картометрический метод	1.00	Закрепление отсутствует
4888	500898.95	4200422.40	Картометрический метод	1.00	Закрепление отсутствует
4889	500875.79	4200454.99	Картометрический метод	1.00	Закрепление отсутствует
4890	500883.20	4200460.37	Картометрический метод	1.00	Закрепление отсутствует
4866	500860.03	4200492.98	Картометрический метод	1.00	Закрепление отсутствует
4891	500944.16	4200315.15	Картометрический метод	1.00	Закрепление отсутствует
4892	500925.80	4200301.74	Картометрический метод	1.00	Закрепление отсутствует
4893	500908.46	4200289.14	Картометрический метод	1.00	Закрепление отсутствует
4894	500892.70	4200277.62	Картометрический метод	1.00	Закрепление отсутствует

2. Сведения о характерных точках границ объекта					
Обозначение характерных точек части границы	Координаты, м		Метод определения координат характерной точки	Средняя квадратическая погрешность положения характерной точки (Mt), м	Описание обозначения точки на местности (при наличии)
	X	Y			
1	2	3	4	5	6
4895	500872.45	4200262.95	Картометрический метод	1.00	Закрепление отсутствует
4896	500852.21	4200248.28	Картометрический метод	1.00	Закрепление отсутствует
4897	500831.96	4200233.61	Картометрический метод	1.00	Закрепление отсутствует
4898	500811.72	4200218.95	Картометрический метод	1.00	Закрепление отсутствует
4899	500791.47	4200204.29	Картометрический метод	1.00	Закрепление отсутствует
4900	500771.23	4200189.61	Картометрический метод	1.00	Закрепление отсутствует
4901	500794.70	4200157.22	Картометрический метод	1.00	Закрепление отсутствует
4902	500818.18	4200124.86	Картометрический метод	1.00	Закрепление отсутствует
4903	500838.43	4200139.51	Картометрический метод	1.00	Закрепление отсутствует
4904	500858.67	4200154.18	Картометрический метод	1.00	Закрепление отсутствует
4905	500878.92	4200168.84	Картометрический метод	1.00	Закрепление отсутствует
4906	500899.16	4200183.50	Картометрический метод	1.00	Закрепление отсутствует
4907	500915.38	4200195.26	Картометрический метод	1.00	Закрепление отсутствует
4908	500926.41	4200203.26	Картометрический метод	1.00	Закрепление отсутствует
4909	500950.14	4200220.46	Картометрический метод	1.00	Закрепление отсутствует
4910	500962.05	4200229.08	Картометрический метод	1.00	Закрепление отсутствует
4911	500965.34	4200248.09	Картометрический метод	1.00	Закрепление отсутствует
4912	500966.74	4200256.18	Картометрический метод	1.00	Закрепление отсутствует
4913	500957.37	4200270.27	Картометрический метод	1.00	Закрепление отсутствует
4914	500969.49	4200279.01	Картометрический метод	1.00	Закрепление отсутствует
4891	500944.16	4200315.15	Картометрический метод	1.00	Закрепление отсутствует
4915	501056.70	4200214.85	Картометрический метод	1.00	Закрепление отсутствует
4916	501054.12	4200214.85	Картометрический метод	1.00	Закрепление отсутствует
4917	501054.10	4200214.85	Картометрический метод	1.00	Закрепление отсутствует
4918	501054.10	4200212.26	Картометрический метод	1.00	Закрепление отсутствует
4919	501056.70	4200212.26	Картометрический метод	1.00	Закрепление отсутствует

2. Сведения о характерных точках границ объекта					
Обозначение характерных точек части границы	Координаты, м		Метод определения координат характерной точки	Средняя квадратическая погрешность положения характерной точки (Mt), м	Описание обозначения точки на местности (при наличии)
	X	Y			
1	2	3	4	5	6
4920	501056.70	4200212.27	Картометрический метод	1.00	Закрепление отсутствует
4915	501056.70	4200214.85	Картометрический метод	1.00	Закрепление отсутствует
4921	500894.67	4200402.04	Картометрический метод	1.00	Закрепление отсутствует
4922	500874.38	4200387.40	Картометрический метод	1.00	Закрепление отсутствует
4923	500854.02	4200372.59	Картометрический метод	1.00	Закрепление отсутствует
4924	500834.05	4200358.09	Картометрический метод	1.00	Закрепление отсутствует
4925	500813.81	4200343.44	Картометрический метод	1.00	Закрепление отсутствует
4926	500793.56	4200328.76	Картометрический метод	1.00	Закрепление отсутствует
4927	500773.32	4200314.09	Картометрический метод	1.00	Закрепление отсутствует
4928	500753.07	4200299.42	Картометрический метод	1.00	Закрепление отсутствует
4929	500732.83	4200284.75	Картометрический метод	1.00	Закрепление отсутствует
4930	500712.58	4200270.08	Картометрический метод	1.00	Закрепление отсутствует
4931	500736.05	4200237.70	Картометрический метод	1.00	Закрепление отсутствует
4932	500759.52	4200205.30	Картометрический метод	1.00	Закрепление отсутствует
4933	500779.77	4200219.97	Картометрический метод	1.00	Закрепление отсутствует
4934	500800.01	4200234.65	Картометрический метод	1.00	Закрепление отсутствует
4935	500820.26	4200249.31	Картометрический метод	1.00	Закрепление отсутствует
4936	500840.50	4200263.97	Картометрический метод	1.00	Закрепление отсутствует
4937	500860.74	4200278.64	Картометрический метод	1.00	Закрепление отсутствует
4938	500880.99	4200293.31	Картометрический метод	1.00	Закрепление отсутствует
4939	500900.91	4200307.79	Картометрический метод	1.00	Закрепление отсутствует
4940	500921.28	4200322.54	Картометрический метод	1.00	Закрепление отсутствует
4941	500941.54	4200337.23	Картометрический метод	1.00	Закрепление отсутствует
4942	500918.38	4200369.82	Картометрический метод	1.00	Закрепление отсутствует
4921	500894.67	4200402.04	Картометрический метод	1.00	Закрепление отсутствует
Си-44					

2. Сведения о характерных точках границ объекта					
Обозначение характерных точек части границы	Координаты, м		Метод определения координат характерной точки	Средняя квадратическая погрешность положения характерной точки (Mt), м	Описание обозначения точки на местности (при наличии)
	X	Y			
1	2	3	4	5	6
4943	500417.61	4200195.02	Картометрический метод	1.00	Закрепление отсутствует
4944	500397.38	4200180.33	Картометрический метод	1.00	Закрепление отсутствует
4945	500377.15	4200165.65	Картометрический метод	1.00	Закрепление отсутствует
4946	500356.92	4200150.96	Картометрический метод	1.00	Закрепление отсутствует
4947	500336.69	4200136.28	Картометрический метод	1.00	Закрепление отсутствует
4948	500316.45	4200121.59	Картометрический метод	1.00	Закрепление отсутствует
4949	500296.22	4200106.92	Картометрический метод	1.00	Закрепление отсутствует
4950	500275.99	4200092.22	Картометрический метод	1.00	Закрепление отсутствует
4951	500255.76	4200077.53	Картометрический метод	1.00	Закрепление отсутствует
4952	500235.53	4200062.85	Картометрический метод	1.00	Закрепление отсутствует
4953	500219.23	4200051.13	Картометрический метод	1.00	Закрепление отсутствует
4954	500203.61	4200039.47	Картометрический метод	1.00	Закрепление отсутствует
4955	500166.09	4200012.26	Картометрический метод	1.00	Закрепление отсутствует
4956	500143.65	4199995.95	Картометрический метод	1.00	Закрепление отсутствует
4957	500122.68	4199980.73	Картометрический метод	1.00	Закрепление отсутствует
4958	500102.45	4199966.05	Картометрический метод	1.00	Закрепление отсутствует
4959	500082.22	4199951.36	Картометрический метод	1.00	Закрепление отсутствует
4960	500061.99	4199936.68	Картометрический метод	1.00	Закрепление отсутствует
4961	500041.75	4199922.00	Картометрический метод	1.00	Закрепление отсутствует
4962	500029.83	4199913.44	Картометрический метод	1.00	Закрепление отсутствует
4963	500027.31	4199913.45	Картометрический метод	1.00	Закрепление отсутствует
4964	500017.21	4199913.96	Картометрический метод	1.00	Закрепление отсутствует
4965	500086.34	4199881.44	Картометрический метод	1.00	Закрепление отсутствует
4966	500115.90	4199902.90	Картометрический метод	1.00	Закрепление отсутствует
4967	500117.40	4199902.90	Картометрический метод	1.00	Закрепление отсутствует
4968	500183.42	4199902.48	Картометрический метод	1.00	Закрепление отсутствует

2. Сведения о характерных точках границ объекта					
Обозначение характерных точек части границы	Координаты, м		Метод определения координат характерной точки	Средняя квадратическая погрешность положения характерной точки (Mt), м	Описание обозначения точки на местности (при наличии)
	X	Y			
1	2	3	4	5	6
4969	500140.37	4199871.25	Картометрический метод	1.00	Закрепление отсутствует
4970	500125.31	4199860.31	Картометрический метод	1.00	Закрепление отсутствует
4971	500138.96	4199852.92	Картометрический метод	1.00	Закрепление отсутствует
4972	500168.83	4199874.60	Картометрический метод	1.00	Закрепление отсутствует
4973	500189.06	4199889.28	Картометрический метод	1.00	Закрепление отсутствует
4974	500207.05	4199902.34	Картометрический метод	1.00	Закрепление отсутствует
4975	500210.49	4199902.32	Картометрический метод	1.00	Закрепление отсутствует
4976	500274.57	4199901.92	Картометрический метод	1.00	Закрепление отсутствует
4977	500303.59	4199901.74	Картометрический метод	1.00	Закрепление отсутствует
4978	500316.98	4199883.28	Картометрический метод	1.00	Закрепление отсутствует
4979	500292.64	4199865.61	Картометрический метод	1.00	Закрепление отсутствует
4980	500272.41	4199850.92	Картометрический метод	1.00	Закрепление отсутствует
4981	500252.18	4199836.24	Картометрический метод	1.00	Закрепление отсутствует
4982	500231.95	4199821.57	Картометрический метод	1.00	Закрепление отсутствует
4983	500216.91	4199810.65	Картометрический метод	1.00	Закрепление отсутствует
4984	500235.39	4199800.64	Картометрический метод	1.00	Закрепление отсутствует
4985	500267.43	4199823.84	Картометрический метод	1.00	Закрепление отсутствует
4986	500287.66	4199838.52	Картометрический метод	1.00	Закрепление отсутствует
4987	500307.90	4199853.21	Картометрический метод	1.00	Закрепление отсутствует
4988	500328.13	4199867.89	Картометрический метод	1.00	Закрепление отсутствует
4989	500351.62	4199835.52	Картометрический метод	1.00	Закрепление отсутствует
4990	500375.12	4199803.15	Картометрический метод	1.00	Закрепление отсутствует
4991	500354.89	4199788.46	Картометрический метод	1.00	Закрепление отсутствует
4992	500334.66	4199773.78	Картометрический метод	1.00	Закрепление отсутствует
4993	500313.39	4199758.34	Картометрический метод	1.00	Закрепление отсутствует
4994	500326.76	4199751.09	Картометрический метод	1.00	Закрепление отсутствует

2. Сведения о характерных точках границ объекта					
Обозначение характерных точек части границы	Координаты, м		Метод определения координат характерной точки	Средняя квадратическая погрешность положения характерной точки (Mt), м	Описание обозначения точки на местности (при наличии)
	X	Y			
1	2	3	4	5	6
4995	500358.35	4199774.02	Картометрический метод	1.00	Закрепление отсутствует
4996	500383.19	4199792.06	Картометрический метод	1.00	Закрепление отсутствует
4997	500406.69	4199759.70	Картометрический метод	1.00	Закрепление отсутствует
4998	500417.60	4199744.62	Картометрический метод	1.00	Закрепление отсутствует
4999	500456.39	4199793.75	Картометрический метод	1.00	Закрепление отсутствует
5000	500458.13	4199792.79	Картометрический метод	1.00	Закрепление отсутствует
5001	500467.11	4199787.87	Картометрический метод	1.00	Закрепление отсутствует
5002	500404.58	4199708.94	Картометрический метод	1.00	Закрепление отсутствует
5003	500423.22	4199698.83	Картометрический метод	1.00	Закрепление отсутствует
5004	500456.99	4199723.30	Картометрический метод	1.00	Закрепление отсутствует
5005	500473.18	4199735.05	Картометрический метод	1.00	Закрепление отсутствует
5006	500493.43	4199749.72	Картометрический метод	1.00	Закрепление отсутствует
5007	500513.67	4199764.39	Картометрический метод	1.00	Закрепление отсутствует
5008	500533.91	4199779.07	Картометрический метод	1.00	Закрепление отсутствует
5009	500554.14	4199793.75	Картометрический метод	1.00	Закрепление отсутствует
5010	500574.38	4199808.42	Картометрический метод	1.00	Закрепление отсутствует
5011	500594.62	4199823.10	Картометрический метод	1.00	Закрепление отсутствует
5012	500614.86	4199837.78	Картометрический метод	1.00	Закрепление отсутствует
5013	500635.09	4199852.46	Картометрический метод	1.00	Закрепление отсутствует
5014	500655.33	4199867.13	Картометрический метод	1.00	Закрепление отсутствует
5015	500644.34	4199882.64	Картометрический метод	1.00	Закрепление отсутствует
5016	500624.56	4199868.29	Картометрический метод	1.00	Закрепление отсутствует
5017	500607.86	4199856.17	Картометрический метод	1.00	Закрепление отсутствует
5018	500587.62	4199841.50	Картометрический метод	1.00	Закрепление отсутствует
5019	500567.38	4199826.82	Картометрический метод	1.00	Закрепление отсутствует
5020	500547.14	4199812.14	Картометрический метод	1.00	Закрепление отсутствует

2. Сведения о характерных точках границ объекта					
Обозначение характерных точек части границы	Координаты, м		Метод определения координат характерной точки	Средняя квадратическая погрешность положения характерной точки (Mt), м	Описание обозначения точки на местности (при наличии)
	X	Y			
1	2	3	4	5	6
5021	500526.90	4199797.46	Картометрический метод	1.00	Закрепление отсутствует
5022	500506.66	4199782.78	Картометрический метод	1.00	Закрепление отсутствует
5023	500486.43	4199768.10	Картометрический метод	1.00	Закрепление отсутствует
5024	500462.94	4199800.48	Картометрический метод	1.00	Закрепление отсутствует
5025	500442.71	4199785.81	Картометрический метод	1.00	Закрепление отсутствует
5026	500422.48	4199771.13	Картометрический метод	1.00	Закрепление отсутствует
5027	500398.99	4199803.51	Картометрический метод	1.00	Закрепление отсутствует
5028	500419.23	4199818.18	Картометрический метод	1.00	Закрепление отсутствует
5029	500439.47	4199832.86	Картометрический метод	1.00	Закрепление отсутствует
5030	500459.70	4199847.54	Картометрический метод	1.00	Закрепление отсутствует
5031	500479.93	4199862.22	Картометрический метод	1.00	Закрепление отсутствует
5032	500500.17	4199876.90	Картометрический метод	1.00	Закрепление отсутствует
5033	500520.41	4199891.58	Картометрический метод	1.00	Закрепление отсутствует
5034	500532.47	4199900.32	Картометрический метод	1.00	Закрепление отсутствует
5035	500532.48	4199900.32	Картометрический метод	1.00	Закрепление отсутствует
5036	500532.45	4199900.30	Картометрический метод	1.00	Закрепление отсутствует
5037	500540.83	4199900.26	Картометрический метод	1.00	Закрепление отсутствует
5038	500532.62	4199900.32	Картометрический метод	1.00	Закрепление отсутствует
5039	500545.00	4199900.24	Картометрический метод	1.00	Закрепление отсутствует
5040	500544.99	4199900.25	Картометрический метод	1.00	Закрепление отсутствует
5041	500545.00	4199900.25	Картометрический метод	1.00	Закрепление отсутствует
5042	500576.05	4199900.05	Картометрический метод	1.00	Закрепление отсутствует
5043	500601.65	4199899.90	Картометрический метод	1.00	Закрепление отсутствует
5044	500631.95	4199899.70	Картометрический метод	1.00	Закрепление отсутствует
5045	500624.65	4199909.75	Картометрический метод	1.00	Закрепление отсутствует
5046	500624.36	4199909.75	Картометрический метод	1.00	Закрепление отсутствует

2. Сведения о характерных точках границ объекта					
Обозначение характерных точек части границы	Координаты, м		Метод определения координат характерной точки	Средняя квадратическая погрешность положения характерной точки (Mt), м	Описание обозначения точки на местности (при наличии)
	X	Y			
1	2	3	4	5	6
5047	500570.33	4199910.09	Картометрический метод	1.00	Закрепление отсутствует
5048	500563.18	4199919.95	Картометрический метод	1.00	Закрепление отсутствует
5049	500561.92	4199921.68	Картометрический метод	1.00	Закрепление отсутствует
5050	500561.92	4199921.68	Картометрический метод	1.00	Закрепление отсутствует
5051	500597.32	4199947.35	Картометрический метод	1.00	Закрепление отсутствует
5052	500589.10	4199958.69	Картометрический метод	1.00	Закрепление отсутствует
5053	500568.86	4199944.01	Картометрический метод	1.00	Закрепление отсутствует
5054	500548.62	4199929.33	Картометрический метод	1.00	Закрепление отсутствует
5055	500528.39	4199914.65	Картометрический метод	1.00	Закрепление отсутствует
5056	500522.50	4199910.38	Картометрический метод	1.00	Закрепление отсутствует
5057	500454.97	4199910.81	Картометрический метод	1.00	Закрепление отсутствует
5058	500415.77	4199911.05	Картометрический метод	1.00	Закрепление отсутствует
5059	500404.44	4199923.57	Картометрический метод	1.00	Закрепление отсутствует
5060	500440.96	4199950.06	Картометрический метод	1.00	Закрепление отсутствует
5061	500461.18	4199964.74	Картометрический метод	1.00	Закрепление отсутствует
5062	500481.42	4199979.42	Картометрический метод	1.00	Закрепление отсутствует
5063	500501.66	4199994.09	Картометрический метод	1.00	Закрепление отсутствует
5064	500521.89	4200008.77	Картометрический метод	1.00	Закрепление отсутствует
5065	500542.13	4200023.45	Картометрический метод	1.00	Закрепление отсутствует
5066	500530.76	4200038.69	Картометрический метод	1.00	Закрепление отсутствует
5067	500510.52	4200024.00	Картометрический метод	1.00	Закрепление отсутствует
5068	500490.28	4200009.32	Картометрический метод	1.00	Закрепление отсутствует
5069	500470.04	4199994.65	Картометрический метод	1.00	Закрепление отсутствует
5070	500449.80	4199979.97	Картометрический метод	1.00	Закрепление отсутствует
5071	500429.58	4199965.29	Картометрический метод	1.00	Закрепление отсутствует
5072	500409.34	4199950.61	Картометрический метод	1.00	Закрепление отсутствует

2. Сведения о характерных точках границ объекта					
Обозначение характерных точек части границы	Координаты, м		Метод определения координат характерной точки	Средняя квадратическая погрешность положения характерной точки (Mt), м	Описание обозначения точки на местности (при наличии)
	X	Y			
1	2	3	4	5	6
5073	500389.10	4199935.94	Картометрический метод	1.00	Закрепление отсутствует
5074	500368.86	4199921.26	Картометрический метод	1.00	Закрепление отсутствует
5075	500358.44	4199913.70	Картометрический метод	1.00	Закрепление отсутствует
5076	500355.31	4199911.42	Картометрический метод	1.00	Закрепление отсутствует
5077	500351.12	4199911.66	Картометрический метод	1.00	Закрепление отсутствует
5078	500333.56	4199912.69	Картометрический метод	1.00	Закрепление отсутствует
5079	500318.74	4199913.55	Картометрический метод	1.00	Закрепление отсутствует
5080	500308.95	4199927.22	Картометрический метод	1.00	Закрепление отсутствует
5081	500285.46	4199959.60	Картометрический метод	1.00	Закрепление отсутствует
5082	500301.66	4199971.34	Картометрический метод	1.00	Закрепление отсутствует
5083	500321.89	4199986.02	Картометрический метод	1.00	Закрепление отсутствует
5084	500342.13	4200000.70	Картометрический метод	1.00	Закрепление отсутствует
5085	500362.37	4200015.38	Картометрический метод	1.00	Закрепление отсутствует
5086	500382.61	4200030.05	Картометрический метод	1.00	Закрепление отсутствует
5087	500402.85	4200044.74	Картометрический метод	1.00	Закрепление отсутствует
5088	500423.09	4200059.41	Картометрический метод	1.00	Закрепление отсутствует
5089	500443.32	4200074.09	Картометрический метод	1.00	Закрепление отсутствует
5090	500463.55	4200088.76	Картометрический метод	1.00	Закрепление отсутствует
5091	500483.79	4200103.44	Картометрический метод	1.00	Закрепление отсутствует
5092	500475.57	4200114.78	Картометрический метод	1.00	Закрепление отсутствует
5093	500458.25	4200102.22	Картометрический метод	1.00	Закрепление отсутствует
5094	500451.05	4200100.79	Картометрический метод	1.00	Закрепление отсутствует
5095	500400.41	4200090.68	Картометрический метод	1.00	Закрепление отсутствует
5096	500378.08	4200086.23	Картометрический метод	1.00	Закрепление отсутствует
5097	500348.26	4200080.28	Картометрический метод	1.00	Закрепление отсутствует
5098	500308.76	4200072.42	Картометрический метод	1.00	Закрепление отсутствует

2. Сведения о характерных точках границ объекта					
Обозначение характерных точек части границы	Координаты, м		Метод определения координат характерной точки	Средняя квадратическая погрешность положения характерной точки (Mt), м	Описание обозначения точки на местности (при наличии)
	X	Y			
1	2	3	4	5	6
5099	500299.16	4200085.63	Картометрический метод	1.00	Закрепление отсутствует
5100	500328.79	4200107.13	Картометрический метод	1.00	Закрепление отсутствует
5101	500351.18	4200123.33	Картометрический метод	1.00	Закрепление отсутствует
5102	500367.92	4200135.47	Картометрический метод	1.00	Закрепление отсутствует
5103	500388.15	4200150.16	Картометрический метод	1.00	Закрепление отсутствует
5104	500408.39	4200164.84	Картометрический метод	1.00	Закрепление отсутствует
5105	500428.62	4200179.53	Картометрический метод	1.00	Закрепление отсутствует
4943	500417.61	4200195.02	Картометрический метод	1.00	Закрепление отсутствует
5106	500426.00	4200091.70	Картометрический метод	1.00	Закрепление отсутствует
5107	500386.48	4200083.82	Картометрический метод	1.00	Закрепление отсутствует
5108	500356.59	4200077.86	Картометрический метод	1.00	Закрепление отсутствует
5109	500274.18	4200061.44	Картометрический метод	1.00	Закрепление отсутствует
5110	500262.62	4200059.13	Картометрический метод	1.00	Закрепление отсутствует
5111	500250.52	4200050.35	Картометрический метод	1.00	Закрепление отсутствует
5112	500230.28	4200035.68	Картометрический метод	1.00	Закрепление отсутствует
5113	500253.77	4200003.29	Картометрический метод	1.00	Закрепление отсутствует
5114	500277.25	4199970.92	Картометрический метод	1.00	Закрепление отсутствует
5115	500297.49	4199985.59	Картометрический метод	1.00	Закрепление отсутствует
5116	500317.73	4200000.28	Картометрический метод	1.00	Закрепление отсутствует
5117	500337.96	4200014.95	Картометрический метод	1.00	Закрепление отсутствует
5118	500358.20	4200029.62	Картометрический метод	1.00	Закрепление отсутствует
5119	500378.44	4200044.30	Картометрический метод	1.00	Закрепление отсутствует
5120	500403.08	4200062.06	Картометрический метод	1.00	Закрепление отсутствует
5121	500432.42	4200083.28	Картометрический метод	1.00	Закрепление отсутствует
5106	500426.00	4200091.70	Картометрический метод	1.00	Закрепление отсутствует
5122	500373.45	4199901.10	Картометрический метод	1.00	Закрепление отсутствует

2. Сведения о характерных точках границ объекта					
Обозначение характерных точек части границы	Координаты, м		Метод определения координат характерной точки	Средняя квадратическая погрешность положения характерной точки (Mt), м	Описание обозначения точки на местности (при наличии)
	X	Y			
1	2	3	4	5	6
5123	500370.43	4199898.92	Картометрический метод	1.00	Закрепление отсутствует
5124	500343.81	4199879.61	Картометрический метод	1.00	Закрепление отсутствует
5125	500367.29	4199847.22	Картометрический метод	1.00	Закрепление отсутствует
5126	500390.77	4199814.84	Картометрический метод	1.00	Закрепление отсутствует
5127	500411.01	4199829.54	Картометрический метод	1.00	Закрепление отсутствует
5128	500431.25	4199844.20	Картометрический метод	1.00	Закрепление отсутствует
5129	500451.49	4199858.88	Картометрический метод	1.00	Закрепление отсутствует
5130	500471.72	4199873.56	Картометрический метод	1.00	Закрепление отсутствует
5131	500509.15	4199900.47	Картометрический метод	1.00	Закрепление отсутствует
5132	500451.94	4199900.82	Картометрический метод	1.00	Закрепление отсутствует
5133	500441.29	4199900.89	Картометрический метод	1.00	Закрепление отсутствует
5122	500373.45	4199901.10	Картометрический метод	1.00	Закрепление отсутствует
5134	500214.77	4200024.10	Картометрический метод	1.00	Закрепление отсутствует
5135	500194.54	4200009.41	Картометрический метод	1.00	Закрепление отсутствует
5136	500174.31	4199994.73	Картометрический метод	1.00	Закрепление отсутствует
5137	500154.08	4199980.04	Картометрический метод	1.00	Закрепление отсутствует
5138	500133.85	4199965.35	Картометрический метод	1.00	Закрепление отсутствует
5139	500113.61	4199950.66	Картометрический метод	1.00	Закрепление отсутствует
5140	500087.18	4199931.48	Картометрический метод	1.00	Закрепление отсутствует
5141	500100.58	4199913.00	Картометрический метод	1.00	Закрепление отсутствует
5142	500121.87	4199912.86	Картометрический метод	1.00	Закрепление отсутствует
5143	500129.56	4199912.82	Картометрический метод	1.00	Закрепление отсутствует
5144	500197.08	4199912.40	Картометрический метод	1.00	Закрепление отсутствует
5145	500201.07	4199915.30	Картометрический метод	1.00	Закрепление отсутствует
5146	500221.30	4199929.98	Картометрический метод	1.00	Закрепление отсутствует
5147	500241.53	4199944.68	Картометрический метод	1.00	Закрепление отсутствует

2. Сведения о характерных точках границ объекта					
Обозначение характерных точек части границы	Координаты, м		Метод определения координат характерной точки	Средняя квадратическая погрешность положения характерной точки (Mt), м	Описание обозначения точки на местности (при наличии)
	X	Y			
1	2	3	4	5	6
5148	500261.77	4199959.35	Картометрический метод	1.00	Закрепление отсутствует
5149	500238.27	4199991.73	Картометрический метод	1.00	Закрепление отсутствует
5134	500214.77	4200024.10	Картометрический метод	1.00	Закрепление отсутствует
5150	500269.99	4199948.02	Картометрический метод	1.00	Закрепление отсутствует
5151	500235.80	4199923.20	Картометрический метод	1.00	Закрепление отсутствует
5152	500243.85	4199912.10	Картометрический метод	1.00	Закрепление отсутствует
5153	500288.23	4199911.84	Картометрический метод	1.00	Закрепление отсутствует
5154	500293.49	4199915.65	Картометрический метод	1.00	Закрепление отсутствует
5150	500269.99	4199948.02	Картометрический метод	1.00	Закрепление отсутствует
Си-45					
5155	500630.40	4200350.34	Картометрический метод	1.00	Закрепление отсутствует
5156	500431.54	4200206.61	Картометрический метод	1.00	Закрепление отсутствует
5157	500441.61	4200192.82	Картометрический метод	1.00	Закрепление отсутствует
5158	500441.60	4200192.82	Картометрический метод	1.00	Закрепление отсутствует
5159	500442.22	4200191.98	Картометрический метод	1.00	Закрепление отсутствует
5160	500442.05	4200191.85	Картометрический метод	1.00	Закрепление отсутствует
5161	500453.40	4200176.66	Картометрический метод	1.00	Закрепление отсутствует
5162	500479.60	4200140.78	Картометрический метод	1.00	Закрепление отсутствует
5163	500566.48	4200021.79	Картометрический метод	1.00	Закрепление отсутствует
5164	500603.10	4199969.85	Картометрический метод	1.00	Закрепление отсутствует
5165	500603.95	4199970.49	Картометрический метод	1.00	Закрепление отсутствует
5166	500604.24	4199970.10	Картометрический метод	1.00	Закрепление отсутствует
5167	500612.70	4199958.51	Картометрический метод	1.00	Закрепление отсутствует
5168	500628.90	4199970.26	Картометрический метод	1.00	Закрепление отсутствует
5169	500649.14	4199984.94	Картометрический метод	1.00	Закрепление отсутствует
5170	500669.37	4199999.62	Картометрический метод	1.00	Закрепление отсутствует

2. Сведения о характерных точках границ объекта					
Обозначение характерных точек части границы	Координаты, м		Метод определения координат характерной точки	Средняя квадратическая погрешность положения характерной точки (Mt), м	Описание обозначения точки на местности (при наличии)
	X	Y			
1	2	3	4	5	6
5171	500692.85	4199967.24	Картометрический метод	1.00	Закрепление отсутствует
5172	500716.34	4199934.88	Картометрический метод	1.00	Закрепление отсутствует
5173	500696.10	4199920.18	Картометрический метод	1.00	Закрепление отсутствует
5174	500681.25	4199909.40	Картометрический метод	1.00	Закрепление отсутствует
5175	500646.70	4199912.24	Картометрический метод	1.00	Закрепление отсутствует
5176	500670.83	4199878.38	Картометрический метод	1.00	Закрепление отсутствует
5177	500697.69	4199897.84	Картометрический метод	1.00	Закрепление отсутствует
5178	500699.67	4199899.28	Картометрический метод	1.00	Закрепление отсутствует
5179	500767.20	4199898.87	Картометрический метод	1.00	Закрепление отсутствует
5180	500779.55	4199898.79	Картометрический метод	1.00	Закрепление отсутствует
5181	500834.76	4199898.44	Картометрический метод	1.00	Закрепление отсутствует
5182	500798.74	4199872.33	Картометрический метод	1.00	Закрепление отсутствует
5183	500778.50	4199857.66	Картометрический метод	1.00	Закрепление отсутствует
5184	500758.26	4199842.97	Картометрический метод	1.00	Закрепление отсутствует
5185	500738.03	4199828.30	Картометрический метод	1.00	Закрепление отсутствует
5186	500717.80	4199813.61	Картометрический метод	1.00	Закрепление отсутствует
5187	500726.02	4199802.28	Картометрический метод	1.00	Закрепление отсутствует
5188	500746.25	4199816.97	Картометрический метод	1.00	Закрепление отсутствует
5189	500766.49	4199831.64	Картометрический метод	1.00	Закрепление отсутствует
5190	500786.73	4199846.32	Картометрический метод	1.00	Закрепление отсутствует
5191	500806.96	4199860.99	Картометрический метод	1.00	Закрепление отсутствует
5192	500827.20	4199875.67	Картометрический метод	1.00	Закрепление отсутствует
5193	500847.44	4199890.35	Картометрический метод	1.00	Закрепление отсутствует
5194	500858.41	4199898.30	Картометрический метод	1.00	Закрепление отсутствует
5195	500903.83	4199898.02	Картометрический метод	1.00	Закрепление отсутствует
5196	500916.14	4199957.48	Картометрический метод	1.00	Закрепление отсутствует

2. Сведения о характерных точках границ объекта					
Обозначение характерных точек части границы	Координаты, м		Метод определения координат характерной точки	Средняя квадратическая погрешность положения характерной точки (Mt), м	Описание обозначения точки на местности (при наличии)
	X	Y			
1	2	3	4	5	6
5197	500895.90	4199942.79	Картометрический метод	1.00	Закрепление отсутствует
5198	500875.67	4199928.12	Картометрический метод	1.00	Закрепление отсутствует
5199	500855.43	4199913.44	Картометрический метод	1.00	Закрепление отсутствует
5200	500848.43	4199908.37	Картометрический метод	1.00	Закрепление отсутствует
5201	500780.88	4199908.79	Картометрический метод	1.00	Закрепление отсутствует
5202	500766.07	4199908.88	Картометрический метод	1.00	Закрепление отсутствует
5203	500713.33	4199909.20	Картометрический метод	1.00	Закрепление отсутствует
5204	500747.74	4199934.16	Картометрический метод	1.00	Закрепление отсутствует
5205	500767.97	4199948.82	Картометрический метод	1.00	Закрепление отсутствует
5206	500788.21	4199963.51	Картометрический метод	1.00	Закрепление отсутствует
5207	500808.45	4199978.20	Картометрический метод	1.00	Закрепление отсутствует
5208	500828.69	4199992.87	Картометрический метод	1.00	Закрепление отсутствует
5209	500848.93	4200007.56	Картометрический метод	1.00	Закрепление отсутствует
5210	500869.16	4200022.22	Картометрический метод	1.00	Закрепление отсутствует
5211	500858.06	4200037.64	Картометрический метод	1.00	Закрепление отсутствует
5212	500755.85	4200178.46	Картометрический метод	1.00	Закрепление отсутствует
5213	500744.30	4200194.03	Картометрический метод	1.00	Закрепление отсутствует
5214	500720.24	4200227.14	Картометрический метод	1.00	Закрепление отсутствует
5215	500720.23	4200227.14	Картометрический метод	1.00	Закрепление отсутствует
5216	500720.24	4200227.15	Картометрический метод	1.00	Закрепление отсутствует
5217	500697.60	4200258.29	Картометрический метод	1.00	Закрепление отсутствует
5218	500689.27	4200269.78	Картометрический метод	1.00	Закрепление отсутствует
5219	500642.09	4200334.84	Картометрический метод	1.00	Закрепление отсутствует
5220	500640.80	4200336.55	Картометрический метод	1.00	Закрепление отсутствует
5155	500630.40	4200350.34	Картометрический метод	1.00	Закрепление отсутствует
Си-46					

2. Сведения о характерных точках границ объекта					
Обозначение характерных точек части границы	Координаты, м		Метод определения координат характерной точки	Средняя квадратическая погрешность положения характерной точки (Mt), м	Описание обозначения точки на местности (при наличии)
	X	Y			
1	2	3	4	5	6
5221	501315.20	4202958.60	Картометрический метод	1.00	Закрепление отсутствует
5222	501344.80	4202949.11	Картометрический метод	1.00	Закрепление отсутствует
5223	501379.40	4202922.34	Картометрический метод	1.00	Закрепление отсутствует
5224	501413.75	4202574.70	Картометрический метод	1.00	Закрепление отсутствует
5225	501421.76	4202574.34	Картометрический метод	1.00	Закрепление отсутствует
5226	501413.72	4202574.70	Картометрический метод	1.00	Закрепление отсутствует
5227	501416.02	4202551.47	Картометрический метод	1.00	Закрепление отсутствует
5228	501416.01	4202551.47	Картометрический метод	1.00	Закрепление отсутствует
5229	501424.75	4202462.98	Картометрический метод	1.00	Закрепление отсутствует
5230	501424.76	4202462.98	Картометрический метод	1.00	Закрепление отсутствует
5231	501426.83	4202441.96	Картометрический метод	1.00	Закрепление отсутствует
5232	501440.62	4202302.37	Картометрический метод	1.00	Закрепление отсутствует
5233	501441.47	4202293.68	Картометрический метод	1.00	Закрепление отсутствует
5234	501441.47	4202293.70	Картометрический метод	1.00	Закрепление отсутствует
5235	501447.18	4202235.90	Картометрический метод	1.00	Закрепление отсутствует
5236	501435.96	4202234.77	Картометрический метод	1.00	Закрепление отсутствует
5237	501431.94	4202234.37	Картометрический метод	1.00	Закрепление отсутствует
5238	501430.90	4202234.27	Картометрический метод	1.00	Закрепление отсутствует
5239	501285.99	4202219.70	Картометрический метод	1.00	Закрепление отсутствует
5240	501286.12	4202213.88	Картометрический метод	1.00	Закрепление отсутствует
5241	501284.69	4202212.45	Картометрический метод	1.00	Закрепление отсутствует
5242	501283.26	4202213.88	Картометрический метод	1.00	Закрепление отсутствует
5243	501282.73	4202219.41	Картометрический метод	1.00	Закрепление отсутствует
5244	501178.70	4202209.01	Картометрический метод	1.00	Закрепление отсутствует
5245	501128.45	4202204.00	Картометрический метод	1.00	Закрепление отсутствует
5246	501128.44	4202204.00	Картометрический метод	1.00	Закрепление отсутствует

2. Сведения о характерных точках границ объекта					
Обозначение характерных точек части границы	Координаты, м		Метод определения координат характерной точки	Средняя квадратическая погрешность положения характерной точки (Mt), м	Описание обозначения точки на местности (при наличии)
	X	Y			
1	2	3	4	5	6
5247	501015.70	4202192.73	Картометрический метод	1.00	Закрепление отсутствует
5248	500974.18	4202614.59	Картометрический метод	1.00	Закрепление отсутствует
5249	500974.18	4202614.60	Картометрический метод	1.00	Закрепление отсутствует
5250	500920.06	4202571.56	Картометрический метод	1.00	Закрепление отсутствует
5251	500989.35	4202122.59	Картометрический метод	1.00	Закрепление отсутствует
5252	501000.64	4202049.38	Картометрический метод	1.00	Закрепление отсутствует
5253	501013.52	4201965.92	Картометрический метод	1.00	Закрепление отсутствует
5254	501013.57	4201965.63	Картометрический метод	1.00	Закрепление отсутствует
5255	501019.82	4201964.27	Картометрический метод	1.00	Закрепление отсутствует
5256	501020.10	4201964.21	Картометрический метод	1.00	Закрепление отсутствует
5257	501023.62	4201963.45	Картометрический метод	1.00	Закрепление отсутствует
5258	501029.93	4201962.08	Картометрический метод	1.00	Закрепление отсутствует
5259	501029.95	4201962.05	Картометрический метод	1.00	Закрепление отсутствует
5260	501092.80	4201843.90	Картометрический метод	1.00	Закрепление отсутствует
5261	501092.79	4201843.90	Картометрический метод	1.00	Закрепление отсутствует
5262	501101.40	4201827.71	Картометрический метод	1.00	Закрепление отсутствует
5263	501103.36	4201824.02	Картометрический метод	1.00	Закрепление отсутствует
5264	501114.15	4201803.75	Картометрический метод	1.00	Закрепление отсутствует
5265	501133.37	4201767.62	Картометрический метод	1.00	Закрепление отсутствует
5266	501133.60	4201767.17	Картометрический метод	1.00	Закрепление отсутствует
5267	501156.12	4201724.84	Картометрический метод	1.00	Закрепление отсутствует
5268	501184.85	4201654.67	Картометрический метод	1.00	Закрепление отсутствует
5269	501205.20	4201623.55	Картометрический метод	1.00	Закрепление отсутствует
5270	501211.36	4201622.48	Картометрический метод	1.00	Закрепление отсутствует
5271	501211.36	4201622.47	Картометрический метод	1.00	Закрепление отсутствует
5272	501247.46	4201616.18	Картометрический метод	1.00	Закрепление отсутствует

2. Сведения о характерных точках границ объекта					
Обозначение характерных точек части границы	Координаты, м		Метод определения координат характерной точки	Средняя квадратическая погрешность положения характерной точки (Mt), м	Описание обозначения точки на местности (при наличии)
	X	Y			
1	2	3	4	5	6
5273	501280.84	4201610.34	Картометрический метод	1.00	Закрепление отсутствует
5274	501280.84	4201610.33	Картометрический метод	1.00	Закрепление отсутствует
5275	501280.80	4201610.34	Картометрический метод	1.00	Закрепление отсутствует
5276	501279.12	4201607.39	Картометрический метод	1.00	Закрепление отсутствует
5277	501277.56	4201604.69	Картометрический метод	1.00	Закрепление отсутствует
5278	501250.70	4201588.05	Картометрический метод	1.00	Закрепление отсутствует
5279	501239.80	4201584.20	Картометрический метод	1.00	Закрепление отсутствует
5280	501264.82	4201570.72	Картометрический метод	1.00	Закрепление отсутствует
5281	501271.82	4201566.94	Картометрический метод	1.00	Закрепление отсутствует
5282	501288.45	4201560.55	Картометрический метод	1.00	Закрепление отсутствует
5283	501223.90	4201197.60	Картометрический метод	1.00	Закрепление отсутствует
5284	501210.40	4201199.55	Картометрический метод	1.00	Закрепление отсутствует
5285	501214.55	4201000.55	Картометрический метод	1.00	Закрепление отсутствует
5286	501217.97	4200962.93	Картометрический метод	1.00	Закрепление отсутствует
5287	501218.15	4200960.96	Картометрический метод	1.00	Закрепление отсутствует
5288	501218.15	4200960.95	Картометрический метод	1.00	Закрепление отсутствует
5289	501218.02	4200958.64	Картометрический метод	1.00	Закрепление отсутствует
5290	501216.01	4200922.55	Картометрический метод	1.00	Закрепление отсутствует
5291	501215.82	4200812.48	Картометрический метод	1.00	Закрепление отсутствует
5292	501220.12	4200735.20	Картометрический метод	1.00	Закрепление отсутствует
5293	501220.20	4200692.77	Картометрический метод	1.00	Закрепление отсутствует
5294	501220.25	4200671.60	Картометрический метод	1.00	Закрепление отсутствует
5295	501203.32	4200567.00	Картометрический метод	1.00	Закрепление отсутствует
5296	501189.06	4200478.80	Картометрический метод	1.00	Закрепление отсутствует
5297	501161.91	4200452.00	Картометрический метод	1.00	Закрепление отсутствует
5298	501157.12	4200437.83	Картометрический метод	1.00	Закрепление отсутствует

2. Сведения о характерных точках границ объекта					
Обозначение характерных точек части границы	Координаты, м		Метод определения координат характерной точки	Средняя квадратическая погрешность положения характерной точки (Mt), м	Описание обозначения точки на местности (при наличии)
	X	Y			
1	2	3	4	5	6
5299	501161.18	4200406.13	Картометрический метод	1.00	Закрепление отсутствует
5300	501166.30	4200366.21	Картометрический метод	1.00	Закрепление отсутствует
5301	501146.28	4200228.91	Картометрический метод	1.00	Закрепление отсутствует
5302	501144.45	4200216.34	Картометрический метод	1.00	Закрепление отсутствует
5303	501138.04	4200183.22	Картометрический метод	1.00	Закрепление отсутствует
5304	501115.65	4200067.36	Картометрический метод	1.00	Закрепление отсутствует
5305	501115.35	4200032.60	Картометрический метод	1.00	Закрепление отсутствует
5306	501109.30	4200002.00	Картометрический метод	1.00	Закрепление отсутствует
5307	501110.30	4200001.45	Картометрический метод	1.00	Закрепление отсутствует
5308	501128.60	4199991.80	Картометрический метод	1.00	Закрепление отсутствует
5309	501139.10	4199952.90	Картометрический метод	1.00	Закрепление отсутствует
5310	501182.40	4199887.40	Картометрический метод	1.00	Закрепление отсутствует
5311	501184.80	4199870.95	Картометрический метод	1.00	Закрепление отсутствует
5312	501192.22	4199868.49	Картометрический метод	1.00	Закрепление отсутствует
5313	501201.37	4199865.43	Картометрический метод	1.00	Закрепление отсутствует
5314	501224.35	4199839.09	Картометрический метод	1.00	Закрепление отсутствует
5315	501243.65	4199820.29	Картометрический метод	1.00	Закрепление отсутствует
5316	501243.66	4199820.30	Картометрический метод	1.00	Закрепление отсутствует
5317	501294.44	4199913.36	Картометрический метод	1.00	Закрепление отсутствует
5318	501303.88	4199931.14	Картометрический метод	1.00	Закрепление отсутствует
5319	501214.61	4199980.02	Картометрический метод	1.00	Закрепление отсутствует
5320	501252.62	4200169.35	Картометрический метод	1.00	Закрепление отсутствует
5321	501287.22	4200118.35	Картометрический метод	1.00	Закрепление отсутствует
5322	501332.17	4200136.42	Картометрический метод	1.00	Закрепление отсутствует
5323	501349.37	4200082.14	Картометрический метод	1.00	Закрепление отсутствует
5324	501375.36	4200063.54	Картометрический метод	1.00	Закрепление отсутствует

2. Сведения о характерных точках границ объекта					
Обозначение характерных точек части границы	Координаты, м		Метод определения координат характерной точки	Средняя квадратическая погрешность положения характерной точки (Mt), м	Описание обозначения точки на местности (при наличии)
	X	Y			
1	2	3	4	5	6
5325	501375.38	4200063.54	Картометрический метод	1.00	Закрепление отсутствует
5326	501371.31	4200093.89	Картометрический метод	1.00	Закрепление отсутствует
5327	501370.04	4200103.36	Картометрический метод	1.00	Закрепление отсутствует
5328	501367.33	4200107.80	Картометрический метод	1.00	Закрепление отсутствует
5329	501363.33	4200114.36	Картометрический метод	1.00	Закрепление отсутствует
5330	501334.93	4200160.84	Картометрический метод	1.00	Закрепление отсутствует
5331	501324.07	4200174.82	Картометрический метод	1.00	Закрепление отсутствует
5332	501352.90	4200248.52	Картометрический метод	1.00	Закрепление отсутствует
5333	501356.36	4200359.68	Картометрический метод	1.00	Закрепление отсутствует
5334	501351.43	4200374.65	Картометрический метод	1.00	Закрепление отсутствует
5335	501350.80	4200408.11	Картометрический метод	1.00	Закрепление отсутствует
5336	501317.39	4200432.62	Картометрический метод	1.00	Закрепление отсутствует
5337	501325.32	4200460.12	Картометрический метод	1.00	Закрепление отсутствует
5338	501324.22	4200458.98	Картометрический метод	1.00	Закрепление отсутствует
5339	501316.20	4200450.60	Картометрический метод	1.00	Закрепление отсутствует
5340	501229.55	4200436.25	Картометрический метод	1.00	Закрепление отсутствует
5341	501229.56	4200436.28	Картометрический метод	1.00	Закрепление отсутствует
5342	501229.53	4200436.28	Картометрический метод	1.00	Закрепление отсутствует
5343	501243.55	4200526.48	Картометрический метод	1.00	Закрепление отсутствует
5344	501306.55	4200931.75	Картометрический метод	1.00	Закрепление отсутствует
5345	501353.35	4201227.95	Картометрический метод	1.00	Закрепление отсутствует
5346	501373.25	4201373.90	Картометрический метод	1.00	Закрепление отсутствует
5347	501386.50	4201374.15	Картометрический метод	1.00	Закрепление отсутствует
5348	501399.96	4201374.39	Картометрический метод	1.00	Закрепление отсутствует
5349	501413.96	4201371.19	Картометрический метод	1.00	Закрепление отсутствует
5350	501461.63	4201360.30	Картометрический метод	1.00	Закрепление отсутствует

2. Сведения о характерных точках границ объекта					
Обозначение характерных точек части границы	Координаты, м		Метод определения координат характерной точки	Средняя квадратическая погрешность положения характерной точки (Mt), м	Описание обозначения точки на местности (при наличии)
	X	Y			
1	2	3	4	5	6
5351	501473.08	4201357.69	Картометрический метод	1.00	Закрепление отсутствует
5352	501518.24	4201347.39	Картометрический метод	1.00	Закрепление отсутствует
5353	501518.24	4201347.40	Картометрический метод	1.00	Закрепление отсутствует
5354	501518.25	4201347.40	Картометрический метод	1.00	Закрепление отсутствует
5355	501521.55	4201354.11	Картометрический метод	1.00	Закрепление отсутствует
5356	501545.37	4201402.53	Картометрический метод	1.00	Закрепление отсутствует
5357	501567.35	4201397.87	Картометрический метод	1.00	Закрепление отсутствует
5358	501573.08	4201396.65	Картометрический метод	1.00	Закрепление отсутствует
5359	501593.40	4201392.35	Картометрический метод	1.00	Закрепление отсутствует
5360	501601.55	4201390.65	Картометрический метод	1.00	Закрепление отсутствует
5361	501746.55	4201545.26	Картометрический метод	1.00	Закрепление отсутствует
5362	501691.50	4201554.16	Картометрический метод	1.00	Закрепление отсутствует
5363	501701.85	4201590.55	Картометрический метод	1.00	Закрепление отсутствует
5364	501708.10	4201602.76	Картометрический метод	1.00	Закрепление отсутствует
5365	501754.70	4201597.75	Картометрический метод	1.00	Закрепление отсутствует
5366	501882.05	4201583.65	Картометрический метод	1.00	Закрепление отсутствует
5367	501875.00	4201608.55	Картометрический метод	1.00	Закрепление отсутствует
5368	501704.80	4201626.76	Картометрический метод	1.00	Закрепление отсутствует
5369	501704.80	4201626.76	Картометрический метод	1.00	Закрепление отсутствует
5370	501704.80	4201626.77	Картометрический метод	1.00	Закрепление отсутствует
5371	501690.28	4201628.98	Картометрический метод	1.00	Закрепление отсутствует
5372	501673.66	4201631.50	Картометрический метод	1.00	Закрепление отсутствует
5373	501672.23	4201631.72	Картометрический метод	1.00	Закрепление отсутствует
5374	501635.35	4201637.35	Картометрический метод	1.00	Закрепление отсутствует
5375	501635.34	4201637.34	Картометрический метод	1.00	Закрепление отсутствует
5376	501635.34	4201637.34	Картометрический метод	1.00	Закрепление отсутствует

2. Сведения о характерных точках границ объекта					
Обозначение характерных точек части границы	Координаты, м		Метод определения координат характерной точки	Средняя квадратическая погрешность положения характерной точки (Mt), м	Описание обозначения точки на местности (при наличии)
	X	Y			
1	2	3	4	5	6
5377	501633.61	4201631.44	Картометрический метод	1.00	Закрепление отсутствует
5378	501631.12	4201622.96	Картометрический метод	1.00	Закрепление отсутствует
5379	501612.24	4201558.65	Картометрический метод	1.00	Закрепление отсутствует
5380	501538.95	4201565.34	Картометрический метод	1.00	Закрепление отсутствует
5381	501542.45	4201600.08	Картометрический метод	1.00	Закрепление отсутствует
5382	501544.51	4201620.48	Картометрический метод	1.00	Закрепление отсутствует
5383	501544.50	4201620.48	Картометрический метод	1.00	Закрепление отсутствует
5384	501548.12	4201656.41	Картометрический метод	1.00	Закрепление отсутствует
5385	501557.13	4201745.77	Картометрический метод	1.00	Закрепление отсутствует
5386	501562.78	4201801.90	Картометрический метод	1.00	Закрепление отсутствует
5387	501563.40	4201807.92	Картометрический метод	1.00	Закрепление отсутствует
5388	501563.44	4201808.31	Картометрический метод	1.00	Закрепление отсутствует
5389	501563.43	4201808.27	Картометрический метод	1.00	Закрепление отсутствует
5390	501563.25	4201806.55	Картометрический метод	1.00	Закрепление отсутствует
5391	501563.44	4201808.44	Картометрический метод	1.00	Закрепление отсутствует
5392	501563.74	4201811.35	Картометрический метод	1.00	Закрепление отсутствует
5393	501686.68	4201902.23	Картометрический метод	1.00	Закрепление отсутствует
5394	501697.20	4201910.00	Картометрический метод	1.00	Закрепление отсутствует
5395	501690.47	4201905.02	Картометрический метод	1.00	Закрепление отсутствует
5396	501689.01	4201903.94	Картометрический метод	1.00	Закрепление отсутствует
5397	501691.54	4201905.80	Картометрический метод	1.00	Закрепление отсутствует
5398	501697.22	4201910.01	Картометрический метод	1.00	Закрепление отсутствует
5399	501760.07	4201959.55	Картометрический метод	1.00	Закрепление отсутствует
5400	501761.52	4201959.60	Картометрический метод	1.00	Закрепление отсутствует
5401	501825.63	4201961.62	Картометрический метод	1.00	Закрепление отсутствует
5402	501822.22	4201985.95	Картометрический метод	1.00	Закрепление отсутствует

2. Сведения о характерных точках границ объекта					
Обозначение характерных точек части границы	Координаты, м		Метод определения координат характерной точки	Средняя квадратическая погрешность положения характерной точки (Mt), м	Описание обозначения точки на местности (при наличии)
	X	Y			
1	2	3	4	5	6
5403	501822.20	4201986.11	Картометрический метод	1.00	Закрепление отсутствует
5404	501647.21	4201982.88	Картометрический метод	1.00	Закрепление отсутствует
5405	501604.53	4202566.35	Картометрический метод	1.00	Закрепление отсутствует
5406	501604.55	4202566.35	Картометрический метод	1.00	Закрепление отсутствует
5407	501758.85	4202559.60	Картометрический метод	1.00	Закрепление отсутствует
5408	501758.75	4202560.24	Картометрический метод	1.00	Закрепление отсутствует
5409	501758.40	4202562.00	Картометрический метод	1.00	Закрепление отсутствует
5410	501757.00	4202569.30	Картометрический метод	1.00	Закрепление отсутствует
5411	501755.50	4202576.60	Картометрический метод	1.00	Закрепление отсутствует
5412	501749.09	4202609.63	Картометрический метод	1.00	Закрепление отсутствует
5413	501745.62	4202621.42	Картометрический метод	1.00	Закрепление отсутствует
5414	501745.16	4202623.00	Картометрический метод	1.00	Закрепление отсутствует
5415	501736.59	4202652.14	Картометрический метод	1.00	Закрепление отсутствует
5416	501717.30	4202701.35	Картометрический метод	1.00	Закрепление отсутствует
5417	501698.00	4202741.05	Картометрический метод	1.00	Закрепление отсутствует
5418	501671.30	4202785.96	Картометрический метод	1.00	Закрепление отсутствует
5419	501645.80	4202819.95	Картометрический метод	1.00	Закрепление отсутствует
5420	501642.60	4202824.20	Картометрический метод	1.00	Закрепление отсутствует
5421	501594.75	4202788.60	Картометрический метод	1.00	Закрепление отсутствует
5422	501569.70	4202815.05	Картометрический метод	1.00	Закрепление отсутствует
5423	501543.40	4202841.70	Картометрический метод	1.00	Закрепление отсутствует
5424	501513.95	4202866.95	Картометрический метод	1.00	Закрепление отсутствует
5425	501480.10	4202892.90	Картометрический метод	1.00	Закрепление отсутствует
5426	501444.50	4202916.60	Картометрический метод	1.00	Закрепление отсутствует
5427	501411.35	4202932.25	Картометрический метод	1.00	Закрепление отсутствует
5428	501370.80	4202947.90	Картометрический метод	1.00	Закрепление отсутствует

2. Сведения о характерных точках границ объекта					
Обозначение характерных точек части границы	Координаты, м		Метод определения координат характерной точки	Средняя квадратическая погрешность положения характерной точки (Mt), м	Описание обозначения точки на местности (при наличии)
	X	Y			
1	2	3	4	5	6
5429	501341.90	4202954.75	Картометрический метод	1.00	Закрепление отсутствует
5221	501315.20	4202958.60	Картометрический метод	1.00	Закрепление отсутствует
5430	501541.90	4202661.80	Картометрический метод	1.00	Закрепление отсутствует
5431	501534.95	4202653.80	Картометрический метод	1.00	Закрепление отсутствует
5432	501542.95	4202646.85	Картометрический метод	1.00	Закрепление отсутствует
5433	501549.90	4202654.86	Картометрический метод	1.00	Закрепление отсутствует
5430	501541.90	4202661.80	Картометрический метод	1.00	Закрепление отсутствует
5434	501223.42	4200776.68	Картометрический метод	1.00	Закрепление отсутствует
5435	501220.82	4200776.68	Картометрический метод	1.00	Закрепление отсутствует
5436	501220.82	4200774.06	Картометрический метод	1.00	Закрепление отсутствует
5437	501223.42	4200774.06	Картометрический метод	1.00	Закрепление отсутствует
5434	501223.42	4200776.68	Картометрический метод	1.00	Закрепление отсутствует
5438	500933.06	4202566.43	Картометрический метод	1.00	Закрепление отсутствует
5439	500931.63	4202565.01	Картометрический метод	1.00	Закрепление отсутствует
5440	500933.06	4202563.57	Картометрический метод	1.00	Закрепление отсутствует
5441	500934.49	4202565.01	Картометрический метод	1.00	Закрепление отсутствует
5438	500933.06	4202566.43	Картометрический метод	1.00	Закрепление отсутствует
5442	501277.45	4200958.80	Картометрический метод	1.00	Закрепление отсутствует
5443	501274.87	4200958.80	Картометрический метод	1.00	Закрепление отсутствует
5444	501274.85	4200958.80	Картометрический метод	1.00	Закрепление отсутствует
5445	501274.85	4200956.21	Картометрический метод	1.00	Закрепление отсутствует
5446	501274.85	4200956.20	Картометрический метод	1.00	Закрепление отсутствует
5447	501277.45	4200956.20	Картометрический метод	1.00	Закрепление отсутствует
5448	501277.45	4200956.22	Картометрический метод	1.00	Закрепление отсутствует
5442	501277.45	4200958.80	Картометрический метод	1.00	Закрепление отсутствует
5449	500948.20	4202551.36	Картометрический метод	1.00	Закрепление отсутствует

2. Сведения о характерных точках границ объекта					
Обозначение характерных точек части границы	Координаты, м		Метод определения координат характерной точки	Средняя квадратическая погрешность положения характерной точки (Mt), м	Описание обозначения точки на местности (при наличии)
	X	Y			
1	2	3	4	5	6
5450	500946.77	4202549.93	Картометрический метод	1.00	Закрепление отсутствует
5451	500948.21	4202548.49	Картометрический метод	1.00	Закрепление отсутствует
5452	500949.63	4202549.94	Картометрический метод	1.00	Закрепление отсутствует
5449	500948.20	4202551.36	Картометрический метод	1.00	Закрепление отсутствует
5453	501329.80	4201135.24	Картометрический метод	1.00	Закрепление отсутствует
5454	501327.20	4201135.24	Картометрический метод	1.00	Закрепление отсутствует
5455	501327.20	4201132.65	Картометрический метод	1.00	Закрепление отсутствует
5456	501327.22	4201132.65	Картометрический метод	1.00	Закрепление отсутствует
5457	501329.80	4201132.65	Картометрический метод	1.00	Закрепление отсутствует
5458	501329.80	4201135.23	Картометрический метод	1.00	Закрепление отсутствует
5453	501329.80	4201135.24	Картометрический метод	1.00	Закрепление отсутствует
5459	500966.23	4202533.47	Картометрический метод	1.00	Закрепление отсутствует
5460	500964.80	4202532.04	Картометрический метод	1.00	Закрепление отсутствует
5461	500966.23	4202530.61	Картометрический метод	1.00	Закрепление отсутствует
5462	500967.66	4202532.04	Картометрический метод	1.00	Закрепление отсутствует
5459	500966.23	4202533.47	Картометрический метод	1.00	Закрепление отсутствует
5463	501438.20	4201500.50	Картометрический метод	1.00	Закрепление отсутствует
5464	501435.60	4201500.50	Картометрический метод	1.00	Закрепление отсутствует
5465	501435.60	4201500.48	Картометрический метод	1.00	Закрепление отсутствует
5466	501435.60	4201497.90	Картометрический метод	1.00	Закрепление отсутствует
5467	501438.20	4201497.90	Картометрический метод	1.00	Закрепление отсутствует
5463	501438.20	4201500.50	Картометрический метод	1.00	Закрепление отсутствует
5468	501156.82	4202193.72	Картометрический метод	1.00	Закрепление отсутствует
5469	501152.29	4202189.06	Картометрический метод	1.00	Закрепление отсутствует
5470	501157.00	4202184.55	Картометрический метод	1.00	Закрепление отсутствует
5471	501161.53	4202189.22	Картометрический метод	1.00	Закрепление отсутствует

2. Сведения о характерных точках границ объекта					
Обозначение характерных точек части границы	Координаты, м		Метод определения координат характерной точки	Средняя квадратическая погрешность положения характерной точки (Mt), м	Описание обозначения точки на местности (при наличии)
	X	Y			
1	2	3	4	5	6
5468	501156.82	4202193.72	Картометрический метод	1.00	Закрепление отсутствует
5472	501480.84	4201617.42	Картометрический метод	1.00	Закрепление отсутствует
5473	501478.55	4201613.22	Картометрический метод	1.00	Закрепление отсутствует
5474	501483.46	4201611.43	Картометрический метод	1.00	Закрепление отсутствует
5475	501485.75	4201615.61	Картометрический метод	1.00	Закрепление отсутствует
5472	501480.84	4201617.42	Картометрический метод	1.00	Закрепление отсутствует
5476	501152.26	4202184.07	Картометрический метод	1.00	Закрепление отсутствует
5477	501147.54	4202178.38	Картометрический метод	1.00	Закрепление отсутствует
5478	501153.24	4202173.65	Картометрический метод	1.00	Закрепление отсутствует
5479	501157.96	4202179.35	Картометрический метод	1.00	Закрепление отсутствует
5476	501152.26	4202184.07	Картометрический метод	1.00	Закрепление отсутствует
5480	501474.13	4201632.36	Картометрический метод	1.00	Закрепление отсутствует
5481	501471.92	4201626.52	Картометрический метод	1.00	Закрепление отсутствует
5482	501476.41	4201624.44	Картометрический метод	1.00	Закрепление отсутствует
5483	501478.90	4201629.92	Картометрический метод	1.00	Закрепление отсутствует
5480	501474.13	4201632.36	Картометрический метод	1.00	Закрепление отсутствует
5484	501332.80	4202167.26	Картометрический метод	1.00	Закрепление отсутствует
5485	501331.36	4202165.82	Картометрический метод	1.00	Закрепление отсутствует
5486	501332.80	4202164.39	Картометрический метод	1.00	Закрепление отсутствует
5487	501334.23	4202165.82	Картометрический метод	1.00	Закрепление отсутствует
5484	501332.80	4202167.26	Картометрический метод	1.00	Закрепление отсутствует
5488	501255.43	4201743.79	Картометрический метод	1.00	Закрепление отсутствует
5489	501247.54	4201740.86	Картометрический метод	1.00	Закрепление отсутствует
5490	501250.02	4201732.77	Картометрический метод	1.00	Закрепление отсутствует
5491	501257.92	4201735.70	Картометрический метод	1.00	Закрепление отсутствует
5488	501255.43	4201743.79	Картометрический метод	1.00	Закрепление отсутствует

2. Сведения о характерных точках границ объекта					
Обозначение характерных точек части границы	Координаты, м		Метод определения координат характерной точки	Средняя квадратическая погрешность положения характерной точки (Mt), м	Описание обозначения точки на местности (при наличии)
	X	Y			
1	2	3	4	5	6
5492	501376.63	4202123.43	Картометрический метод	1.00	Закрепление отсутствует
5493	501375.23	4202121.98	Картометрический метод	1.00	Закрепление отсутствует
5494	501376.69	4202120.56	Картометрический метод	1.00	Закрепление отсутствует
5495	501378.09	4202122.03	Картометрический метод	1.00	Закрепление отсутствует
5492	501376.63	4202123.43	Картометрический метод	1.00	Закрепление отсутствует
5496	501287.08	4202201.42	Картометрический метод	1.00	Закрепление отсутствует
5497	501209.83	4202193.69	Картометрический метод	1.00	Закрепление отсутствует
5498	501153.33	4202168.77	Картометрический метод	1.00	Закрепление отсутствует
5499	501080.52	4202180.74	Картометрический метод	1.00	Закрепление отсутствует
5500	501054.59	4202178.15	Картометрический метод	1.00	Закрепление отсутствует
5501	501050.57	4202087.90	Картометрический метод	1.00	Закрепление отсутствует
5502	501040.46	4201981.02	Картометрический метод	1.00	Закрепление отсутствует
5503	501164.75	4201741.00	Картометрический метод	1.00	Закрепление отсутствует
5504	501337.51	4202052.83	Картометрический метод	1.00	Закрепление отсутствует
5505	501365.21	4202037.68	Картометрический метод	1.00	Закрепление отсутствует
5506	501367.76	4202038.70	Картометрический метод	1.00	Закрепление отсутствует
5507	501369.74	4202047.72	Картометрический метод	1.00	Закрепление отсутствует
5508	501378.11	4202045.85	Картометрический метод	1.00	Закрепление отсутствует
5509	501381.77	4202062.56	Картометрический метод	1.00	Закрепление отсутствует
5510	501371.19	4202064.92	Картометрический метод	1.00	Закрепление отсутствует
5511	501374.92	4202081.96	Картометрический метод	1.00	Закрепление отсутствует
5512	501348.44	4202085.79	Картометрический метод	1.00	Закрепление отсутствует
5513	501358.69	4202130.00	Картометрический метод	1.00	Закрепление отсутствует
5496	501287.08	4202201.42	Картометрический метод	1.00	Закрепление отсутствует
5514	501416.27	4202084.84	Картометрический метод	1.00	Закрепление отсутствует
5515	501415.32	4202083.04	Картометрический метод	1.00	Закрепление отсутствует

2. Сведения о характерных точках границ объекта					
Обозначение характерных точек части границы	Координаты, м		Метод определения координат характерной точки	Средняя квадратическая погрешность положения характерной точки (Mt), м	Описание обозначения точки на местности (при наличии)
	X	Y			
1	2	3	4	5	6
5516	501417.11	4202082.09	Картометрический метод	1.00	Закрепление отсутствует
5517	501418.06	4202083.88	Картометрический метод	1.00	Закрепление отсутствует
5514	501416.27	4202084.84	Картометрический метод	1.00	Закрепление отсутствует
5518	501683.71	4201941.48	Картометрический метод	1.00	Закрепление отсутствует
5519	501682.75	4201939.69	Картометрический метод	1.00	Закрепление отсутствует
5520	501684.52	4201938.72	Картометрический метод	1.00	Закрепление отсутствует
5521	501685.49	4201940.49	Картометрический метод	1.00	Закрепление отсутствует
5518	501683.71	4201941.48	Картометрический метод	1.00	Закрепление отсутствует
5522	501455.89	4202063.81	Картометрический метод	1.00	Закрепление отсутствует
5523	501454.93	4202062.02	Картометрический метод	1.00	Закрепление отсутствует
5524	501456.71	4202061.06	Картометрический метод	1.00	Закрепление отсутствует
5525	501457.67	4202062.84	Картометрический метод	1.00	Закрепление отсутствует
5522	501455.89	4202063.81	Картометрический метод	1.00	Закрепление отсутствует
5526	501623.33	4201974.06	Картометрический метод	1.00	Закрепление отсутствует
5527	501622.37	4201972.28	Картометрический метод	1.00	Закрепление отсутствует
5528	501624.15	4201971.32	Картометрический метод	1.00	Закрепление отсутствует
5529	501625.11	4201973.11	Картометрический метод	1.00	Закрепление отсутствует
5526	501623.33	4201974.06	Картометрический метод	1.00	Закрепление отсутствует
5530	501511.56	4202033.62	Картометрический метод	1.00	Закрепление отсутствует
5531	501510.61	4202031.83	Картометрический метод	1.00	Закрепление отсутствует
5532	501512.40	4202030.89	Картометрический метод	1.00	Закрепление отсутствует
5533	501513.34	4202032.69	Картометрический метод	1.00	Закрепление отсутствует
5530	501511.56	4202033.62	Картометрический метод	1.00	Закрепление отсутствует
5534	501567.59	4202003.96	Картометрический метод	1.00	Закрепление отсутствует
5535	501566.63	4202002.17	Картометрический метод	1.00	Закрепление отсутствует
5536	501568.42	4202001.22	Картометрический метод	1.00	Закрепление отсутствует

2. Сведения о характерных точках границ объекта					
Обозначение характерных точек части границы	Координаты, м		Метод определения координат характерной точки	Средняя квадратическая погрешность положения характерной точки (Mt), м	Описание обозначения точки на местности (при наличии)
	X	Y			
1	2	3	4	5	6
5537	501569.37	4202003.00	Картометрический метод	1.00	Закрепление отсутствует
5534	501567.59	4202003.96	Картометрический метод	1.00	Закрепление отсутствует
Си-47					
5538	500039.22	4200180.31	Картометрический метод	1.00	Закрепление отсутствует
5539	499950.86	4200115.80	Картометрический метод	1.00	Закрепление отсутствует
5540	499930.63	4200100.95	Картометрический метод	1.00	Закрепление отсутствует
5541	499905.52	4200080.58	Картометрический метод	1.00	Закрепление отсутствует
5542	499905.48	4200080.55	Картометрический метод	1.00	Закрепление отсутствует
5543	499905.35	4200080.44	Картометрический метод	1.00	Закрепление отсутствует
5544	499919.31	4200048.12	Картометрический метод	1.00	Закрепление отсутствует
5545	499966.52	4199983.45	Картометрический метод	1.00	Закрепление отсутствует
5546	499974.53	4199972.04	Картометрический метод	1.00	Закрепление отсутствует
5547	499994.76	4199986.73	Картометрический метод	1.00	Закрепление отсутствует
5548	500014.99	4200001.43	Картометрический метод	1.00	Закрепление отсутствует
5549	500030.84	4200012.93	Картометрический метод	1.00	Закрепление отсутствует
5550	500037.84	4200014.31	Картометрический метод	1.00	Закрепление отсутствует
5551	500036.08	4200016.72	Картометрический метод	1.00	Закрепление отсутствует
5552	500056.80	4200031.76	Картометрический метод	1.00	Закрепление отсутствует
5553	500077.03	4200046.44	Картометрический метод	1.00	Закрепление отсутствует
5554	500085.68	4200052.73	Картометрический метод	1.00	Закрепление отсутствует
5555	500097.26	4200061.14	Картометрический метод	1.00	Закрепление отсутствует
5556	500097.26	4200061.14	Картометрический метод	1.00	Закрепление отсутствует
5557	500117.49	4200075.82	Картометрический метод	1.00	Закрепление отсутствует
5558	500107.93	4200086.18	Картометрический метод	1.00	Закрепление отсутствует
5559	500087.70	4200071.50	Картометрический метод	1.00	Закрепление отсутствует
5560	500067.47	4200056.80	Картометрический метод	1.00	Закрепление отсутствует

2. Сведения о характерных точках границ объекта					
Обозначение характерных точек части границы	Координаты, м		Метод определения координат характерной точки	Средняя квадратическая погрешность положения характерной точки (Mt), м	Описание обозначения точки на местности (при наличии)
	X	Y			
1	2	3	4	5	6
5561	500047.24	4200042.12	Картометрический метод	1.00	Закрепление отсутствует
5562	500027.00	4200027.44	Картометрический метод	1.00	Закрепление отсутствует
5563	500003.51	4200059.81	Картометрический метод	1.00	Закрепление отсутствует
5564	499980.01	4200092.20	Картометрический метод	1.00	Закрепление отсутствует
5565	500000.24	4200106.86	Картометрический метод	1.00	Закрепление отсутствует
5566	500020.47	4200121.56	Картометрический метод	1.00	Закрепление отсутствует
5567	500040.71	4200136.23	Картометрический метод	1.00	Закрепление отсутствует
5568	500060.94	4200150.93	Картометрический метод	1.00	Закрепление отсутствует
5569	500039.30	4200180.19	Картометрический метод	1.00	Закрепление отсутствует
5538	500039.22	4200180.31	Картометрический метод	1.00	Закрепление отсутствует
Си-48					
5570	499663.85	4200717.98	Картометрический метод	1.00	Закрепление отсутствует
5571	499625.78	4200704.04	Картометрический метод	1.00	Закрепление отсутствует
5572	499608.70	4200703.87	Картометрический метод	1.00	Закрепление отсутствует
5573	499592.12	4200703.71	Картометрический метод	1.00	Закрепление отсутствует
5574	499562.86	4200689.88	Картометрический метод	1.00	Закрепление отсутствует
5575	499456.58	4200697.11	Картометрический метод	1.00	Закрепление отсутствует
5576	499449.24	4200697.36	Картометрический метод	1.00	Закрепление отсутствует
5577	499466.73	4200673.54	Картометрический метод	1.00	Закрепление отсутствует
5578	499482.46	4200684.87	Картометрический метод	1.00	Закрепление отсутствует
5579	499492.05	4200684.17	Картометрический метод	1.00	Закрепление отсутствует
5580	499544.25	4200680.34	Картометрический метод	1.00	Закрепление отсутствует
5581	499589.24	4200677.04	Картометрический метод	1.00	Закрепление отсутствует
5582	499595.65	4200668.20	Картометрический метод	1.00	Закрепление отсутствует
5583	499560.36	4200642.63	Картометрический метод	1.00	Закрепление отсутствует
5584	499537.20	4200625.82	Картометрический метод	1.00	Закрепление отсутствует

2. Сведения о характерных точках границ объекта					
Обозначение характерных точек части границы	Координаты, м		Метод определения координат характерной точки	Средняя квадратическая погрешность положения характерной точки (Mt), м	Описание обозначения точки на местности (при наличии)
	X	Y			
1	2	3	4	5	6
5585	499513.69	4200608.78	Картометрический метод	1.00	Закрепление отсутствует
5586	499521.79	4200597.34	Картометрический метод	1.00	Закрепление отсутствует
5587	499542.02	4200612.02	Картометрический метод	1.00	Закрепление отсутствует
5588	499562.26	4200626.72	Картометрический метод	1.00	Закрепление отсутствует
5589	499582.50	4200641.38	Картометрический метод	1.00	Закрепление отсутствует
5590	499602.74	4200656.05	Картометрический метод	1.00	Закрепление отсутствует
5591	499622.97	4200670.73	Картометрический метод	1.00	Закрепление отсутствует
5592	499627.75	4200674.20	Картометрический метод	1.00	Закрепление отсутствует
5593	499689.61	4200669.64	Картометрический метод	1.00	Закрепление отсутствует
5594	499736.90	4200664.44	Картометрический метод	1.00	Закрепление отсутствует
5595	499741.48	4200657.85	Картометрический метод	1.00	Закрепление отсутствует
5596	499710.41	4200635.32	Картометрический метод	1.00	Закрепление отсутствует
5597	499690.17	4200620.64	Картометрический метод	1.00	Закрепление отсутствует
5598	499669.93	4200605.97	Картометрический метод	1.00	Закрепление отсутствует
5599	499649.70	4200591.30	Картометрический метод	1.00	Закрепление отсутствует
5600	499629.46	4200576.62	Картометрический метод	1.00	Закрепление отсутствует
5601	499609.23	4200561.94	Картометрический метод	1.00	Закрепление отсутствует
5602	499588.99	4200547.26	Картометрический метод	1.00	Закрепление отсутствует
5603	499568.76	4200532.58	Картометрический метод	1.00	Закрепление отсутствует
5604	499580.04	4200517.29	Картометрический метод	1.00	Закрепление отсутствует
5605	499600.27	4200531.97	Картометрический метод	1.00	Закрепление отсутствует
5606	499620.51	4200546.65	Картометрический метод	1.00	Закрепление отсутствует
5607	499640.74	4200561.33	Картометрический метод	1.00	Закрепление отсутствует
5608	499660.98	4200576.00	Картометрический метод	1.00	Закрепление отсутствует
5609	499684.46	4200543.62	Картометрический метод	1.00	Закрепление отсутствует
5610	499664.51	4200529.15	Картометрический метод	1.00	Закрепление отсутствует

2. Сведения о характерных точках границ объекта					
Обозначение характерных точек части границы	Координаты, м		Метод определения координат характерной точки	Средняя квадратическая погрешность положения характерной точки (Mt), м	Описание обозначения точки на местности (при наличии)
	X	Y			
1	2	3	4	5	6
5611	499687.81	4200497.02	Картометрический метод	1.00	Закрепление отсутствует
5612	499760.62	4200550.29	Картометрический метод	1.00	Закрепление отсутствует
5613	499809.12	4200585.78	Картометрический метод	1.00	Закрепление отсутствует
5614	499785.65	4200617.01	Картометрический метод	1.00	Закрепление отсутствует
5615	499773.35	4200633.97	Картометрический метод	1.00	Закрепление отсутствует
5616	499762.17	4200649.39	Картометрический метод	1.00	Закрепление отсутствует
5617	499721.99	4200707.24	Картометрический метод	1.00	Закрепление отсутствует
5618	499707.09	4200709.99	Картометрический метод	1.00	Закрепление отсутствует
5570	499663.85	4200717.98	Картометрический метод	1.00	Закрепление отсутствует
Си-49					
5619	500221.46	4200728.40	Картометрический метод	1.00	Закрепление отсутствует
5620	500221.44	4200728.42	Картометрический метод	1.00	Закрепление отсутствует
5621	500221.46	4200728.40	Картометрический метод	1.00	Закрепление отсутствует
5619	500221.46	4200728.40	Картометрический метод	1.00	Закрепление отсутствует
Си-50					
5622	500221.44	4200728.42	Картометрический метод	1.00	Закрепление отсутствует
5623	500317.01	4200797.09	Картометрический метод	1.00	Закрепление отсутствует
5624	500287.61	4200836.20	Картометрический метод	1.00	Закрепление отсутствует
5625	500287.60	4200836.21	Картометрический метод	1.00	Закрепление отсутствует
5626	500287.60	4200836.20	Картометрический метод	1.00	Закрепление отсутствует
5627	500230.15	4200794.90	Картометрический метод	1.00	Закрепление отсутствует
5628	500198.20	4200837.54	Картометрический метод	1.00	Закрепление отсутствует
5629	500219.65	4200853.85	Картометрический метод	1.00	Закрепление отсутствует
5630	500218.60	4200855.26	Картометрический метод	1.00	Закрепление отсутствует
5631	500226.75	4200861.15	Картометрический метод	1.00	Закрепление отсутствует
5632	500227.45	4200859.75	Картометрический метод	1.00	Закрепление отсутствует

2. Сведения о характерных точках границ объекта					
Обозначение характерных точек части границы	Координаты, м		Метод определения координат характерной точки	Средняя квадратическая погрешность положения характерной точки (Mt), м	Описание обозначения точки на местности (при наличии)
	X	Y			
1	2	3	4	5	6
5633	500254.49	4200880.26	Картометрический метод	1.00	Закрепление отсутствует
5634	500254.48	4200880.27	Картометрический метод	1.00	Закрепление отсутствует
5635	500216.37	4200935.00	Картометрический метод	1.00	Закрепление отсутствует
5636	500122.94	4200864.88	Картометрический метод	1.00	Закрепление отсутствует
5637	500149.11	4200824.98	Картометрический метод	1.00	Закрепление отсутствует
5638	500176.80	4200782.76	Картометрический метод	1.00	Закрепление отсутствует
5639	500190.55	4200761.81	Картометрический метод	1.00	Закрепление отсутствует
5640	500204.56	4200746.66	Картометрический метод	1.00	Закрепление отсутствует
5622	500221.44	4200728.42	Картометрический метод	1.00	Закрепление отсутствует
Си-51					
5641	500772.55	4200859.59	Картометрический метод	1.00	Закрепление отсутствует
5642	500685.21	4200799.56	Картометрический метод	1.00	Закрепление отсутствует
5643	500713.41	4200758.95	Картометрический метод	1.00	Закрепление отсутствует
5644	500745.27	4200780.99	Картометрический метод	1.00	Закрепление отсутствует
5645	500751.71	4200771.93	Картометрический метод	1.00	Закрепление отсутствует
5646	500775.33	4200787.66	Картометрический метод	1.00	Закрепление отсутствует
5647	500769.31	4200797.42	Картометрический метод	1.00	Закрепление отсутствует
5648	500800.05	4200819.20	Картометрический метод	1.00	Закрепление отсутствует
5641	500772.55	4200859.59	Картометрический метод	1.00	Закрепление отсутствует
Си-52					
5649	500245.70	4200975.94	Картометрический метод	1.00	Закрепление отсутствует
5650	500212.26	4200951.73	Картометрический метод	1.00	Закрепление отсутствует
5651	500246.03	4200905.60	Картометрический метод	1.00	Закрепление отсутствует
5652	500260.59	4200885.71	Картометрический метод	1.00	Закрепление отсутствует
5653	500293.25	4200909.50	Картометрический метод	1.00	Закрепление отсутствует
5654	500279.35	4200928.75	Картометрический метод	1.00	Закрепление отсутствует

2. Сведения о характерных точках границ объекта					
Обозначение характерных точек части границы	Координаты, м		Метод определения координат характерной точки	Средняя квадратическая погрешность положения характерной точки (Mt), м	Описание обозначения точки на местности (при наличии)
	X	Y			
1	2	3	4	5	6
5655	500278.65	4200929.60	Картометрический метод	1.00	Закрепление отсутствует
5656	500261.40	4200952.20	Картометрический метод	1.00	Закрепление отсутствует
5657	500259.80	4200954.80	Картометрический метод	1.00	Закрепление отсутствует
5658	500255.35	4200963.45	Картометрический метод	1.00	Закрепление отсутствует
5659	500250.05	4200970.35	Картометрический метод	1.00	Закрепление отсутствует
5649	500245.70	4200975.94	Картометрический метод	1.00	Закрепление отсутствует
Си-53					
5660	500826.10	4201011.55	Картометрический метод	1.00	Закрепление отсутствует
5661	500742.89	4200951.54	Картометрический метод	1.00	Закрепление отсутствует
5662	500769.97	4200911.96	Картометрический метод	1.00	Закрепление отсутствует
5663	500855.30	4200967.20	Картометрический метод	1.00	Закрепление отсутствует
5664	500848.80	4200977.09	Картометрический метод	1.00	Закрепление отсутствует
5665	500848.75	4200977.05	Картометрический метод	1.00	Закрепление отсутствует
5660	500826.10	4201011.55	Картометрический метод	1.00	Закрепление отсутствует
Си-54					
5666	500619.01	4200963.36	Картометрический метод	1.00	Закрепление отсутствует
5667	500589.71	4200945.54	Картометрический метод	1.00	Закрепление отсутствует
5668	500607.76	4200916.42	Картометрический метод	1.00	Закрепление отсутствует
5669	500637.45	4200934.71	Картометрический метод	1.00	Закрепление отсутствует
5666	500619.01	4200963.36	Картометрический метод	1.00	Закрепление отсутствует
Си-55					
5670	500365.79	4201061.73	Картометрический метод	1.00	Закрепление отсутствует
5671	500287.87	4201005.38	Картометрический метод	1.00	Закрепление отсутствует
5672	500287.92	4201005.41	Картометрический метод	1.00	Закрепление отсутствует
5673	500289.15	4201005.55	Картометрический метод	1.00	Закрепление отсутствует
5674	500290.80	4201005.30	Картометрический метод	1.00	Закрепление отсутствует

2. Сведения о характерных точках границ объекта					
Обозначение характерных точек части границы	Координаты, м		Метод определения координат характерной точки	Средняя квадратическая погрешность положения характерной точки (Mt), м	Описание обозначения точки на местности (при наличии)
	X	Y			
1	2	3	4	5	6
5675	500292.05	4201004.85	Картометрический метод	1.00	Закрепление отсутствует
5676	500293.05	4201004.30	Картометрический метод	1.00	Закрепление отсутствует
5677	500293.90	4201003.50	Картометрический метод	1.00	Закрепление отсутствует
5678	500297.40	4200999.05	Картометрический метод	1.00	Закрепление отсутствует
5679	500318.95	4200970.45	Картометрический метод	1.00	Закрепление отсутствует
5680	500302.00	4200957.95	Картометрический метод	1.00	Закрепление отсутствует
5681	500309.50	4200947.20	Картометрический метод	1.00	Закрепление отсутствует
5682	500305.09	4200943.92	Картометрический метод	1.00	Закрепление отсутствует
5683	500315.85	4200929.08	Картометрический метод	1.00	Закрепление отсутствует
5684	500338.88	4200945.10	Картометрический метод	1.00	Закрепление отсутствует
5685	500340.26	4200946.47	Картометрический метод	1.00	Закрепление отсутствует
5686	500323.91	4200969.86	Картометрический метод	1.00	Закрепление отсутствует
5687	500343.07	4200967.66	Картометрический метод	1.00	Закрепление отсутствует
5688	500356.52	4200968.15	Картометрический метод	1.00	Закрепление отсутствует
5689	500370.93	4200978.68	Картометрический метод	1.00	Закрепление отсутствует
5690	500361.06	4200992.13	Картометрический метод	1.00	Закрепление отсутствует
5691	500395.72	4201018.98	Картометрический метод	1.00	Закрепление отсутствует
5670	500365.79	4201061.73	Картометрический метод	1.00	Закрепление отсутствует
Си-56					
5692	500812.02	4201358.50	Картометрический метод	1.00	Закрепление отсутствует
5693	500812.03	4201358.46	Картометрический метод	1.00	Закрепление отсутствует
5694	500812.00	4201358.50	Картометрический метод	1.00	Закрепление отсутствует
5695	500823.92	4201311.61	Картометрический метод	1.00	Закрепление отсутствует
5696	500905.55	4201184.92	Картометрический метод	1.00	Закрепление отсутствует
5697	500921.82	4201159.68	Картометрический метод	1.00	Закрепление отсутствует
5698	500921.83	4201159.65	Картометрический метод	1.00	Закрепление отсутствует

2. Сведения о характерных точках границ объекта					
Обозначение характерных точек части границы	Координаты, м		Метод определения координат характерной точки	Средняя квадратическая погрешность положения характерной точки (Mt), м	Описание обозначения точки на местности (при наличии)
	X	Y			
1	2	3	4	5	6
5699	500934.90	4201139.37	Картометрический метод	1.00	Закрепление отсутствует
5700	500834.99	4201072.08	Картометрический метод	1.00	Закрепление отсутствует
5701	500852.03	4201048.34	Картометрический метод	1.00	Закрепление отсутствует
5702	500852.05	4201048.35	Картометрический метод	1.00	Закрепление отсутствует
5703	500886.35	4201000.55	Картометрический метод	1.00	Закрепление отсутствует
5704	500872.11	4200991.01	Картометрический метод	1.00	Закрепление отсутствует
5705	500876.66	4200984.17	Картометрический метод	1.00	Закрепление отсутствует
5706	500887.09	4200991.16	Картометрический метод	1.00	Закрепление отсутствует
5707	500891.14	4200993.88	Картометрический метод	1.00	Закрепление отсутствует
5708	500932.09	4200936.85	Картометрический метод	1.00	Закрепление отсутствует
5709	500967.06	4200962.14	Картометрический метод	1.00	Закрепление отсутствует
5710	500988.78	4200981.81	Картометрический метод	1.00	Закрепление отсутствует
5711	500993.54	4200986.11	Картометрический метод	1.00	Закрепление отсутствует
5712	501028.08	4201017.40	Картометрический метод	1.00	Закрепление отсутствует
5713	500993.98	4201071.26	Картометрический метод	1.00	Закрепление отсутствует
5714	500997.25	4201073.70	Картометрический метод	1.00	Закрепление отсутствует
5715	500997.26	4201073.69	Картометрический метод	1.00	Закрепление отсутствует
5716	501011.46	4201084.29	Картометрический метод	1.00	Закрепление отсутствует
5717	500931.76	4201199.55	Картометрический метод	1.00	Закрепление отсутствует
5718	500936.26	4201208.51	Картометрический метод	1.00	Закрепление отсутствует
5719	500931.79	4201219.42	Картометрический метод	1.00	Закрепление отсутствует
5720	500880.54	4201272.83	Картометрический метод	1.00	Закрепление отсутствует
5692	500812.02	4201358.50	Картометрический метод	1.00	Закрепление отсутствует
Си-57					
5721	497256.30	4201025.33	Картометрический метод	1.00	Закрепление отсутствует
5722	497251.83	4201022.08	Картометрический метод	1.00	Закрепление отсутствует

2. Сведения о характерных точках границ объекта					
Обозначение характерных точек части границы	Координаты, м		Метод определения координат характерной точки	Средняя квадратическая погрешность положения характерной точки (Mt), м	Описание обозначения точки на местности (при наличии)
	X	Y			
1	2	3	4	5	6
5723	497266.17	4200936.88	Картометрический метод	1.00	Закрепление отсутствует
5724	497310.96	4200943.80	Картометрический метод	1.00	Закрепление отсутствует
5725	497310.28	4200945.81	Картометрический метод	1.00	Закрепление отсутствует
5726	497309.60	4200947.80	Картометрический метод	1.00	Закрепление отсутствует
5727	497270.22	4200942.59	Картометрический метод	1.00	Закрепление отсутствует
5721	497256.30	4201025.33	Картометрический метод	1.00	Закрепление отсутствует
Си-58					
5728	500603.89	4201029.15	Картометрический метод	1.00	Закрепление отсутствует
5729	500589.04	4201019.52	Картометрический метод	1.00	Закрепление отсутствует
5730	500586.29	4201010.50	Картометрический метод	1.00	Закрепление отсутствует
5731	500596.34	4200994.54	Картометрический метод	1.00	Закрепление отсутствует
5732	500559.85	4200970.70	Картометрический метод	1.00	Закрепление отсутствует
5733	500576.89	4200947.50	Картометрический метод	1.00	Закрепление отсутствует
5734	500617.89	4200973.34	Картометрический метод	1.00	Закрепление отсутствует
5735	500619.77	4200987.28	Картометрический метод	1.00	Закрепление отсутствует
5736	500610.15	4201003.56	Картометрический метод	1.00	Закрепление отсутствует
5737	500617.42	4201008.19	Картометрический метод	1.00	Закрепление отсутствует
5728	500603.89	4201029.15	Картометрический метод	1.00	Закрепление отсутствует
Си-59					
5738	499324.60	4201007.55	Картометрический метод	1.00	Закрепление отсутствует
5739	499361.25	4201028.90	Картометрический метод	1.00	Закрепление отсутствует
5740	499361.28	4201028.87	Картометрический метод	1.00	Закрепление отсутствует
5741	499365.20	4201032.40	Картометрический метод	1.00	Закрепление отсутствует
5742	499406.74	4201069.64	Картометрический метод	1.00	Закрепление отсутствует
5743	499390.66	4201097.30	Картометрический метод	1.00	Закрепление отсутствует
5744	499385.85	4201105.60	Картометрический метод	1.00	Закрепление отсутствует

2. Сведения о характерных точках границ объекта					
Обозначение характерных точек части границы	Координаты, м		Метод определения координат характерной точки	Средняя квадратическая погрешность положения характерной точки (Mt), м	Описание обозначения точки на местности (при наличии)
	X	Y			
1	2	3	4	5	6
5745	499390.24	4201137.71	Картометрический метод	1.00	Закрепление отсутствует
5746	499393.96	4201164.77	Картометрический метод	1.00	Закрепление отсутствует
5747	499421.41	4201184.50	Картометрический метод	1.00	Закрепление отсутствует
5748	499421.42	4201184.51	Картометрический метод	1.00	Закрепление отсутствует
5749	499439.00	4201197.15	Картометрический метод	1.00	Закрепление отсутствует
5750	499427.40	4201207.43	Картометрический метод	1.00	Закрепление отсутствует
5751	499427.40	4201207.44	Картометрический метод	1.00	Закрепление отсутствует
5752	499420.45	4201213.60	Картометрический метод	1.00	Закрепление отсутствует
5753	499432.64	4201227.51	Картометрический метод	1.00	Закрепление отсутствует
5754	499448.65	4201245.80	Картометрический метод	1.00	Закрепление отсутствует
5755	499471.09	4201220.22	Картометрический метод	1.00	Закрепление отсутствует
5756	499496.16	4201238.25	Картометрический метод	1.00	Закрепление отсутствует
5757	499487.31	4201252.18	Картометрический метод	1.00	Закрепление отсутствует
5758	499481.13	4201261.06	Картометрический метод	1.00	Закрепление отсутствует
5759	499473.87	4201271.51	Картометрический метод	1.00	Закрепление отсутствует
5760	499463.25	4201285.98	Картометрический метод	1.00	Закрепление отсутствует
5761	499471.21	4201291.69	Картометрический метод	1.00	Закрепление отсутствует
5762	499475.81	4201294.84	Картометрический метод	1.00	Закрепление отсутствует
5763	499483.96	4201300.71	Картометрический метод	1.00	Закрепление отсутствует
5764	499486.53	4201302.51	Картометрический метод	1.00	Закрепление отсутствует
5765	499486.54	4201302.51	Картометрический метод	1.00	Закрепление отсутствует
5766	499485.70	4201303.60	Картометрический метод	1.00	Закрепление отсутствует
5767	499477.35	4201314.55	Картометрический метод	1.00	Закрепление отсутствует
5768	499476.32	4201313.74	Картометрический метод	1.00	Закрепление отсутствует
5769	499471.28	4201309.83	Картометрический метод	1.00	Закрепление отсутствует
5770	499464.89	4201317.95	Картометрический метод	1.00	Закрепление отсутствует

2. Сведения о характерных точках границ объекта					
Обозначение характерных точек части границы	Координаты, м		Метод определения координат характерной точки	Средняя квадратическая погрешность положения характерной точки (Mt), м	Описание обозначения точки на местности (при наличии)
	X	Y			
1	2	3	4	5	6
5771	499469.65	4201322.00	Картометрический метод	1.00	Закрепление отсутствует
5772	499466.27	4201326.20	Картометрический метод	1.00	Закрепление отсутствует
5773	499449.96	4201345.38	Картометрический метод	1.00	Закрепление отсутствует
5774	499464.49	4201360.89	Картометрический метод	1.00	Закрепление отсутствует
5775	499485.35	4201390.43	Картометрический метод	1.00	Закрепление отсутствует
5776	499485.80	4201391.00	Картометрический метод	1.00	Закрепление отсутствует
5777	499698.93	4201556.33	Картометрический метод	1.00	Закрепление отсутствует
5778	499769.39	4201610.23	Картометрический метод	1.00	Закрепление отсутствует
5779	499921.63	4201726.62	Картометрический метод	1.00	Закрепление отсутствует
5780	499922.46	4201727.25	Картометрический метод	1.00	Закрепление отсутствует
5781	499922.46	4201727.25	Картометрический метод	1.00	Закрепление отсутствует
5782	499929.71	4201723.82	Картометрический метод	1.00	Закрепление отсутствует
5783	499962.77	4201708.18	Картометрический метод	1.00	Закрепление отсутствует
5784	500005.00	4201670.50	Картометрический метод	1.00	Закрепление отсутствует
5785	500094.27	4201583.35	Картометрический метод	1.00	Закрепление отсутствует
5786	500104.55	4201589.99	Картометрический метод	1.00	Закрепление отсутствует
5787	500134.85	4201609.55	Картометрический метод	1.00	Закрепление отсутствует
5788	500134.88	4201609.55	Картометрический метод	1.00	Закрепление отсутствует
5789	500134.85	4201609.54	Картометрический метод	1.00	Закрепление отсутствует
5790	500206.89	4201620.35	Картометрический метод	1.00	Закрепление отсутствует
5791	500208.37	4201620.05	Картометрический метод	1.00	Закрепление отсутствует
5792	500215.28	4201618.65	Картометрический метод	1.00	Закрепление отсутствует
5793	500225.96	4201625.17	Картометрический метод	1.00	Закрепление отсутствует
5794	500230.64	4201627.96	Картометрический метод	1.00	Закрепление отсутствует
5795	500236.40	4201620.29	Картометрический метод	1.00	Закрепление отсутствует
5796	500241.28	4201613.37	Картометрический метод	1.00	Закрепление отсутствует

2. Сведения о характерных точках границ объекта					
Обозначение характерных точек части границы	Координаты, м		Метод определения координат характерной точки	Средняя квадратическая погрешность положения характерной точки (Mt), м	Описание обозначения точки на местности (при наличии)
	X	Y			
1	2	3	4	5	6
5797	500258.81	4201609.79	Картометрический метод	1.00	Закрепление отсутствует
5798	500266.14	4201611.45	Картометрический метод	1.00	Закрепление отсутствует
5799	500266.39	4201611.51	Картометрический метод	1.00	Закрепление отсутствует
5800	500260.18	4201619.49	Картометрический метод	1.00	Закрепление отсутствует
5801	500247.85	4201635.72	Картометрический метод	1.00	Закрепление отсутствует
5802	500251.18	4201638.46	Картометрический метод	1.00	Закрепление отсутствует
5803	500250.70	4201638.08	Картометрический метод	1.00	Закрепление отсутствует
5804	500252.49	4201639.56	Картометрический метод	1.00	Закрепление отсутствует
5805	500257.89	4201644.37	Картометрический метод	1.00	Закрепление отсутствует
5806	500261.19	4201646.95	Картометрический метод	1.00	Закрепление отсутствует
5807	500279.35	4201662.13	Картометрический метод	1.00	Закрепление отсутствует
5808	500279.96	4201662.65	Картометрический метод	1.00	Закрепление отсутствует
5809	500280.88	4201663.43	Картометрический метод	1.00	Закрепление отсутствует
5810	500281.16	4201663.57	Картометрический метод	1.00	Закрепление отсутствует
5811	500287.04	4201657.51	Картометрический метод	1.00	Закрепление отсутствует
5812	500290.24	4201654.21	Картометрический метод	1.00	Закрепление отсутствует
5813	500294.04	4201647.03	Картометрический метод	1.00	Закрепление отсутствует
5814	500293.84	4201647.42	Картометрический метод	1.00	Закрепление отсутствует
5815	500294.39	4201646.37	Картометрический метод	1.00	Закрепление отсутствует
5816	500306.30	4201656.74	Картометрический метод	1.00	Закрепление отсутствует
5817	500319.74	4201641.11	Картометрический метод	1.00	Закрепление отсутствует
5818	500301.94	4201626.81	Картометрический метод	1.00	Закрепление отсутствует
5819	500302.12	4201626.95	Картометрический метод	1.00	Закрепление отсутствует
5820	500293.00	4201619.62	Картометрический метод	1.00	Закрепление отсутствует
5821	500288.95	4201616.62	Картометрический метод	1.00	Закрепление отсутствует
5822	500288.96	4201616.62	Картометрический метод	1.00	Закрепление отсутствует

2. Сведения о характерных точках границ объекта					
Обозначение характерных точек части границы	Координаты, м		Метод определения координат характерной точки	Средняя квадратическая погрешность положения характерной точки (Mt), м	Описание обозначения точки на местности (при наличии)
	X	Y			
1	2	3	4	5	6
5823	500288.97	4201616.62	Картометрический метод	1.00	Закрепление отсутствует
5824	500288.98	4201616.64	Картометрический метод	1.00	Закрепление отсутствует
5825	500305.45	4201620.35	Картометрический метод	1.00	Закрепление отсутствует
5826	500342.27	4201606.30	Картометрический метод	1.00	Закрепление отсутствует
5827	500350.96	4201602.98	Картометрический метод	1.00	Закрепление отсутствует
5828	500350.32	4201603.23	Картометрический метод	1.00	Закрепление отсутствует
5829	500359.44	4201599.75	Картометрический метод	1.00	Закрепление отсутствует
5830	500372.31	4201594.83	Картометрический метод	1.00	Закрепление отсутствует
5831	500375.88	4201594.88	Картометрический метод	1.00	Закрепление отсутствует
5832	500392.26	4201595.11	Картометрический метод	1.00	Закрепление отсутствует
5833	500402.52	4201597.19	Картометрический метод	1.00	Закрепление отсутствует
5834	500402.53	4201597.19	Картометрический метод	1.00	Закрепление отсутствует
5835	500445.36	4201605.85	Картометрический метод	1.00	Закрепление отсутствует
5836	500532.66	4201611.67	Картометрический метод	1.00	Закрепление отсутствует
5837	500593.75	4201623.30	Картометрический метод	1.00	Закрепление отсутствует
5838	500644.07	4201646.54	Картометрический метод	1.00	Закрепление отсутствует
5839	500669.41	4201658.23	Картометрический метод	1.00	Закрепление отсутствует
5840	500699.30	4201631.49	Картометрический метод	1.00	Закрепление отсутствует
5841	500717.50	4201615.20	Картометрический метод	1.00	Закрепление отсутствует
5842	500717.51	4201615.21	Картометрический метод	1.00	Закрепление отсутствует
5843	500754.84	4201581.81	Картометрический метод	1.00	Закрепление отсутствует
5844	500761.82	4201575.58	Картометрический метод	1.00	Закрепление отсутствует
5845	500776.05	4201593.39	Картометрический метод	1.00	Закрепление отсутствует
5846	500749.06	4201625.36	Картометрический метод	1.00	Закрепление отсутствует
5847	500736.12	4201653.39	Картометрический метод	1.00	Закрепление отсутствует
5848	500720.84	4201668.25	Картометрический метод	1.00	Закрепление отсутствует

2. Сведения о характерных точках границ объекта					
Обозначение характерных точек части границы	Координаты, м		Метод определения координат характерной точки	Средняя квадратическая погрешность положения характерной точки (Mt), м	Описание обозначения точки на местности (при наличии)
	X	Y			
1	2	3	4	5	6
5849	500714.73	4201659.21	Картометрический метод	1.00	Закрепление отсутствует
5850	500714.12	4201658.31	Картометрический метод	1.00	Закрепление отсутствует
5851	500711.19	4201653.98	Картометрический метод	1.00	Закрепление отсутствует
5852	500690.59	4201668.24	Картометрический метод	1.00	Закрепление отсутствует
5853	500689.42	4201669.04	Картометрический метод	1.00	Закрепление отсутствует
5854	500685.78	4201671.57	Картометрический метод	1.00	Закрепление отсутствует
5855	500677.92	4201677.00	Картометрический метод	1.00	Закрепление отсутствует
5856	500677.93	4201677.00	Картометрический метод	1.00	Закрепление отсутствует
5857	500677.91	4201677.01	Картометрический метод	1.00	Закрепление отсутствует
5858	500736.01	4201673.86	Картометрический метод	1.00	Закрепление отсутствует
5859	500736.00	4201673.85	Картометрический метод	1.00	Закрепление отсутствует
5860	500748.17	4201673.19	Картометрический метод	1.00	Закрепление отсутствует
5861	500769.86	4201672.02	Картометрический метод	1.00	Закрепление отсутствует
5862	500769.87	4201672.02	Картометрический метод	1.00	Закрепление отсутствует
5863	500839.30	4201668.26	Картометрический метод	1.00	Закрепление отсутствует
5864	500839.30	4201668.25	Картометрический метод	1.00	Закрепление отсутствует
5865	500839.31	4201668.25	Картометрический метод	1.00	Закрепление отсутствует
5866	500875.00	4201666.30	Картометрический метод	1.00	Закрепление отсутствует
5867	500874.99	4201666.32	Картометрический метод	1.00	Закрепление отсутствует
5868	500933.68	4201663.13	Картометрический метод	1.00	Закрепление отсутствует
5869	500945.02	4201662.52	Картометрический метод	1.00	Закрепление отсутствует
5870	500978.54	4201660.70	Картометрический метод	1.00	Закрепление отсутствует
5871	501005.44	4201659.23	Картометрический метод	1.00	Закрепление отсутствует
5872	501005.44	4201659.24	Картометрический метод	1.00	Закрепление отсутствует
5873	501062.36	4201656.15	Картометрический метод	1.00	Закрепление отсутствует
5874	501065.42	4201655.99	Картометрический метод	1.00	Закрепление отсутствует

2. Сведения о характерных точках границ объекта					
Обозначение характерных точек части границы	Координаты, м		Метод определения координат характерной точки	Средняя квадратическая погрешность положения характерной точки (Mt), м	Описание обозначения точки на местности (при наличии)
	X	Y			
1	2	3	4	5	6
5875	501140.27	4201651.93	Картометрический метод	1.00	Закрепление отсутствует
5876	501175.97	4201649.98	Картометрический метод	1.00	Закрепление отсутствует
5877	501147.06	4201720.60	Картометрический метод	1.00	Закрепление отсутствует
5878	501077.48	4201851.40	Картометрический метод	1.00	Закрепление отсутствует
5879	501023.28	4201953.28	Картометрический метод	1.00	Закрепление отсутствует
5880	501004.73	4201957.30	Картометрический метод	1.00	Закрепление отсутствует
5881	500969.92	4202182.86	Картометрический метод	1.00	Закрепление отсутствует
5882	500969.56	4202185.20	Картометрический метод	1.00	Закрепление отсутствует
5883	500922.89	4202487.62	Картометрический метод	1.00	Закрепление отсутствует
5884	500918.99	4202512.91	Картометрический метод	1.00	Закрепление отсутствует
5885	500909.29	4202575.77	Картометрический метод	1.00	Закрепление отсутствует
5886	500963.70	4202619.06	Картометрический метод	1.00	Закрепление отсутствует
5887	500955.70	4202700.51	Картометрический метод	1.00	Закрепление отсутствует
5888	500871.07	4202707.06	Картометрический метод	1.00	Закрепление отсутствует
5889	500871.58	4202713.62	Картометрический метод	1.00	Закрепление отсутствует
5890	500871.59	4202713.83	Картометрический метод	1.00	Закрепление отсутствует
5891	500871.84	4202717.05	Картометрический метод	1.00	Закрепление отсутствует
5892	500964.83	4202709.84	Картометрический метод	1.00	Закрепление отсутствует
5893	500954.81	4202812.88	Картометрический метод	1.00	Закрепление отсутствует
5894	500802.69	4202797.88	Картометрический метод	1.00	Закрепление отсутствует
5895	500597.30	4203035.42	Картометрический метод	1.00	Закрепление отсутствует
5896	500478.14	4202213.24	Картометрический метод	1.00	Закрепление отсутствует
5897	500155.05	4202259.36	Картометрический метод	1.00	Закрепление отсутствует
5898	500152.55	4202254.58	Картометрический метод	1.00	Закрепление отсутствует
5899	500145.22	4202240.54	Картометрический метод	1.00	Закрепление отсутствует
5900	500041.22	4202041.79	Картометрический метод	1.00	Закрепление отсутствует

2. Сведения о характерных точках границ объекта					
Обозначение характерных точек части границы	Координаты, м		Метод определения координат характерной точки	Средняя квадратическая погрешность положения характерной точки (Mt), м	Описание обозначения точки на местности (при наличии)
	X	Y			
1	2	3	4	5	6
5901	500041.19	4202041.78	Картометрический метод	1.00	Закрепление отсутствует
5902	500040.43	4202040.27	Картометрический метод	1.00	Закрепление отсутствует
5903	499932.29	4201842.96	Картометрический метод	1.00	Закрепление отсутствует
5904	499828.24	4201902.86	Картометрический метод	1.00	Закрепление отсутствует
5905	499938.59	4202100.58	Картометрический метод	1.00	Закрепление отсутствует
5906	499925.44	4202108.11	Картометрический метод	1.00	Закрепление отсутствует
5907	499913.68	4202114.85	Картометрический метод	1.00	Закрепление отсутствует
5908	499903.89	4202120.46	Картометрический метод	1.00	Закрепление отсутствует
5909	499891.64	4202127.49	Картометрический метод	1.00	Закрепление отсутствует
5910	499875.19	4202100.06	Картометрический метод	1.00	Закрепление отсутствует
5911	499843.85	4202043.62	Картометрический метод	1.00	Закрепление отсутствует
5912	499808.43	4201979.47	Картометрический метод	1.00	Закрепление отсутствует
5913	499761.06	4201903.44	Картометрический метод	1.00	Закрепление отсутствует
5914	499752.42	4201889.15	Картометрический метод	1.00	Закрепление отсутствует
5915	499738.29	4201900.67	Картометрический метод	1.00	Закрепление отсутствует
5916	499732.52	4201905.38	Картометрический метод	1.00	Закрепление отсутствует
5917	499748.52	4201931.49	Картометрический метод	1.00	Закрепление отсутствует
5918	499668.97	4201995.89	Картометрический метод	1.00	Закрепление отсутствует
5919	499744.92	4202210.37	Картометрический метод	1.00	Закрепление отсутствует
5920	499867.96	4202137.79	Картометрический метод	1.00	Закрепление отсутствует
5921	499869.34	4202140.26	Картометрический метод	1.00	Закрепление отсутствует
5922	499712.46	4202230.13	Картометрический метод	1.00	Закрепление отсутствует
5923	499698.61	4202190.70	Картометрический метод	1.00	Закрепление отсутствует
5924	499690.70	4202168.15	Картометрический метод	1.00	Закрепление отсутствует
5925	499688.70	4202162.45	Картометрический метод	1.00	Закрепление отсутствует
5926	499651.45	4202056.45	Картометрический метод	1.00	Закрепление отсутствует

2. Сведения о характерных точках границ объекта					
Обозначение характерных точек части границы	Координаты, м		Метод определения координат характерной точки	Средняя квадратическая погрешность положения характерной точки (Mt), м	Описание обозначения точки на местности (при наличии)
	X	Y			
1	2	3	4	5	6
5927	499640.75	4202025.99	Картометрический метод	1.00	Закрепление отсутствует
5928	499636.16	4201999.33	Картометрический метод	1.00	Закрепление отсутствует
5929	499635.70	4201996.70	Картометрический метод	1.00	Закрепление отсутствует
5930	499637.16	4201991.11	Картометрический метод	1.00	Закрепление отсутствует
5931	499640.56	4201978.14	Картометрический метод	1.00	Закрепление отсутствует
5932	499643.48	4201975.90	Картометрический метод	1.00	Закрепление отсутствует
5933	499673.07	4201953.12	Картометрический метод	1.00	Закрепление отсутствует
5934	499663.31	4201941.75	Картометрический метод	1.00	Закрепление отсутствует
5935	499663.30	4201941.75	Картометрический метод	1.00	Закрепление отсутствует
5936	499663.30	4201941.75	Картометрический метод	1.00	Закрепление отсутствует
5937	499640.40	4201959.55	Картометрический метод	1.00	Закрепление отсутствует
5938	499634.74	4201959.28	Картометрический метод	1.00	Закрепление отсутствует
5939	499623.45	4201958.70	Картометрический метод	1.00	Закрепление отсутствует
5940	499620.25	4201948.82	Картометрический метод	1.00	Закрепление отсутствует
5941	499613.85	4201929.03	Картометрический метод	1.00	Закрепление отсутствует
5942	499568.52	4201788.32	Картометрический метод	1.00	Закрепление отсутствует
5943	499551.86	4201744.94	Картометрический метод	1.00	Закрепление отсутствует
5944	499551.02	4201742.76	Картометрический метод	1.00	Закрепление отсутствует
5945	499550.50	4201741.38	Картометрический метод	1.00	Закрепление отсутствует
5946	499548.37	4201735.84	Картометрический метод	1.00	Закрепление отсутствует
5947	499532.85	4201695.40	Картометрический метод	1.00	Закрепление отсутствует
5948	499429.95	4201464.20	Картометрический метод	1.00	Закрепление отсутствует
5949	499389.90	4201336.20	Картометрический метод	1.00	Закрепление отсутствует
5950	499357.90	4201158.60	Картометрический метод	1.00	Закрепление отсутствует
5951	499336.20	4201060.90	Картометрический метод	1.00	Закрепление отсутствует
5952	499325.88	4201013.48	Картометрический метод	1.00	Закрепление отсутствует

2. Сведения о характерных точках границ объекта					
Обозначение характерных точек части границы	Координаты, м		Метод определения координат характерной точки	Средняя квадратическая погрешность положения характерной точки (Mt), м	Описание обозначения точки на местности (при наличии)
	X	Y			
1	2	3	4	5	6
5953	499324.60	4201007.56	Картометрический метод	1.00	Закрепление отсутствует
5954	499324.60	4201007.56	Картометрический метод	1.00	Закрепление отсутствует
5738	499324.60	4201007.55	Картометрический метод	1.00	Закрепление отсутствует
5955	500622.65	4202931.05	Картометрический метод	1.00	Закрепление отсутствует
5956	500621.80	4202930.51	Картометрический метод	1.00	Закрепление отсутствует
5957	500622.35	4202929.67	Картометрический метод	1.00	Закрепление отсутствует
5958	500623.19	4202930.21	Картометрический метод	1.00	Закрепление отсутствует
5955	500622.65	4202931.05	Картометрический метод	1.00	Закрепление отсутствует
5959	499461.43	4201307.26	Картометрический метод	1.00	Закрепление отсутствует
5960	499456.26	4201302.54	Картометрический метод	1.00	Закрепление отсутствует
5961	499460.66	4201297.53	Картометрический метод	1.00	Закрепление отсутствует
5962	499465.90	4201302.13	Картометрический метод	1.00	Закрепление отсутствует
5959	499461.43	4201307.26	Картометрический метод	1.00	Закрепление отсутствует
5963	500629.17	4202928.65	Картометрический метод	1.00	Закрепление отсутствует
5964	500627.07	4202926.90	Картометрический метод	1.00	Закрепление отсутствует
5965	500624.92	4202925.10	Картометрический метод	1.00	Закрепление отсутствует
5966	500622.77	4202923.31	Картометрический метод	1.00	Закрепление отсутствует
5967	500624.63	4202920.88	Картометрический метод	1.00	Закрепление отсутствует
5968	500626.45	4202918.50	Картометрический метод	1.00	Закрепление отсутствует
5969	500628.28	4202916.10	Картометрический метод	1.00	Закрепление отсутствует
5970	500630.16	4202917.66	Картометрический метод	1.00	Закрепление отсутствует
5971	500632.00	4202919.21	Картометрический метод	1.00	Закрепление отсутствует
5972	500633.84	4202920.74	Картометрический метод	1.00	Закрепление отсутствует
5973	500634.66	4202921.42	Картометрический метод	1.00	Закрепление отсутствует
5974	500632.83	4202923.84	Картометрический метод	1.00	Закрепление отсутствует
5975	500631.01	4202926.24	Картометрический метод	1.00	Закрепление отсутствует

2. Сведения о характерных точках границ объекта					
Обозначение характерных точек части границы	Координаты, м		Метод определения координат характерной точки	Средняя квадратическая погрешность положения характерной точки (Mt), м	Описание обозначения точки на местности (при наличии)
	X	Y			
1	2	3	4	5	6
5963	500629.17	4202928.65	Картометрический метод	1.00	Закрепление отсутствует
5976	499764.92	4201812.23	Картометрический метод	1.00	Закрепление отсутствует
5977	499701.94	4201807.85	Картометрический метод	1.00	Закрепление отсутствует
5978	499690.36	4201793.28	Картометрический метод	1.00	Закрепление отсутствует
5979	499626.28	4201735.24	Картометрический метод	1.00	Закрепление отсутствует
5980	499607.78	4201690.59	Картометрический метод	1.00	Закрепление отсутствует
5981	499595.33	4201660.55	Картометрический метод	1.00	Закрепление отсутствует
5982	499589.54	4201646.55	Картометрический метод	1.00	Закрепление отсутствует
5983	499587.94	4201642.72	Картометрический метод	1.00	Закрепление отсутствует
5984	499580.40	4201624.55	Картометрический метод	1.00	Закрепление отсутствует
5985	499580.38	4201624.49	Картометрический метод	1.00	Закрепление отсутствует
5986	499580.40	4201624.54	Картометрический метод	1.00	Закрепление отсутствует
5987	499580.41	4201624.55	Картометрический метод	1.00	Закрепление отсутствует
5988	499600.20	4201594.73	Картометрический метод	1.00	Закрепление отсутствует
5989	499571.20	4201572.49	Картометрический метод	1.00	Закрепление отсутствует
5990	499571.20	4201572.49	Картометрический метод	1.00	Закрепление отсутствует
5991	499593.03	4201529.35	Картометрический метод	1.00	Закрепление отсутствует
5992	499579.84	4201522.02	Картометрический метод	1.00	Закрепление отсутствует
5993	499593.68	4201499.81	Картометрический метод	1.00	Закрепление отсутствует
5994	499593.69	4201499.80	Картометрический метод	1.00	Закрепление отсутствует
5995	499593.70	4201499.81	Картометрический метод	1.00	Закрепление отсутствует
5996	499593.70	4201499.82	Картометрический метод	1.00	Закрепление отсутствует
5997	499604.36	4201507.94	Картометрический метод	1.00	Закрепление отсутствует
5998	499605.27	4201508.63	Картометрический метод	1.00	Закрепление отсутствует
5999	499610.24	4201512.41	Картометрический метод	1.00	Закрепление отсутствует
6000	499917.26	4201742.53	Картометрический метод	1.00	Закрепление отсутствует

2. Сведения о характерных точках границ объекта					
Обозначение характерных точек части границы	Координаты, м		Метод определения координат характерной точки	Средняя квадратическая погрешность положения характерной точки (Mt), м	Описание обозначения точки на местности (при наличии)
	X	Y			
1	2	3	4	5	6
6001	499862.34	4201781.07	Картометрический метод	1.00	Закрепление отсутствует
6002	499853.40	4201780.60	Картометрический метод	1.00	Закрепление отсутствует
6003	499745.00	4201672.00	Картометрический метод	1.00	Закрепление отсутствует
6004	499704.80	4201715.10	Картометрический метод	1.00	Закрепление отсутствует
6005	499729.70	4201783.30	Картометрический метод	1.00	Закрепление отсутствует
5976	499764.92	4201812.23	Картометрический метод	1.00	Закрепление отсутствует
6006	500633.61	4202915.68	Картометрический метод	1.00	Закрепление отсутствует
6007	500631.26	4202914.15	Картометрический метод	1.00	Закрепление отсутствует
6008	500632.78	4202911.80	Картометрический метод	1.00	Закрепление отсутствует
6009	500635.13	4202913.31	Картометрический метод	1.00	Закрепление отсутствует
6006	500633.61	4202915.68	Картометрический метод	1.00	Закрепление отсутствует
6010	500134.85	4201609.55	Картометрический метод	1.00	Закрепление отсутствует
6011	500228.15	4201662.56	Картометрический метод	1.00	Закрепление отсутствует
6012	500228.18	4201662.52	Картометрический метод	1.00	Закрепление отсутствует
6013	500282.11	4201693.13	Картометрический метод	1.00	Закрепление отсутствует
6014	500285.42	4201686.43	Картометрический метод	1.00	Закрепление отсутствует
6015	500326.39	4201670.78	Картометрический метод	1.00	Закрепление отсутствует
6016	500375.48	4201658.42	Картометрический метод	1.00	Закрепление отсутствует
6017	500382.26	4201663.54	Картометрический метод	1.00	Закрепление отсутствует
6018	500400.97	4201678.20	Картометрический метод	1.00	Закрепление отсутствует
6019	500379.24	4201709.41	Картометрический метод	1.00	Закрепление отсутствует
6020	500395.89	4201721.28	Картометрический метод	1.00	Закрепление отсутствует
6021	500408.66	4201731.07	Картометрический метод	1.00	Закрепление отсутствует
6022	500497.80	4201664.70	Картометрический метод	1.00	Закрепление отсутствует
6023	500479.96	4201665.86	Картометрический метод	1.00	Закрепление отсутствует
6024	500476.69	4201665.95	Картометрический метод	1.00	Закрепление отсутствует

2. Сведения о характерных точках границ объекта					
Обозначение характерных точек части границы	Координаты, м		Метод определения координат характерной точки	Средняя квадратическая погрешность положения характерной точки (Mt), м	Описание обозначения точки на местности (при наличии)
	X	Y			
1	2	3	4	5	6
6025	500449.14	4201698.20	Картометрический метод	1.00	Закрепление отсутствует
6026	500441.32	4201692.22	Картометрический метод	1.00	Закрепление отсутствует
6027	500430.14	4201683.70	Картометрический метод	1.00	Закрепление отсутствует
6028	500417.88	4201674.31	Картометрический метод	1.00	Закрепление отсутствует
6029	500397.94	4201651.93	Картометрический метод	1.00	Закрепление отсутствует
6030	500416.60	4201642.04	Картометрический метод	1.00	Закрепление отсутствует
6031	500429.44	4201620.29	Картометрический метод	1.00	Закрепление отсутствует
6032	500457.09	4201619.07	Картометрический метод	1.00	Закрепление отсутствует
6033	500477.28	4201619.35	Картометрический метод	1.00	Закрепление отсутствует
6034	500496.83	4201617.88	Картометрический метод	1.00	Закрепление отсутствует
6035	500505.46	4201615.26	Картометрический метод	1.00	Закрепление отсутствует
6036	500505.87	4201615.13	Картометрический метод	1.00	Закрепление отсутствует
6037	500506.41	4201614.97	Картометрический метод	1.00	Закрепление отсутствует
6038	500519.10	4201611.10	Картометрический метод	1.00	Закрепление отсутствует
6039	500519.11	4201611.10	Картометрический метод	1.00	Закрепление отсутствует
6040	500551.02	4201616.22	Картометрический метод	1.00	Закрепление отсутствует
6041	500579.73	4201621.80	Картометрический метод	1.00	Закрепление отсутствует
6042	500592.45	4201651.02	Картометрический метод	1.00	Закрепление отсутствует
6043	500600.63	4201677.47	Картометрический метод	1.00	Закрепление отсутствует
6044	500606.12	4201700.12	Картометрический метод	1.00	Закрепление отсутствует
6045	500563.81	4201707.97	Картометрический метод	1.00	Закрепление отсутствует
6046	500563.80	4201707.97	Картометрический метод	1.00	Закрепление отсутствует
6047	500576.29	4201735.24	Картометрический метод	1.00	Закрепление отсутствует
6048	500398.50	4201837.09	Картометрический метод	1.00	Закрепление отсутствует
6049	500398.50	4201834.76	Картометрический метод	1.00	Закрепление отсутствует
6050	500393.75	4201835.06	Картометрический метод	1.00	Закрепление отсутствует

2. Сведения о характерных точках границ объекта					
Обозначение характерных точек части границы	Координаты, м		Метод определения координат характерной точки	Средняя квадратическая погрешность положения характерной точки (Mt), м	Описание обозначения точки на местности (при наличии)
	X	Y			
1	2	3	4	5	6
6051	500393.75	4201839.80	Картометрический метод	1.00	Закрепление отсутствует
6052	500054.30	4202034.20	Картометрический метод	1.00	Закрепление отсутствует
6053	499927.55	4201804.50	Картометрический метод	1.00	Закрепление отсутствует
6054	499925.85	4201802.10	Картометрический метод	1.00	Закрепление отсутствует
6055	499922.15	4201797.55	Картометрический метод	1.00	Закрепление отсутствует
6056	499897.70	4201766.80	Картометрический метод	1.00	Закрепление отсутствует
6057	499897.71	4201766.80	Картометрический метод	1.00	Закрепление отсутствует
6058	499930.44	4201744.71	Картометрический метод	1.00	Закрепление отсутствует
6059	499956.70	4201720.16	Картометрический метод	1.00	Закрепление отсутствует
6060	499964.05	4201713.30	Картометрический метод	1.00	Закрепление отсутствует
6061	499969.43	4201708.99	Картометрический метод	1.00	Закрепление отсутствует
6062	499969.38	4201709.02	Картометрический метод	1.00	Закрепление отсутствует
6063	500013.43	4201673.71	Картометрический метод	1.00	Закрепление отсутствует
6064	500023.81	4201665.19	Картометрический метод	1.00	Закрепление отсутствует
6065	500029.96	4201660.14	Картометрический метод	1.00	Закрепление отсутствует
6066	500068.55	4201628.46	Картометрический метод	1.00	Закрепление отсутствует
6067	500092.55	4201602.81	Картометрический метод	1.00	Закрепление отсутствует
6068	500104.55	4201590.00	Картометрический метод	1.00	Закрепление отсутствует
6010	500134.85	4201609.55	Картометрический метод	1.00	Закрепление отсутствует
6069	500776.04	4202753.08	Картометрический метод	1.00	Закрепление отсутствует
6070	500775.29	4202752.42	Картометрический метод	1.00	Закрепление отсутствует
6071	500775.96	4202751.67	Картометрический метод	1.00	Закрепление отсутствует
6072	500776.70	4202752.33	Картометрический метод	1.00	Закрепление отсутствует
6069	500776.04	4202753.08	Картометрический метод	1.00	Закрепление отсутствует
6073	500611.09	4201696.32	Картометрический метод	1.00	Закрепление отсутствует
6074	500604.99	4201674.98	Картометрический метод	1.00	Закрепление отсутствует

2. Сведения о характерных точках границ объекта					
Обозначение характерных точек части границы	Координаты, м		Метод определения координат характерной точки	Средняя квадратическая погрешность положения характерной точки (Mt), м	Описание обозначения точки на местности (при наличии)
	X	Y			
1	2	3	4	5	6
6075	500598.00	4201648.81	Картометрический метод	1.00	Закрепление отсутствует
6076	500606.08	4201650.51	Картометрический метод	1.00	Закрепление отсутствует
6077	500629.50	4201643.96	Картометрический метод	1.00	Закрепление отсутствует
6078	500637.15	4201643.64	Картометрический метод	1.00	Закрепление отсутствует
6079	500643.94	4201663.95	Картометрический метод	1.00	Закрепление отсутствует
6080	500650.31	4201679.49	Картометрический метод	1.00	Закрепление отсутствует
6081	500653.15	4201685.12	Картометрический метод	1.00	Закрепление отсутствует
6073	500611.09	4201696.32	Картометрический метод	1.00	Закрепление отсутствует
6082	500866.10	4202714.54	Картометрический метод	1.00	Закрепление отсутствует
6083	500865.10	4202714.54	Картометрический метод	1.00	Закрепление отсутствует
6084	500865.10	4202713.54	Картометрический метод	1.00	Закрепление отсутствует
6085	500866.10	4202713.54	Картометрический метод	1.00	Закрепление отсутствует
6082	500866.10	4202714.54	Картометрический метод	1.00	Закрепление отсутствует
6086	499598.25	4201838.10	Картометрический метод	1.00	Закрепление отсутствует
6087	499589.45	4201837.40	Картометрический метод	1.00	Закрепление отсутствует
6088	499588.85	4201827.87	Картометрический метод	1.00	Закрепление отсутствует
6089	499588.85	4201827.86	Картометрический метод	1.00	Закрепление отсутствует
6090	499597.65	4201828.50	Картометрический метод	1.00	Закрепление отсутствует
6091	499597.95	4201833.30	Картометрический метод	1.00	Закрепление отсутствует
6092	499598.25	4201838.09	Картометрический метод	1.00	Закрепление отсутствует
6086	499598.25	4201838.10	Картометрический метод	1.00	Закрепление отсутствует
6093	500869.72	4202702.58	Картометрический метод	1.00	Закрепление отсутствует
6094	500869.71	4202701.58	Картометрический метод	1.00	Закрепление отсутствует
6095	500870.71	4202701.57	Картометрический метод	1.00	Закрепление отсутствует
6096	500870.72	4202702.57	Картометрический метод	1.00	Закрепление отсутствует
6093	500869.72	4202702.58	Картометрический метод	1.00	Закрепление отсутствует

2. Сведения о характерных точках границ объекта					
Обозначение характерных точек части границы	Координаты, м		Метод определения координат характерной точки	Средняя квадратическая погрешность положения характерной точки (Mt), м	Описание обозначения точки на местности (при наличии)
	X	Y			
1	2	3	4	5	6
6097	499785.30	4201839.66	Картометрический метод	1.00	Закрепление отсутствует
6098	499780.97	4201839.62	Картометрический метод	1.00	Закрепление отсутствует
6099	499780.97	4201839.60	Картометрический метод	1.00	Закрепление отсутствует
6100	499780.95	4201839.60	Картометрический метод	1.00	Закрепление отсутствует
6101	499780.88	4201836.63	Картометрический метод	1.00	Закрепление отсутствует
6102	499780.84	4201835.07	Картометрический метод	1.00	Закрепление отсутствует
6103	499780.85	4201835.07	Картометрический метод	1.00	Закрепление отсутствует
6104	499780.85	4201835.06	Картометрический метод	1.00	Закрепление отсутствует
6105	499785.15	4201835.20	Картометрический метод	1.00	Закрепление отсутствует
6106	499785.15	4201835.22	Картометрический метод	1.00	Закрепление отсутствует
6107	499785.19	4201835.22	Картометрический метод	1.00	Закрепление отсутствует
6097	499785.30	4201839.66	Картометрический метод	1.00	Закрепление отсутствует
6108	500875.76	4202702.55	Картометрический метод	1.00	Закрепление отсутствует
6109	500874.76	4202702.48	Картометрический метод	1.00	Закрепление отсутствует
6110	500874.83	4202701.49	Картометрический метод	1.00	Закрепление отсутствует
6111	500875.83	4202701.54	Картометрический метод	1.00	Закрепление отсутствует
6108	500875.76	4202702.55	Картометрический метод	1.00	Закрепление отсутствует
6112	499910.30	4201843.00	Картометрический метод	1.00	Закрепление отсутствует
6113	499910.48	4201839.31	Картометрический метод	1.00	Закрепление отсутствует
6114	499910.49	4201838.98	Картометрический метод	1.00	Закрепление отсутствует
6115	499910.49	4201839.01	Картометрический метод	1.00	Закрепление отсутствует
6116	499910.50	4201838.78	Картометрический метод	1.00	Закрепление отсутствует
6117	499914.29	4201838.58	Картометрический метод	1.00	Закрепление отсутствует
6118	499914.29	4201838.60	Картометрический метод	1.00	Закрепление отсутствует
6119	499914.30	4201838.60	Картометрический метод	1.00	Закрепление отсутствует
6120	499914.15	4201842.75	Картометрический метод	1.00	Закрепление отсутствует

2. Сведения о характерных точках границ объекта					
Обозначение характерных точек части границы	Координаты, м		Метод определения координат характерной точки	Средняя квадратическая погрешность положения характерной точки (Mt), м	Описание обозначения точки на местности (при наличии)
	X	Y			
1	2	3	4	5	6
6121	499914.14	4201842.75	Картометрический метод	1.00	Закрепление отсутствует
6122	499914.14	4201842.76	Картометрический метод	1.00	Закрепление отсутствует
6123	499912.17	4201842.88	Картометрический метод	1.00	Закрепление отсутствует
6112	499910.30	4201843.00	Картометрический метод	1.00	Закрепление отсутствует
6124	500846.24	4202692.69	Картометрический метод	1.00	Закрепление отсутствует
6125	500843.70	4202691.53	Картометрический метод	1.00	Закрепление отсутствует
6126	500844.86	4202688.98	Картометрический метод	1.00	Закрепление отсутствует
6127	500847.41	4202690.14	Картометрический метод	1.00	Закрепление отсутствует
6124	500846.24	4202692.69	Картометрический метод	1.00	Закрепление отсутствует
6128	500711.44	4201849.78	Картометрический метод	1.00	Закрепление отсутствует
6129	500711.35	4201845.05	Картометрический метод	1.00	Закрепление отсутствует
6130	500715.49	4201845.01	Картометрический метод	1.00	Закрепление отсутствует
6131	500715.59	4201849.74	Картометрический метод	1.00	Закрепление отсутствует
6128	500711.44	4201849.78	Картометрический метод	1.00	Закрепление отсутствует
6132	500861.94	4202699.46	Картометрический метод	1.00	Закрепление отсутствует
6133	500861.27	4202697.13	Картометрический метод	1.00	Закрепление отсутствует
6134	500860.68	4202695.05	Картометрический метод	1.00	Закрепление отсутствует
6135	500859.67	4202693.91	Картометрический метод	1.00	Закрепление отсутствует
6136	500859.50	4202690.96	Картометрический метод	1.00	Закрепление отсутствует
6137	500859.31	4202687.70	Картометрический метод	1.00	Закрепление отсутствует
6138	500859.15	4202684.96	Картометрический метод	1.00	Закрепление отсутствует
6139	500858.98	4202681.96	Картометрический метод	1.00	Закрепление отсутствует
6140	500858.80	4202678.97	Картометрический метод	1.00	Закрепление отсутствует
6141	500858.62	4202675.89	Картометрический метод	1.00	Закрепление отсутствует
6142	500858.45	4202673.02	Картометрический метод	1.00	Закрепление отсутствует
6143	500858.28	4202670.05	Картометрический метод	1.00	Закрепление отсутствует

2. Сведения о характерных точках границ объекта					
Обозначение характерных точек части границы	Координаты, м		Метод определения координат характерной точки	Средняя квадратическая погрешность положения характерной точки (Mt), м	Описание обозначения точки на местности (при наличии)
	X	Y			
1	2	3	4	5	6
6144	500858.10	4202666.91	Картометрический метод	1.00	Закрепление отсутствует
6145	500857.93	4202663.89	Картометрический метод	1.00	Закрепление отсутствует
6146	500857.80	4202661.76	Картометрический метод	1.00	Закрепление отсутствует
6147	500857.58	4202657.89	Картометрический метод	1.00	Закрепление отсутствует
6148	500857.41	4202654.95	Картометрический метод	1.00	Закрепление отсутствует
6149	500857.24	4202651.88	Картометрический метод	1.00	Закрепление отсутствует
6150	500857.07	4202649.08	Картометрический метод	1.00	Закрепление отсутствует
6151	500857.08	4202649.15	Картометрический метод	1.00	Закрепление отсутствует
6152	500857.06	4202648.88	Картометрический метод	1.00	Закрепление отсутствует
6153	500856.90	4202645.93	Картометрический метод	1.00	Закрепление отсутствует
6154	500856.73	4202642.96	Картометрический метод	1.00	Закрепление отсутствует
6155	500856.55	4202639.88	Картометрический метод	1.00	Закрепление отсутствует
6156	500856.38	4202636.84	Картометрический метод	1.00	Закрепление отсутствует
6157	500856.19	4202633.68	Картометрический метод	1.00	Закрепление отсутствует
6158	500860.03	4202633.41	Картометрический метод	1.00	Закрепление отсутствует
6159	500863.02	4202633.22	Картометрический метод	1.00	Закрепление отсутствует
6160	500866.01	4202633.02	Картометрический метод	1.00	Закрепление отсутствует
6161	500869.01	4202632.83	Картометрический метод	1.00	Закрепление отсутствует
6162	500872.00	4202632.63	Картометрический метод	1.00	Закрепление отсутствует
6163	500874.99	4202632.42	Картометрический метод	1.00	Закрепление отсутствует
6164	500877.99	4202632.22	Картометрический метод	1.00	Закрепление отсутствует
6165	500880.57	4202631.61	Картометрический метод	1.00	Закрепление отсутствует
6166	500880.54	4202631.61	Картометрический метод	1.00	Закрепление отсутствует
6167	500881.23	4202631.45	Картометрический метод	1.00	Закрепление отсутствует
6168	500885.71	4202631.84	Картометрический метод	1.00	Закрепление отсутствует
6169	500891.02	4202631.49	Картометрический метод	1.00	Закрепление отсутствует

2. Сведения о характерных точках границ объекта					
Обозначение характерных точек части границы	Координаты, м		Метод определения координат характерной точки	Средняя квадратическая погрешность положения характерной точки (Mt), м	Описание обозначения точки на местности (при наличии)
	X	Y			
1	2	3	4	5	6
6170	500891.68	4202631.45	Картометрический метод	1.00	Закрепление отсутствует
6171	500894.67	4202631.19	Картометрический метод	1.00	Закрепление отсутствует
6172	500897.53	4202630.94	Картометрический метод	1.00	Закрепление отсутствует
6173	500900.65	4202630.66	Картометрический метод	1.00	Закрепление отсутствует
6174	500903.51	4202630.41	Картометрический метод	1.00	Закрепление отсутствует
6175	500903.71	4202632.66	Картометрический метод	1.00	Закрепление отсутствует
6176	500903.97	4202635.68	Картометрический метод	1.00	Закрепление отсутствует
6177	500904.23	4202638.81	Картометрический метод	1.00	Закрепление отсутствует
6178	500904.48	4202641.78	Картометрический метод	1.00	Закрепление отсутствует
6179	500904.74	4202644.72	Картометрический метод	1.00	Закрепление отсутствует
6180	500904.99	4202647.72	Картометрический метод	1.00	Закрепление отсутствует
6181	500905.25	4202650.72	Картометрический метод	1.00	Закрепление отсутствует
6182	500905.71	4202656.68	Картометрический метод	1.00	Закрепление отсутствует
6183	500905.91	4202659.68	Картометрический метод	1.00	Закрепление отсутствует
6184	500906.10	4202662.68	Картометрический метод	1.00	Закрепление отсутствует
6185	500906.29	4202665.61	Картометрический метод	1.00	Закрепление отсутствует
6186	500906.49	4202668.66	Картометрический метод	1.00	Закрепление отсутствует
6187	500906.68	4202671.61	Картометрический метод	1.00	Закрепление отсутствует
6188	500906.87	4202674.62	Картометрический метод	1.00	Закрепление отсутствует
6189	500907.07	4202677.67	Картометрический метод	1.00	Закрепление отсутствует
6190	500907.25	4202680.54	Картометрический метод	1.00	Закрепление отсутствует
6191	500907.45	4202683.60	Картометрический метод	1.00	Закрепление отсутствует
6192	500907.64	4202686.60	Картометрический метод	1.00	Закрепление отсутствует
6193	500907.84	4202689.63	Картометрический метод	1.00	Закрепление отсутствует
6194	500908.07	4202693.14	Картометрический метод	1.00	Закрепление отсутствует
6195	500905.01	4202693.38	Картометрический метод	1.00	Закрепление отсутствует

2. Сведения о характерных точках границ объекта					
Обозначение характерных точек части границы	Координаты, м		Метод определения координат характерной точки	Средняя квадратическая погрешность положения характерной точки (Mt), м	Описание обозначения точки на местности (при наличии)
	X	Y			
1	2	3	4	5	6
6196	500902.01	4202693.63	Картометрический метод	1.00	Закрепление отсутствует
6197	500899.03	4202693.86	Картометрический метод	1.00	Закрепление отсутствует
6198	500896.04	4202694.10	Картометрический метод	1.00	Закрепление отсутствует
6199	500890.21	4202694.71	Картометрический метод	1.00	Закрепление отсутствует
6200	500887.34	4202694.91	Картометрический метод	1.00	Закрепление отсутствует
6201	500884.26	4202695.13	Картометрический метод	1.00	Закрепление отсутствует
6202	500881.22	4202695.34	Картометрический метод	1.00	Закрепление отсутствует
6203	500878.11	4202695.56	Картометрический метод	1.00	Закрепление отсутствует
6204	500875.28	4202695.78	Картометрический метод	1.00	Закрепление отсутствует
6205	500872.27	4202695.98	Картометрический метод	1.00	Закрепление отсутствует
6206	500869.30	4202696.19	Картометрический метод	1.00	Закрепление отсутствует
6207	500868.02	4202696.28	Картометрический метод	1.00	Закрепление отсутствует
6208	500868.21	4202696.70	Картометрический метод	1.00	Закрепление отсутствует
6209	500868.68	4202697.75	Картометрический метод	1.00	Закрепление отсутствует
6132	500861.94	4202699.46	Картометрический метод	1.00	Закрепление отсутствует
6210	501007.89	4201863.46	Картометрический метод	1.00	Закрепление отсутствует
6211	501005.57	4201853.48	Картометрический метод	1.00	Закрепление отсутствует
6212	501015.71	4201851.30	Картометрический метод	1.00	Закрепление отсутствует
6213	501018.03	4201861.28	Картометрический метод	1.00	Закрепление отсутствует
6210	501007.89	4201863.46	Картометрический метод	1.00	Закрепление отсутствует
6214	500871.88	4202627.48	Картометрический метод	1.00	Закрепление отсутствует
6215	500871.91	4202626.99	Картометрический метод	1.00	Закрепление отсутствует
6216	500877.24	4202624.14	Картометрический метод	1.00	Закрепление отсутствует
6217	500877.21	4202624.61	Картометрический метод	1.00	Закрепление отсутствует
6214	500871.88	4202627.48	Картометрический метод	1.00	Закрепление отсутствует
6218	499611.35	4201866.60	Картометрический метод	1.00	Закрепление отсутствует

2. Сведения о характерных точках границ объекта					
Обозначение характерных точек части границы	Координаты, м		Метод определения координат характерной точки	Средняя квадратическая погрешность положения характерной точки (Mt), м	Описание обозначения точки на местности (при наличии)
	X	Y			
1	2	3	4	5	6
6219	499611.34	4201866.60	Картометрический метод	1.00	Закрепление отсутствует
6220	499608.20	4201866.44	Картометрический метод	1.00	Закрепление отсутствует
6221	499601.35	4201866.10	Картометрический метод	1.00	Закрепление отсутствует
6222	499601.35	4201866.09	Картометрический метод	1.00	Закрепление отсутствует
6223	499601.36	4201865.97	Картометрический метод	1.00	Закрепление отсутствует
6224	499601.75	4201856.10	Картометрический метод	1.00	Закрепление отсутствует
6225	499601.77	4201856.10	Картометрический метод	1.00	Закрепление отсутствует
6226	499611.75	4201856.61	Картометрический метод	1.00	Закрепление отсутствует
6218	499611.35	4201866.60	Картометрический метод	1.00	Закрепление отсутствует
6227	500877.68	4202621.96	Картометрический метод	1.00	Закрепление отсутствует
6228	500875.84	4202621.18	Картометрический метод	1.00	Закрепление отсутствует
6229	500878.32	4202615.38	Картометрический метод	1.00	Закрепление отсутствует
6230	500880.16	4202616.16	Картометрический метод	1.00	Закрепление отсутствует
6227	500877.68	4202621.96	Картометрический метод	1.00	Закрепление отсутствует
6231	499877.35	4201871.51	Картометрический метод	1.00	Закрепление отсутствует
6232	499869.95	4201871.27	Картометрический метод	1.00	Закрепление отсутствует
6233	499869.95	4201871.24	Картометрический метод	1.00	Закрепление отсутствует
6234	499870.19	4201863.87	Картометрический метод	1.00	Закрепление отсутствует
6235	499870.20	4201863.87	Картометрический метод	1.00	Закрепление отсутствует
6236	499870.20	4201863.85	Картометрический метод	1.00	Закрепление отсутствует
6237	499877.60	4201864.10	Картометрический метод	1.00	Закрепление отсутствует
6238	499877.38	4201870.42	Картометрический метод	1.00	Закрепление отсутствует
6239	499877.36	4201871.40	Картометрический метод	1.00	Закрепление отсутствует
6240	499877.36	4201871.22	Картометрический метод	1.00	Закрепление отсутствует
6231	499877.35	4201871.51	Картометрический метод	1.00	Закрепление отсутствует
6241	500908.48	4202590.87	Картометрический метод	1.00	Закрепление отсутствует

2. Сведения о характерных точках границ объекта					
Обозначение характерных точек части границы	Координаты, м		Метод определения координат характерной точки	Средняя квадратическая погрешность положения характерной точки (Mt), м	Описание обозначения точки на местности (при наличии)
	X	Y			
1	2	3	4	5	6
6242	500907.05	4202589.44	Картометрический метод	1.00	Закрепление отсутствует
6243	500908.49	4202588.01	Картометрический метод	1.00	Закрепление отсутствует
6244	500909.92	4202589.46	Картометрический метод	1.00	Закрепление отсутствует
6241	500908.48	4202590.87	Картометрический метод	1.00	Закрепление отсутствует
6245	499849.75	4201875.01	Картометрический метод	1.00	Закрепление отсутствует
6246	499843.25	4201874.75	Картометрический метод	1.00	Закрепление отсутствует
6247	499843.25	4201874.72	Картометрический метод	1.00	Закрепление отсутствует
6248	499843.24	4201874.72	Картометрический метод	1.00	Закрепление отсутствует
6249	499843.38	4201871.21	Картометрический метод	1.00	Закрепление отсутствует
6250	499843.50	4201868.26	Картометрический метод	1.00	Закрепление отсутствует
6251	499843.51	4201868.26	Картометрический метод	1.00	Закрепление отсутствует
6252	499843.51	4201868.24	Картометрический метод	1.00	Закрепление отсутствует
6253	499850.00	4201868.50	Картометрический метод	1.00	Закрепление отсутствует
6245	499849.75	4201875.01	Картометрический метод	1.00	Закрепление отсутствует
6254	500936.25	4201925.97	Картометрический метод	1.00	Закрепление отсутствует
6255	500925.20	4201921.84	Картометрический метод	1.00	Закрепление отсутствует
6256	500929.33	4201910.79	Картометрический метод	1.00	Закрепление отсутствует
6257	500940.38	4201914.93	Картометрический метод	1.00	Закрепление отсутствует
6254	500936.25	4201925.97	Картометрический метод	1.00	Закрепление отсутствует
6258	499771.40	4201891.50	Картометрический метод	1.00	Закрепление отсутствует
6259	499771.40	4201891.43	Картометрический метод	1.00	Закрепление отсутствует
6260	499771.28	4201890.48	Картометрический метод	1.00	Закрепление отсутствует
6261	499771.78	4201890.42	Картометрический метод	1.00	Закрепление отсутствует
6262	499771.64	4201890.44	Картометрический метод	1.00	Закрепление отсутствует
6263	499771.82	4201890.42	Картометрический метод	1.00	Закрепление отсутствует
6264	499772.25	4201890.35	Картометрический метод	1.00	Закрепление отсутствует

2. Сведения о характерных точках границ объекта					
Обозначение характерных точек части границы	Координаты, м		Метод определения координат характерной точки	Средняя квадратическая погрешность положения характерной точки (Mt), м	Описание обозначения точки на местности (при наличии)
	X	Y			
1	2	3	4	5	6
6265	499772.25	4201890.36	Картометрический метод	1.00	Закрепление отсутствует
6266	499772.27	4201890.36	Картометрический метод	1.00	Закрепление отсутствует
6267	499772.36	4201891.04	Картометрический метод	1.00	Закрепление отсутствует
6268	499772.34	4201890.98	Картометрический метод	1.00	Закрепление отсутствует
6269	499772.34	4201890.99	Картометрический метод	1.00	Закрепление отсутствует
6270	499772.40	4201891.35	Картометрический метод	1.00	Закрепление отсутствует
6258	499771.40	4201891.50	Картометрический метод	1.00	Закрепление отсутствует
6271	500496.44	4201903.22	Картометрический метод	1.00	Закрепление отсутствует
6272	500490.74	4201902.95	Картометрический метод	1.00	Закрепление отсутствует
6273	500491.27	4201895.28	Картометрический метод	1.00	Закрепление отсутствует
6274	500496.97	4201895.53	Картометрический метод	1.00	Закрепление отсутствует
6271	500496.44	4201903.22	Картометрический метод	1.00	Закрепление отсутствует
6275	500509.12	4201899.01	Картометрический метод	1.00	Закрепление отсутствует
6276	500501.73	4201898.70	Картометрический метод	1.00	Закрепление отсутствует
6277	500502.05	4201891.30	Картометрический метод	1.00	Закрепление отсутствует
6278	500509.44	4201891.62	Картометрический метод	1.00	Закрепление отсутствует
6275	500509.12	4201899.01	Картометрический метод	1.00	Закрепление отсутствует
Си-60					
6279	500840.45	4201140.08	Картометрический метод	1.00	Закрепление отсутствует
6280	500816.29	4201123.27	Картометрический метод	1.00	Закрепление отсутствует
6281	500834.91	4201096.84	Картометрический метод	1.00	Закрепление отсутствует
6282	500858.41	4201113.53	Картометрический метод	1.00	Закрепление отсутствует
6279	500840.45	4201140.08	Картометрический метод	1.00	Закрепление отсутствует
Си-61					
6283	500821.91	4201310.08	Картометрический метод	1.00	Закрепление отсутствует
6284	500823.84	4201311.54	Картометрический метод	1.00	Закрепление отсутствует

2. Сведения о характерных точках границ объекта					
Обозначение характерных точек части границы	Координаты, м		Метод определения координат характерной точки	Средняя квадратическая погрешность положения характерной точки (Mt), м	Описание обозначения точки на местности (при наличии)
	X	Y			
1	2	3	4	5	6
6285	500823.84	4201311.55	Картометрический метод	1.00	Закрепление отсутствует
6286	500823.48	4201311.28	Картометрический метод	1.00	Закрепление отсутствует
6287	500821.91	4201310.09	Картометрический метод	1.00	Закрепление отсутствует
6283	500821.91	4201310.08	Картометрический метод	1.00	Закрепление отсутствует
Си-62					
6288	500823.48	4201311.28	Картометрический метод	1.00	Закрепление отсутствует
6289	500823.44	4201311.24	Картометрический метод	1.00	Закрепление отсутствует
6290	500823.78	4201311.51	Картометрический метод	1.00	Закрепление отсутствует
6288	500823.48	4201311.28	Картометрический метод	1.00	Закрепление отсутствует
Си-63					
6291	498024.91	4201582.96	Картометрический метод	1.00	Закрепление отсутствует
6292	497909.75	4201530.55	Картометрический метод	1.00	Закрепление отсутствует
6293	497855.00	4201480.75	Картометрический метод	1.00	Закрепление отсутствует
6294	497889.45	4201442.10	Картометрический метод	1.00	Закрепление отсутствует
6295	498069.70	4201495.20	Картометрический метод	1.00	Закрепление отсутствует
6296	498113.09	4201527.45	Картометрический метод	1.00	Закрепление отсутствует
6297	498092.22	4201540.59	Картометрический метод	1.00	Закрепление отсутствует
6298	498080.94	4201547.68	Картометрический метод	1.00	Закрепление отсутствует
6299	498065.22	4201557.58	Картометрический метод	1.00	Закрепление отсутствует
6300	498024.90	4201582.95	Картометрический метод	1.00	Закрепление отсутствует
6291	498024.91	4201582.96	Картометрический метод	1.00	Закрепление отсутствует
6301	497965.85	4201554.00	Картометрический метод	1.00	Закрепление отсутствует
6302	497961.65	4201550.10	Картометрический метод	1.00	Закрепление отсутствует
6303	497966.90	4201544.45	Картометрический метод	1.00	Закрепление отсутствует
6304	497971.05	4201548.35	Картометрический метод	1.00	Закрепление отсутствует
6301	497965.85	4201554.00	Картометрический метод	1.00	Закрепление отсутствует

2. Сведения о характерных точках границ объекта					
Обозначение характерных точек части границы	Координаты, м		Метод определения координат характерной точки	Средняя квадратическая погрешность положения характерной точки (Mt), м	Описание обозначения точки на местности (при наличии)
	X	Y			
1	2	3	4	5	6
Си-64					
6305	497454.32	4201801.00	Картометрический метод	1.00	Закрепление отсутствует
6306	497454.30	4201801.00	Картометрический метод	1.00	Закрепление отсутствует
6307	497448.45	4201792.21	Картометрический метод	1.00	Закрепление отсутствует
6308	497437.35	4201780.95	Картометрический метод	1.00	Закрепление отсутствует
6309	497434.00	4201776.94	Картометрический метод	1.00	Закрепление отсутствует
6310	497406.55	4201760.16	Картометрический метод	1.00	Закрепление отсутствует
6311	497406.56	4201760.14	Картометрический метод	1.00	Закрепление отсутствует
6312	497406.57	4201760.16	Картометрический метод	1.00	Закрепление отсутствует
6313	497444.35	4201693.40	Картометрический метод	1.00	Закрепление отсутствует
6314	497487.35	4201665.20	Картометрический метод	1.00	Закрепление отсутствует
6315	497482.21	4201657.80	Картометрический метод	1.00	Закрепление отсутствует
6316	497498.74	4201646.97	Картометрический метод	1.00	Закрепление отсутствует
6317	497534.73	4201675.14	Картометрический метод	1.00	Закрепление отсутствует
6318	497626.20	4201557.85	Картометрический метод	1.00	Закрепление отсутствует
6319	497629.10	4201561.55	Картометрический метод	1.00	Закрепление отсутствует
6320	497636.10	4201557.10	Картометрический метод	1.00	Закрепление отсутствует
6321	497592.89	4201612.71	Картометрический метод	1.00	Закрепление отсутствует
6322	497536.25	4201685.60	Картометрический метод	1.00	Закрепление отсутствует
6323	497544.45	4201692.10	Картометрический метод	1.00	Закрепление отсутствует
6324	497569.45	4201711.86	Картометрический метод	1.00	Закрепление отсутствует
6325	497583.45	4201713.60	Картометрический метод	1.00	Закрепление отсутствует
6326	497603.87	4201716.14	Картометрический метод	1.00	Закрепление отсутствует
6327	497567.62	4201741.44	Картометрический метод	1.00	Закрепление отсутствует
6328	497556.35	4201749.30	Картометрический метод	1.00	Закрепление отсутствует
6329	497522.35	4201773.00	Картометрический метод	1.00	Закрепление отсутствует

2. Сведения о характерных точках границ объекта					
Обозначение характерных точек части границы	Координаты, м		Метод определения координат характерной точки	Средняя квадратическая погрешность положения характерной точки (Mt), м	Описание обозначения точки на местности (при наличии)
	X	Y			
1	2	3	4	5	6
6330	497517.35	4201775.08	Картометрический метод	1.00	Закрепление отсутствует
6305	497454.32	4201801.00	Картометрический метод	1.00	Закрепление отсутствует
6331	497541.35	4201748.70	Картометрический метод	1.00	Закрепление отсутствует
6332	497535.30	4201744.90	Картометрический метод	1.00	Закрепление отсутствует
6333	497538.85	4201739.40	Картометрический метод	1.00	Закрепление отсутствует
6334	497544.95	4201743.20	Картометрический метод	1.00	Закрепление отсутствует
6331	497541.35	4201748.70	Картометрический метод	1.00	Закрепление отсутствует
6335	497499.10	4201684.85	Картометрический метод	1.00	Закрепление отсутствует
6336	497497.85	4201676.30	Картометрический метод	1.00	Закрепление отсутствует
6337	497506.60	4201675.00	Картометрический метод	1.00	Закрепление отсутствует
6338	497507.85	4201683.55	Картометрический метод	1.00	Закрепление отсутствует
6335	497499.10	4201684.85	Картометрический метод	1.00	Закрепление отсутствует
Си-65					
6339	499379.01	4201697.68	Картометрический метод	1.00	Закрепление отсутствует
6340	499339.20	4201595.69	Картометрический метод	1.00	Закрепление отсутствует
6341	499374.10	4201581.08	Картометрический метод	1.00	Закрепление отсутствует
6342	499404.60	4201570.20	Картометрический метод	1.00	Закрепление отсутствует
6343	499432.30	4201676.70	Картометрический метод	1.00	Закрепление отсутствует
6344	499398.21	4201691.14	Картометрический метод	1.00	Закрепление отсутствует
6345	499398.21	4201691.16	Картометрический метод	1.00	Закрепление отсутствует
6346	499398.20	4201691.16	Картометрический метод	1.00	Закрепление отсутствует
6347	499391.36	4201693.50	Картометрический метод	1.00	Закрепление отсутствует
6348	499391.36	4201693.48	Картометрический метод	1.00	Закрепление отсутствует
6339	499379.01	4201697.68	Картометрический метод	1.00	Закрепление отсутствует
Си-66					
6349	500287.73	4201653.94	Картометрический метод	1.00	Закрепление отсутствует

2. Сведения о характерных точках границ объекта					
Обозначение характерных точек части границы	Координаты, м		Метод определения координат характерной точки	Средняя квадратическая погрешность положения характерной точки (Mt), м	Описание обозначения точки на местности (при наличии)
	X	Y			
1	2	3	4	5	6
6350	500284.59	4201651.24	Картометрический метод	1.00	Закрепление отсутствует
6351	500286.67	4201648.79	Картометрический метод	1.00	Закрепление отсутствует
6352	500289.82	4201651.52	Картометрический метод	1.00	Закрепление отсутствует
6349	500287.73	4201653.94	Картометрический метод	1.00	Закрепление отсутствует
Си-67					
6353	501977.30	4203958.15	Картометрический метод	1.00	Закрепление отсутствует
6354	501898.15	4203866.96	Картометрический метод	1.00	Закрепление отсутствует
6355	501849.55	4203815.75	Картометрический метод	1.00	Закрепление отсутствует
6356	501775.30	4203762.00	Картометрический метод	1.00	Закрепление отсутствует
6357	501744.55	4203733.85	Картометрический метод	1.00	Закрепление отсутствует
6358	501729.20	4203692.84	Картометрический метод	1.00	Закрепление отсутствует
6359	501736.90	4203654.50	Картометрический метод	1.00	Закрепление отсутствует
6360	501742.00	4203618.65	Картометрический метод	1.00	Закрепление отсутствует
6361	501624.25	4203526.50	Картометрический метод	1.00	Закрепление отсутствует
6362	501593.55	4203526.50	Картометрический метод	1.00	Закрепление отсутствует
6363	501550.00	4203495.75	Картометрический метод	1.00	Закрепление отсутствует
6364	501526.95	4203477.85	Картометрический метод	1.00	Закрепление отсутствует
6365	501475.75	4203488.10	Картометрический метод	1.00	Закрепление отсутствует
6366	501429.70	4203457.35	Картометрический метод	1.00	Закрепление отсутствует
6367	501381.05	4203370.35	Картометрический метод	1.00	Закрепление отсутствует
6368	501360.55	4203265.40	Картометрический метод	1.00	Закрепление отсутствует
6369	501350.35	4203226.95	Картометрический метод	1.00	Закрепление отсутствует
6370	501288.90	4203237.20	Картометрический метод	1.00	Закрепление отсутствует
6371	501281.20	4203257.70	Картометрический метод	1.00	Закрепление отсутствует
6372	501268.40	4203293.55	Картометрический метод	1.00	Закрепление отсутствует
6373	501191.60	4203303.80	Картометрический метод	1.00	Закрепление отсутствует

2. Сведения о характерных точках границ объекта					
Обозначение характерных точек части границы	Координаты, м		Метод определения координат характерной точки	Средняя квадратическая погрешность положения характерной точки (Mt), м	Описание обозначения точки на местности (при наличии)
	X	Y			
1	2	3	4	5	6
6374	501108.80	4203284.45	Картометрический метод	1.00	Закрепление отсутствует
6375	501078.70	4203250.56	Картометрический метод	1.00	Закрепление отсутствует
6376	501065.90	4203224.30	Картометрический метод	1.00	Закрепление отсутствует
6377	501060.80	4203194.20	Картометрический метод	1.00	Закрепление отсутствует
6378	501065.90	4203178.85	Картометрический метод	1.00	Закрепление отсутствует
6379	501065.25	4203173.66	Картометрический метод	1.00	Закрепление отсутствует
6380	500506.55	4203278.35	Картометрический метод	1.00	Закрепление отсутствует
6381	500498.60	4203279.30	Картометрический метод	1.00	Закрепление отсутствует
6382	500346.10	4203310.04	Картометрический метод	1.00	Закрепление отсутствует
6383	500348.70	4203322.25	Картометрический метод	1.00	Закрепление отсутствует
6384	500314.60	4203327.40	Картометрический метод	1.00	Закрепление отсутствует
6385	500307.60	4203295.85	Картометрический метод	1.00	Закрепление отсутствует
6386	500224.65	4203308.10	Картометрический метод	1.00	Закрепление отсутствует
6387	500955.95	4203156.85	Картометрический метод	1.00	Закрепление отсутствует
6388	501060.40	4203135.30	Картометрический метод	1.00	Закрепление отсутствует
6389	501288.70	4203088.10	Картометрический метод	1.00	Закрепление отсутствует
6390	501313.20	4203082.80	Картометрический метод	1.00	Закрепление отсутствует
6391	501344.75	4203075.90	Картометрический метод	1.00	Закрепление отсутствует
6392	501401.85	4203058.90	Картометрический метод	1.00	Закрепление отсутствует
6393	501423.00	4203050.65	Картометрический метод	1.00	Закрепление отсутствует
6394	501460.35	4203035.60	Картометрический метод	1.00	Закрепление отсутствует
6395	501481.20	4203024.70	Картометрический метод	1.00	Закрепление отсутствует
6396	501503.10	4203013.70	Картометрический метод	1.00	Закрепление отсутствует
6397	501546.25	4202986.06	Картометрический метод	1.00	Закрепление отсутствует
6398	501586.10	4202956.16	Картометрический метод	1.00	Закрепление отсутствует
6399	501591.10	4202962.60	Картометрический метод	1.00	Закрепление отсутствует

2. Сведения о характерных точках границ объекта					
Обозначение характерных точек части границы	Координаты, м		Метод определения координат характерной точки	Средняя квадратическая погрешность положения характерной точки (Mt), м	Описание обозначения точки на местности (при наличии)
	X	Y			
1	2	3	4	5	6
6400	501629.60	4202928.90	Картометрический метод	1.00	Закрепление отсутствует
6401	501661.60	4202895.95	Картометрический метод	1.00	Закрепление отсутствует
6402	501694.05	4202856.90	Картометрический метод	1.00	Закрепление отсутствует
6403	501721.05	4202819.50	Картометрический метод	1.00	Закрепление отсутствует
6404	501732.10	4202800.90	Картометрический метод	1.00	Закрепление отсутствует
6405	501733.75	4202798.20	Картометрический метод	1.00	Закрепление отсутствует
6406	501734.80	4202796.46	Картометрический метод	1.00	Закрепление отсутствует
6407	501734.75	4202797.00	Картометрический метод	1.00	Закрепление отсутствует
6408	501712.05	4202946.64	Картометрический метод	1.00	Закрепление отсутствует
6409	501712.10	4202946.64	Картометрический метод	1.00	Закрепление отсутствует
6410	501708.00	4202973.56	Картометрический метод	1.00	Закрепление отсутствует
6411	502139.10	4203021.10	Картометрический метод	1.00	Закрепление отсутствует
6412	502025.30	4203680.05	Картометрический метод	1.00	Закрепление отсутствует
6413	502024.70	4203683.70	Картометрический метод	1.00	Закрепление отсутствует
6353	501977.30	4203958.15	Картометрический метод	1.00	Закрепление отсутствует
6414	501716.45	4202870.20	Картометрический метод	1.00	Закрепление отсутствует
6415	501708.05	4202864.80	Картометрический метод	1.00	Закрепление отсутствует
6416	501713.50	4202856.45	Картометрический метод	1.00	Закрепление отсутствует
6417	501721.95	4202861.86	Картометрический метод	1.00	Закрепление отсутствует
6414	501716.45	4202870.20	Картометрический метод	1.00	Закрепление отсутствует
Си-68					
6418	496545.90	4203256.75	Картометрический метод	1.00	Закрепление отсутствует
6419	496542.35	4203256.00	Картометрический метод	1.00	Закрепление отсутствует
6420	496542.75	4203254.00	Картометрический метод	1.00	Закрепление отсутствует
6421	496545.95	4203254.84	Картометрический метод	1.00	Закрепление отсутствует
6418	496545.90	4203256.75	Картометрический метод	1.00	Закрепление отсутствует

2. Сведения о характерных точках границ объекта					
Обозначение характерных точек части границы	Координаты, м		Метод определения координат характерной точки	Средняя квадратическая погрешность положения характерной точки (Mt), м	Описание обозначения точки на местности (при наличии)
	X	Y			
1	2	3	4	5	6
Си-69					
6422	497697.00	4203555.55	Картометрический метод	1.00	Закрепление отсутствует
6423	497376.00	4203487.60	Картометрический метод	1.00	Закрепление отсутствует
6424	497258.30	4203455.70	Картометрический метод	1.00	Закрепление отсутствует
6425	497171.95	4203445.55	Картометрический метод	1.00	Закрепление отсутствует
6426	497096.35	4203421.35	Картометрический метод	1.00	Закрепление отсутствует
6427	496594.95	4203267.66	Картометрический метод	1.00	Закрепление отсутствует
6428	496624.70	4203275.40	Картометрический метод	1.00	Закрепление отсутствует
6429	496869.10	4203339.26	Картометрический метод	1.00	Закрепление отсутствует
6430	496869.55	4203339.40	Картометрический метод	1.00	Закрепление отсутствует
6431	496916.35	4203353.91	Картометрический метод	1.00	Закрепление отсутствует
6432	496974.90	4203371.50	Картометрический метод	1.00	Закрепление отсутствует
6433	497050.05	4203396.20	Картометрический метод	1.00	Закрепление отсутствует
6434	497100.60	4203411.50	Картометрический метод	1.00	Закрепление отсутствует
6435	497138.50	4203422.80	Картометрический метод	1.00	Закрепление отсутствует
6436	497159.70	4203428.85	Картометрический метод	1.00	Закрепление отсутствует
6437	497176.55	4203432.45	Картометрический метод	1.00	Закрепление отсутствует
6438	497215.50	4203439.20	Картометрический метод	1.00	Закрепление отсутствует
6439	497231.95	4203440.80	Картометрический метод	1.00	Закрепление отсутствует
6440	497259.40	4203442.20	Картометрический метод	1.00	Закрепление отсутствует
6441	497262.50	4203442.05	Картометрический метод	1.00	Закрепление отсутствует
6442	497622.20	4203536.00	Картометрический метод	1.00	Закрепление отсутствует
6422	497697.00	4203555.55	Картометрический метод	1.00	Закрепление отсутствует
Си-70					
6443	496532.00	4203303.00	Картометрический метод	1.00	Закрепление отсутствует
6444	496506.20	4203297.40	Картометрический метод	1.00	Закрепление отсутствует

2. Сведения о характерных точках границ объекта					
Обозначение характерных точек части границы	Координаты, м		Метод определения координат характерной точки	Средняя квадратическая погрешность положения характерной точки (Mt), м	Описание обозначения точки на местности (при наличии)
	X	Y			
1	2	3	4	5	6
6445	496504.10	4203296.95	Картометрический метод	1.00	Закрепление отсутствует
6446	496507.75	4203295.40	Картометрический метод	1.00	Закрепление отсутствует
6447	496531.15	4203301.40	Картометрический метод	1.00	Закрепление отсутствует
6448	496539.60	4203269.70	Картометрический метод	1.00	Закрепление отсутствует
6449	496542.65	4203270.80	Картометрический метод	1.00	Закрепление отсутствует
6450	496533.00	4203302.40	Картометрический метод	1.00	Закрепление отсутствует
6443	496532.00	4203303.00	Картометрический метод	1.00	Закрепление отсутствует
Си-71					
6451	499928.05	4204106.84	Картометрический метод	1.00	Закрепление отсутствует
6452	499788.10	4203691.20	Картометрический метод	1.00	Закрепление отсутствует
6453	499675.65	4203532.85	Картометрический метод	1.00	Закрепление отсутствует
6454	499641.45	4203463.60	Картометрический метод	1.00	Закрепление отсутствует
6455	499708.20	4203515.85	Картометрический метод	1.00	Закрепление отсутствует
6456	499758.20	4203565.90	Картометрический метод	1.00	Закрепление отсутствует
6457	499839.10	4203706.70	Картометрический метод	1.00	Закрепление отсутствует
6458	499861.30	4203701.36	Картометрический метод	1.00	Закрепление отсутствует
6459	499881.60	4203743.95	Картометрический метод	1.00	Закрепление отсутствует
6460	499908.30	4203843.40	Картометрический метод	1.00	Закрепление отсутствует
6461	499937.50	4203941.45	Картометрический метод	1.00	Закрепление отсутствует
6462	499969.89	4204025.44	Картометрический метод	1.00	Закрепление отсутствует
6463	499962.08	4204023.84	Картометрический метод	1.00	Закрепление отсутствует
6464	499963.27	4204027.72	Картометрический метод	1.00	Закрепление отсутствует
6465	499981.25	4204079.86	Картометрический метод	1.00	Закрепление отсутствует
6466	499962.95	4204090.65	Картометрический метод	1.00	Закрепление отсутствует
6467	499955.55	4204094.10	Картометрический метод	1.00	Закрепление отсутствует
6451	499928.05	4204106.84	Картометрический метод	1.00	Закрепление отсутствует

2. Сведения о характерных точках границ объекта					
Обозначение характерных точек части границы	Координаты, м		Метод определения координат характерной точки	Средняя квадратическая погрешность положения характерной точки (Mt), м	Описание обозначения точки на местности (при наличии)
	X	Y			
1	2	3	4	5	6
Си-72					
6468	498237.80	4204049.20	Картометрический метод	1.00	Закрепление отсутствует
6469	498236.30	4204048.66	Картометрический метод	1.00	Закрепление отсутствует
6470	498230.10	4204046.25	Картометрический метод	1.00	Закрепление отсутствует
6471	498221.45	4204042.95	Картометрический метод	1.00	Закрепление отсутствует
6472	498112.90	4203955.15	Картометрический метод	1.00	Закрепление отсутствует
6473	498074.30	4203933.10	Картометрический метод	1.00	Закрепление отсутствует
6474	497946.00	4203833.50	Картометрический метод	1.00	Закрепление отсутствует
6475	497948.05	4203831.30	Картометрический метод	1.00	Закрепление отсутствует
6476	497946.10	4203829.60	Картометрический метод	1.00	Закрепление отсутствует
6477	497943.45	4203827.60	Картометрический метод	1.00	Закрепление отсутствует
6478	497960.90	4203793.95	Картометрический метод	1.00	Закрепление отсутствует
6479	497963.65	4203788.65	Картометрический метод	1.00	Закрепление отсутствует
6480	497966.80	4203782.54	Картометрический метод	1.00	Закрепление отсутствует
6481	497978.05	4203780.50	Картометрический метод	1.00	Закрепление отсутствует
6482	498002.75	4203775.40	Картометрический метод	1.00	Закрепление отсутствует
6483	498001.65	4203772.20	Картометрический метод	1.00	Закрепление отсутствует
6484	498006.80	4203770.75	Картометрический метод	1.00	Закрепление отсутствует
6485	498007.85	4203774.40	Картометрический метод	1.00	Закрепление отсутствует
6486	498018.80	4203772.15	Картометрический метод	1.00	Закрепление отсутствует
6487	498026.80	4203791.55	Картометрический метод	1.00	Закрепление отсутствует
6488	498051.95	4203822.26	Картометрический метод	1.00	Закрепление отсутствует
6489	498116.05	4203900.55	Картометрический метод	1.00	Закрепление отсутствует
6490	498119.95	4203900.65	Картометрический метод	1.00	Закрепление отсутствует
6491	498181.85	4203869.55	Картометрический метод	1.00	Закрепление отсутствует
6492	498184.70	4203876.75	Картометрический метод	1.00	Закрепление отсутствует

2. Сведения о характерных точках границ объекта					
Обозначение характерных точек части границы	Координаты, м		Метод определения координат характерной точки	Средняя квадратическая погрешность положения характерной точки (Mt), м	Описание обозначения точки на местности (при наличии)
	X	Y			
1	2	3	4	5	6
6493	498117.70	4203915.26	Картометрический метод	1.00	Закрепление отсутствует
6494	498163.55	4203971.25	Картометрический метод	1.00	Закрепление отсутствует
6495	498185.29	4203954.47	Картометрический метод	1.00	Закрепление отсутствует
6496	498216.60	4204030.54	Картометрический метод	1.00	Закрепление отсутствует
6468	498237.80	4204049.20	Картометрический метод	1.00	Закрепление отсутствует
Си-73					
6497	503732.17	4207868.50	Картометрический метод	1.00	Закрепление отсутствует
6498	503732.16	4207868.48	Картометрический метод	1.00	Закрепление отсутствует
6499	503732.15	4207868.50	Картометрический метод	1.00	Закрепление отсутствует
6500	503728.40	4207864.30	Картометрический метод	1.00	Закрепление отсутствует
6501	503651.30	4207784.76	Картометрический метод	1.00	Закрепление отсутствует
6502	503650.98	4207784.43	Картометрический метод	1.00	Закрепление отсутствует
6503	503603.65	4207735.60	Картометрический метод	1.00	Закрепление отсутствует
6504	503378.30	4207532.20	Картометрический метод	1.00	Закрепление отсутствует
6505	503218.30	4207414.56	Картометрический метод	1.00	Закрепление отсутствует
6506	502851.50	4207232.95	Картометрический метод	1.00	Закрепление отсутствует
6507	502656.70	4207151.00	Картометрический метод	1.00	Закрепление отсутствует
6508	502618.65	4207130.34	Картометрический метод	1.00	Закрепление отсутствует
6509	502570.50	4207114.41	Картометрический метод	1.00	Закрепление отсутствует
6510	502391.45	4207012.80	Картометрический метод	1.00	Закрепление отсутствует
6511	502217.80	4206934.70	Картометрический метод	1.00	Закрепление отсутствует
6512	502176.45	4206894.40	Картометрический метод	1.00	Закрепление отсутствует
6513	502154.05	4206882.70	Картометрический метод	1.00	Закрепление отсутствует
6514	502073.40	4206810.25	Картометрический метод	1.00	Закрепление отсутствует
6515	502076.95	4206800.90	Картометрический метод	1.00	Закрепление отсутствует
6516	502071.85	4206797.95	Картометрический метод	1.00	Закрепление отсутствует

2. Сведения о характерных точках границ объекта					
Обозначение характерных точек части границы	Координаты, м		Метод определения координат характерной точки	Средняя квадратическая погрешность положения характерной точки (Mt), м	Описание обозначения точки на местности (при наличии)
	X	Y			
1	2	3	4	5	6
6517	502071.84	4206797.97	Картометрический метод	1.00	Закрепление отсутствует
6518	502067.75	4206807.85	Картометрический метод	1.00	Закрепление отсутствует
6519	501959.09	4206725.37	Картометрический метод	1.00	Закрепление отсутствует
6520	501956.10	4206723.11	Картометрический метод	1.00	Закрепление отсутствует
6521	501942.65	4206712.90	Картометрический метод	1.00	Закрепление отсутствует
6522	501801.20	4206512.80	Картометрический метод	1.00	Закрепление отсутствует
6523	501697.25	4206385.80	Картометрический метод	1.00	Закрепление отсутствует
6524	501643.95	4206268.35	Картометрический метод	1.00	Закрепление отсутствует
6525	501671.18	4206273.69	Картометрический метод	1.00	Закрепление отсутствует
6526	501673.25	4206274.09	Картометрический метод	1.00	Закрепление отсутствует
6527	501706.75	4206280.66	Картометрический метод	1.00	Закрепление отсутствует
6528	501943.20	4206278.60	Картометрический метод	1.00	Закрепление отсутствует
6529	501943.45	4206255.60	Картометрический метод	1.00	Закрепление отсутствует
6530	501943.43	4206255.60	Картометрический метод	1.00	Закрепление отсутствует
6531	501710.25	4206257.90	Картометрический метод	1.00	Закрепление отсутствует
6532	501648.65	4206248.95	Картометрический метод	1.00	Закрепление отсутствует
6533	501599.10	4206242.20	Картометрический метод	1.00	Закрепление отсутствует
6534	501506.45	4206074.81	Картометрический метод	1.00	Закрепление отсутствует
6535	501414.18	4205887.23	Картометрический метод	1.00	Закрепление отсутствует
6536	501222.80	4205591.10	Картометрический метод	1.00	Закрепление отсутствует
6537	501070.75	4205392.70	Картометрический метод	1.00	Закрепление отсутствует
6538	501000.55	4205298.80	Картометрический метод	1.00	Закрепление отсутствует
6539	501049.85	4205330.15	Картометрический метод	1.00	Закрепление отсутствует
6540	501044.20	4205322.05	Картометрический метод	1.00	Закрепление отсутствует
6541	500992.60	4205289.40	Картометрический метод	1.00	Закрепление отсутствует
6542	500883.90	4205153.80	Картометрический метод	1.00	Закрепление отсутствует

2. Сведения о характерных точках границ объекта					
Обозначение характерных точек части границы	Координаты, м		Метод определения координат характерной точки	Средняя квадратическая погрешность положения характерной точки (Mt), м	Описание обозначения точки на местности (при наличии)
	X	Y			
1	2	3	4	5	6
6543	500767.30	4205028.85	Картометрический метод	1.00	Закрепление отсутствует
6544	500711.00	4204971.85	Картометрический метод	1.00	Закрепление отсутствует
6545	500571.20	4204826.15	Картометрический метод	1.00	Закрепление отсутствует
6546	500433.55	4204687.74	Картометрический метод	1.00	Закрепление отсутствует
6547	500249.35	4204453.31	Картометрический метод	1.00	Закрепление отсутствует
6548	500123.20	4204242.40	Картометрический метод	1.00	Закрепление отсутствует
6549	500040.95	4204079.88	Картометрический метод	1.00	Закрепление отсутствует
6550	500041.72	4204080.42	Картометрический метод	1.00	Закрепление отсутствует
6551	500058.63	4204092.25	Картометрический метод	1.00	Закрепление отсутствует
6552	500092.70	4204115.55	Картометрический метод	1.00	Закрепление отсутствует
6553	500113.45	4204131.14	Картометрический метод	1.00	Закрепление отсутствует
6554	500145.45	4204154.75	Картометрический метод	1.00	Закрепление отсутствует
6555	500180.20	4204124.41	Картометрический метод	1.00	Закрепление отсутствует
6556	500210.90	4204095.00	Картометрический метод	1.00	Закрепление отсутствует
6557	500234.15	4204071.05	Картометрический метод	1.00	Закрепление отсутствует
6558	500265.40	4204039.46	Картометрический метод	1.00	Закрепление отсутствует
6559	500283.90	4204020.06	Картометрический метод	1.00	Закрепление отсутствует
6560	500294.40	4204008.90	Картометрический метод	1.00	Закрепление отсутствует
6561	500303.85	4203998.80	Картометрический метод	1.00	Закрепление отсутствует
6562	500308.00	4203994.70	Картометрический метод	1.00	Закрепление отсутствует
6563	500325.90	4203977.21	Картометрический метод	1.00	Закрепление отсутствует
6564	500354.70	4203949.05	Картометрический метод	1.00	Закрепление отсутствует
6565	500378.55	4203925.85	Картометрический метод	1.00	Закрепление отсутствует
6566	500393.85	4203910.80	Картометрический метод	1.00	Закрепление отсутствует
6567	500402.20	4203902.65	Картометрический метод	1.00	Закрепление отсутствует
6568	500412.55	4203906.50	Картометрический метод	1.00	Закрепление отсутствует

2. Сведения о характерных точках границ объекта					
Обозначение характерных точек части границы	Координаты, м		Метод определения координат характерной точки	Средняя квадратическая погрешность положения характерной точки (Mt), м	Описание обозначения точки на местности (при наличии)
	X	Y			
1	2	3	4	5	6
6569	500426.15	4203911.60	Картометрический метод	1.00	Закрепление отсутствует
6570	500435.15	4203915.45	Картометрический метод	1.00	Закрепление отсутствует
6571	500436.20	4203922.84	Картометрический метод	1.00	Закрепление отсутствует
6572	500439.60	4203946.20	Картометрический метод	1.00	Закрепление отсутствует
6573	500437.70	4203962.80	Картометрический метод	1.00	Закрепление отсутствует
6574	500434.45	4203978.66	Картометрический метод	1.00	Закрепление отсутствует
6575	500322.65	4204310.80	Картометрический метод	1.00	Закрепление отсутствует
6576	501511.50	4204389.70	Картометрический метод	1.00	Закрепление отсутствует
6577	501494.75	4204293.46	Картометрический метод	1.00	Закрепление отсутствует
6578	501546.15	4204288.15	Картометрический метод	1.00	Закрепление отсутствует
6579	501566.65	4204260.00	Картометрический метод	1.00	Закрепление отсутствует
6580	501585.85	4204221.60	Картометрический метод	1.00	Закрепление отсутствует
6581	501607.60	4204229.25	Картометрический метод	1.00	Закрепление отсутствует
6582	501666.50	4204256.15	Картометрический метод	1.00	Закрепление отсутствует
6583	501680.55	4204295.80	Картометрический метод	1.00	Закрепление отсутствует
6584	501693.35	4204306.05	Картометрический метод	1.00	Закрепление отсутствует
6585	501731.75	4204274.06	Картометрический метод	1.00	Закрепление отсутствует
6586	501770.15	4204236.94	Картометрический метод	1.00	Закрепление отсутствует
6587	501795.75	4204198.55	Картометрический метод	1.00	Закрепление отсутствует
6588	501832.90	4204126.86	Картометрический метод	1.00	Закрепление отсутствует
6589	501858.50	4204126.86	Картометрический метод	1.00	Закрепление отсутствует
6590	501882.80	4204135.80	Картометрический метод	1.00	Закрепление отсутствует
6591	501896.90	4204151.20	Картометрический метод	1.00	Закрепление отсутствует
6592	501841.85	4204262.56	Картометрический метод	1.00	Закрепление отсутствует
6593	501823.95	4204324.00	Картометрический метод	1.00	Закрепление отсутствует
6594	501843.15	4204336.80	Картометрический метод	1.00	Закрепление отсутствует

2. Сведения о характерных точках границ объекта					
Обозначение характерных точек части границы	Координаты, м		Метод определения координат характерной точки	Средняя квадратическая погрешность положения характерной точки (Mt), м	Описание обозначения точки на местности (при наличии)
	X	Y			
1	2	3	4	5	6
6595	501845.70	4204366.20	Картометрический метод	1.00	Закрепление отсутствует
6596	501873.85	4204373.90	Картометрический метод	1.00	Закрепление отсутствует
6597	501887.95	4204385.40	Картометрический метод	1.00	Закрепление отсутствует
6598	501895.60	4204448.15	Картометрический метод	1.00	Закрепление отсутствует
6599	501909.70	4204469.90	Картометрический метод	1.00	Закрепление отсутствует
6600	501932.75	4204477.55	Картометрический метод	1.00	Закрепление отсутствует
6601	501948.10	4204466.05	Картометрический метод	1.00	Закрепление отсутствует
6602	501945.55	4204419.96	Картометрический метод	1.00	Закрепление отсутствует
6603	501939.15	4204385.40	Картометрический метод	1.00	Закрепление отсутствует
6604	501918.65	4204352.15	Картометрический метод	1.00	Закрепление отсутствует
6605	501912.25	4204322.70	Картометрический метод	1.00	Закрепление отсутствует
6606	501919.95	4204249.76	Картометрический метод	1.00	Закрепление отсутствует
6607	501937.85	4204143.50	Картометрический метод	1.00	Закрепление отсутствует
6608	501950.65	4204143.50	Картометрический метод	1.00	Закрепление отсутствует
6609	501965.85	4204144.30	Картометрический метод	1.00	Закрепление отсутствует
6610	501973.35	4204144.75	Картометрический метод	1.00	Закрепление отсутствует
6611	502044.75	4204148.60	Картометрический метод	1.00	Закрепление отсутствует
6612	502109.35	4204155.00	Картометрический метод	1.00	Закрепление отсутствует
6613	502122.15	4204166.55	Картометрический метод	1.00	Закрепление отсутствует
6614	502125.35	4204180.60	Картометрический метод	1.00	Закрепление отсутствует
6615	502094.00	4204256.75	Картометрический метод	1.00	Закрепление отсутствует
6616	502093.35	4204271.50	Картометрический метод	1.00	Закрепление отсутствует
6617	502104.25	4204274.06	Картометрический метод	1.00	Закрепление отсутствует
6618	502188.70	4204283.65	Картометрический метод	1.00	Закрепление отсутствует
6619	502267.45	4204290.05	Картометрический метод	1.00	Закрепление отсутствует
6620	502326.45	4204300.20	Картометрический метод	1.00	Закрепление отсутствует

2. Сведения о характерных точках границ объекта					
Обозначение характерных точек части границы	Координаты, м		Метод определения координат характерной точки	Средняя квадратическая погрешность положения характерной точки (Mt), м	Описание обозначения точки на местности (при наличии)
	X	Y			
1	2	3	4	5	6
6621	502352.30	4204281.30	Картометрический метод	1.00	Закрепление отсутствует
6622	502353.25	4204280.64	Картометрический метод	1.00	Закрепление отсутствует
6623	502354.25	4204280.00	Картометрический метод	1.00	Закрепление отсутствует
6624	502355.30	4204279.45	Картометрический метод	1.00	Закрепление отсутствует
6625	502364.00	4204248.44	Картометрический метод	1.00	Закрепление отсутствует
6626	502379.35	4204239.50	Картометрический метод	1.00	Закрепление отсутствует
6627	502452.15	4204237.00	Картометрический метод	1.00	Закрепление отсутствует
6628	502471.30	4204233.45	Картометрический метод	1.00	Закрепление отсутствует
6629	502499.90	4204228.20	Картометрический метод	1.00	Закрепление отсутствует
6630	502529.35	4204222.75	Картометрический метод	1.00	Закрепление отсутствует
6631	502535.75	4204164.10	Картометрический метод	1.00	Закрепление отсутствует
6632	503003.70	4204149.75	Картометрический метод	1.00	Закрепление отсутствует
6633	503018.50	4204149.30	Картометрический метод	1.00	Закрепление отсутствует
6634	503116.45	4204146.30	Картометрический метод	1.00	Закрепление отсутствует
6635	503124.20	4204146.05	Картометрический метод	1.00	Закрепление отсутствует
6636	503150.90	4204145.26	Картометрический метод	1.00	Закрепление отсутствует
6637	503235.65	4204142.64	Картометрический метод	1.00	Закрепление отсутствует
6638	503288.70	4204141.05	Картометрический метод	1.00	Закрепление отсутствует
6639	503289.15	4204141.05	Картометрический метод	1.00	Закрепление отсутствует
6640	503304.45	4204140.60	Картометрический метод	1.00	Закрепление отсутствует
6641	503328.55	4204139.75	Картометрический метод	1.00	Закрепление отсутствует
6642	503400.05	4204137.60	Картометрический метод	1.00	Закрепление отсутствует
6643	503494.30	4204134.76	Картометрический метод	1.00	Закрепление отсутствует
6644	503716.30	4204128.10	Картометрический метод	1.00	Закрепление отсутствует
6645	503976.45	4204120.00	Картометрический метод	1.00	Закрепление отсутствует
6646	504010.90	4204101.24	Картометрический метод	1.00	Закрепление отсутствует

2. Сведения о характерных точках границ объекта					
Обозначение характерных точек части границы	Координаты, м		Метод определения координат характерной точки	Средняя квадратическая погрешность положения характерной точки (Mt), м	Описание обозначения точки на местности (при наличии)
	X	Y			
1	2	3	4	5	6
6647	504051.95	4204078.90	Картометрический метод	1.00	Закрепление отсутствует
6648	504113.30	4204145.26	Картометрический метод	1.00	Закрепление отсутствует
6649	504111.45	4204145.35	Картометрический метод	1.00	Закрепление отсутствует
6650	504089.50	4204146.26	Картометрический метод	1.00	Закрепление отсутствует
6651	504031.25	4204148.15	Картометрический метод	1.00	Закрепление отсутствует
6652	503972.30	4204149.90	Картометрический метод	1.00	Закрепление отсутствует
6653	503911.65	4204151.95	Картометрический метод	1.00	Закрепление отсутствует
6654	503850.90	4204154.10	Картометрический метод	1.00	Закрепление отсутствует
6655	503794.00	4204156.05	Картометрический метод	1.00	Закрепление отсутствует
6656	503733.25	4204180.40	Картометрический метод	1.00	Закрепление отсутствует
6657	503673.65	4204204.15	Картометрический метод	1.00	Закрепление отсутствует
6658	503616.60	4204226.80	Картометрический метод	1.00	Закрепление отсутствует
6659	503558.85	4204249.65	Картометрический метод	1.00	Закрепление отсутствует
6660	503503.50	4204271.76	Картометрический метод	1.00	Закрепление отсутствует
6661	503446.50	4204294.55	Картометрический метод	1.00	Закрепление отсутствует
6662	503390.80	4204316.70	Картометрический метод	1.00	Закрепление отсутствует
6663	503339.95	4204336.84	Картометрический метод	1.00	Закрепление отсутствует
6664	503293.70	4204355.24	Картометрический метод	1.00	Закрепление отсутствует
6665	503247.60	4204373.50	Картометрический метод	1.00	Закрепление отсутствует
6666	503199.20	4204392.70	Картометрический метод	1.00	Закрепление отсутствует
6667	503141.65	4204415.55	Картометрический метод	1.00	Закрепление отсутствует
6668	503084.50	4204438.25	Картометрический метод	1.00	Закрепление отсутствует
6669	503027.05	4204461.20	Картометрический метод	1.00	Закрепление отсутствует
6670	502970.10	4204483.80	Картометрический метод	1.00	Закрепление отсутствует
6671	502905.40	4204509.60	Картометрический метод	1.00	Закрепление отсутствует
6672	502857.90	4204508.60	Картометрический метод	1.00	Закрепление отсутствует

2. Сведения о характерных точках границ объекта					
Обозначение характерных точек части границы	Координаты, м		Метод определения координат характерной точки	Средняя квадратическая погрешность положения характерной точки (Mt), м	Описание обозначения точки на местности (при наличии)
	X	Y			
1	2	3	4	5	6
6673	502799.05	4204507.40	Картометрический метод	1.00	Закрепление отсутствует
6674	502740.05	4204506.21	Картометрический метод	1.00	Закрепление отсутствует
6675	502679.90	4204505.00	Картометрический метод	1.00	Закрепление отсутствует
6676	502622.52	4204503.82	Картометрический метод	1.00	Закрепление отсутствует
6677	502563.95	4204502.60	Картометрический метод	1.00	Закрепление отсутствует
6678	502504.80	4204501.35	Картометрический метод	1.00	Закрепление отсутствует
6679	502446.25	4204500.20	Картометрический метод	1.00	Закрепление отсутствует
6680	502387.45	4204499.05	Картометрический метод	1.00	Закрепление отсутствует
6681	502328.45	4204497.84	Картометрический метод	1.00	Закрепление отсутствует
6682	502269.65	4204496.84	Картометрический метод	1.00	Закрепление отсутствует
6683	502211.10	4204495.54	Картометрический метод	1.00	Закрепление отсутствует
6684	502175.10	4204530.15	Картометрический метод	1.00	Закрепление отсутствует
6685	502137.55	4204566.60	Картометрический метод	1.00	Закрепление отсутствует
6686	502098.05	4204604.80	Картометрический метод	1.00	Закрепление отсутствует
6687	502095.05	4204607.50	Картометрический метод	1.00	Закрепление отсутствует
6688	502090.35	4204612.16	Картометрический метод	1.00	Закрепление отсутствует
6689	502091.10	4204612.84	Картометрический метод	1.00	Закрепление отсутствует
6690	502049.55	4204653.15	Картометрический метод	1.00	Закрепление отсутствует
6691	502012.65	4204618.20	Картометрический метод	1.00	Закрепление отсутствует
6692	502110.61	4204514.42	Картометрический метод	1.00	Закрепление отсутствует
6693	502122.83	4204514.53	Картометрический метод	1.00	Закрепление отсутствует
6694	502128.46	4204508.59	Картометрический метод	1.00	Закрепление отсутствует
6695	502116.22	4204508.48	Картометрический метод	1.00	Закрепление отсутствует
6696	502171.25	4204450.20	Картометрический метод	1.00	Закрепление отсутствует
6697	502182.40	4204462.25	Картометрический метод	1.00	Закрепление отсутствует
6698	502180.65	4204464.70	Картометрический метод	1.00	Закрепление отсутствует

2. Сведения о характерных точках границ объекта					
Обозначение характерных точек части границы	Координаты, м		Метод определения координат характерной точки	Средняя квадратическая погрешность положения характерной точки (Mt), м	Описание обозначения точки на местности (при наличии)
	X	Y			
1	2	3	4	5	6
6699	502189.75	4204471.71	Картометрический метод	1.00	Закрепление отсутствует
6700	502195.75	4204463.55	Картометрический метод	1.00	Закрепление отсутствует
6701	502186.50	4204456.60	Картометрический метод	1.00	Закрепление отсутствует
6702	502186.05	4204457.30	Картометрический метод	1.00	Закрепление отсутствует
6703	502171.30	4204441.40	Картометрический метод	1.00	Закрепление отсутствует
6704	502108.05	4204508.40	Картометрический метод	1.00	Закрепление отсутствует
6705	502102.43	4204514.34	Картометрический метод	1.00	Закрепление отсутствует
6706	502006.23	4204616.27	Картометрический метод	1.00	Закрепление отсутствует
6707	502001.92	4204620.82	Картометрический метод	1.00	Закрепление отсутствует
6708	502001.90	4204620.80	Картометрический метод	1.00	Закрепление отсутствует
6709	502000.50	4204619.80	Картометрический метод	1.00	Закрепление отсутствует
6710	501998.10	4204622.70	Картометрический метод	1.00	Закрепление отсутствует
6711	501999.30	4204623.60	Картометрический метод	1.00	Закрепление отсутствует
6712	501996.40	4204626.64	Картометрический метод	1.00	Закрепление отсутствует
6713	501994.95	4204625.25	Картометрический метод	1.00	Закрепление отсутствует
6714	501985.80	4204634.90	Картометрический метод	1.00	Закрепление отсутствует
6715	501993.65	4204642.35	Картометрический метод	1.00	Закрепление отсутствует
6716	502002.75	4204632.75	Картометрический метод	1.00	Закрепление отсутствует
6717	502000.70	4204630.80	Картометрический метод	1.00	Закрепление отсутствует
6718	502008.50	4204622.60	Картометрический метод	1.00	Закрепление отсутствует
6719	502008.50	4204622.60	Картометрический метод	1.00	Закрепление отсутствует
6720	502008.52	4204622.59	Картометрический метод	1.00	Закрепление отсутствует
6721	502016.72	4204630.36	Картометрический метод	1.00	Закрепление отсутствует
6722	502016.71	4204630.37	Картометрический метод	1.00	Закрепление отсутствует
6723	502049.60	4204661.50	Картометрический метод	1.00	Закрепление отсутствует
6724	502095.25	4204617.15	Картометрический метод	1.00	Закрепление отсутствует

2. Сведения о характерных точках границ объекта					
Обозначение характерных точек части границы	Координаты, м		Метод определения координат характерной точки	Средняя квадратическая погрешность положения характерной точки (Mt), м	Описание обозначения точки на местности (при наличии)
	X	Y			
1	2	3	4	5	6
6725	502096.00	4204617.85	Картометрический метод	1.00	Закрепление отсутствует
6726	502100.50	4204613.40	Картометрический метод	1.00	Закрепление отсутствует
6727	502103.45	4204610.70	Картометрический метод	1.00	Закрепление отсутствует
6728	502143.10	4204572.35	Картометрический метод	1.00	Закрепление отсутствует
6729	502180.65	4204535.90	Картометрический метод	1.00	Закрепление отсутствует
6730	502213.80	4204503.91	Картометрический метод	1.00	Закрепление отсутствует
6731	502214.25	4204504.65	Картометрический метод	1.00	Закрепление отсутствует
6732	502215.95	4204503.65	Картометрический метод	1.00	Закрепление отсутствует
6733	502269.45	4204504.85	Картометрический метод	1.00	Закрепление отсутствует
6734	502328.30	4204505.85	Картометрический метод	1.00	Закрепление отсутствует
6735	502387.25	4204507.10	Картометрический метод	1.00	Закрепление отсутствует
6736	502446.10	4204508.25	Картометрический метод	1.00	Закрепление отсутствует
6737	502504.65	4204509.40	Картометрический метод	1.00	Закрепление отсутствует
6738	502563.80	4204510.60	Картометрический метод	1.00	Закрепление отсутствует
6739	502622.35	4204511.85	Картометрический метод	1.00	Закрепление отсутствует
6740	502679.75	4204513.00	Картометрический метод	1.00	Закрепление отсутствует
6741	502739.85	4204514.20	Картометрический метод	1.00	Закрепление отсутствует
6742	502798.90	4204515.41	Картометрический метод	1.00	Закрепление отсутствует
6743	502857.70	4204516.60	Картометрический метод	1.00	Закрепление отсутствует
6744	502906.70	4204517.71	Картометрический метод	1.00	Закрепление отсутствует
6745	502973.05	4204491.26	Картометрический метод	1.00	Закрепление отсутствует
6746	503030.00	4204468.64	Картометрический метод	1.00	Закрепление отсутствует
6747	503087.44	4204445.70	Картометрический метод	1.00	Закрепление отсутствует
6748	503144.58	4204422.99	Картометрический метод	1.00	Закрепление отсутствует
6749	503202.14	4204400.18	Картометрический метод	1.00	Закрепление отсутствует
6750	503250.52	4204380.98	Картометрический метод	1.00	Закрепление отсутствует

2. Сведения о характерных точках границ объекта					
Обозначение характерных точек части границы	Координаты, м		Метод определения координат характерной точки	Средняя квадратическая погрешность положения характерной точки (Mt), м	Описание обозначения точки на местности (при наличии)
	X	Y			
1	2	3	4	5	6
6751	503270.90	4204372.91	Картометрический метод	1.00	Закрепление отсутствует
6752	503296.65	4204362.70	Картометрический метод	1.00	Закрепление отсутствует
6753	503319.78	4204353.53	Картометрический метод	1.00	Закрепление отсутствует
6754	503342.91	4204344.33	Картометрический метод	1.00	Закрепление отсутствует
6755	503393.67	4204324.18	Картометрический метод	1.00	Закрепление отсутствует
6756	503411.57	4204317.08	Картометрический метод	1.00	Закрепление отсутствует
6757	503449.50	4204302.00	Картометрический метод	1.00	Закрепление отсутствует
6758	503506.45	4204279.20	Картометрический метод	1.00	Закрепление отсутствует
6759	503549.76	4204261.91	Картометрический метод	1.00	Закрепление отсутствует
6760	503561.81	4204257.09	Картометрический метод	1.00	Закрепление отсутствует
6761	503619.55	4204234.28	Картометрический метод	1.00	Закрепление отсутствует
6762	503676.59	4204211.58	Картометрический метод	1.00	Закрепление отсутствует
6763	503736.20	4204187.84	Картометрический метод	1.00	Закрепление отсутствует
6764	503795.34	4204164.10	Картометрический метод	1.00	Закрепление отсутствует
6765	503795.35	4204164.10	Картометрический метод	1.00	Закрепление отсутствует
6766	503795.74	4204165.09	Картометрический метод	1.00	Закрепление отсутствует
6767	503795.75	4204165.10	Картометрический метод	1.00	Закрепление отсутствует
6768	503797.60	4204164.34	Картометрический метод	1.00	Закрепление отсутствует
6769	503797.46	4204163.97	Картометрический метод	1.00	Закрепление отсутствует
6770	503797.45	4204163.95	Картометрический метод	1.00	Закрепление отсутствует
6771	503824.72	4204163.03	Картометрический метод	1.00	Закрепление отсутствует
6772	503851.17	4204162.14	Картометрический метод	1.00	Закрепление отсутствует
6773	503911.92	4204159.98	Картометрический метод	1.00	Закрепление отсутствует
6774	503972.57	4204157.93	Картометрический метод	1.00	Закрепление отсутствует
6775	504030.72	4204156.17	Картометрический метод	1.00	Закрепление отсутствует
6776	504031.50	4204156.15	Картометрический метод	1.00	Закрепление отсутствует

2. Сведения о характерных точках границ объекта					
Обозначение характерных точек части границы	Координаты, м		Метод определения координат характерной точки	Средняя квадратическая погрешность положения характерной точки (Mt), м	Описание обозначения точки на местности (при наличии)
	X	Y			
1	2	3	4	5	6
6777	504033.07	4204156.10	Картометрический метод	1.00	Закрепление отсутствует
6778	504089.79	4204154.24	Картометрический метод	1.00	Закрепление отсутствует
6779	504104.01	4204153.66	Картометрический метод	1.00	Закрепление отсутствует
6780	504118.70	4204153.05	Картометрический метод	1.00	Закрепление отсутствует
6781	504120.50	4204153.05	Картометрический метод	1.00	Закрепление отсутствует
6782	504120.54	4204153.05	Картометрический метод	1.00	Закрепление отсутствует
6783	504352.72	4204404.14	Картометрический метод	1.00	Закрепление отсутствует
6784	504476.20	4204537.65	Картометрический метод	1.00	Закрепление отсутствует
6785	504591.30	4204662.15	Картометрический метод	1.00	Закрепление отсутствует
6786	504739.50	4204814.24	Картометрический метод	1.00	Закрепление отсутствует
6787	504951.35	4205038.15	Картометрический метод	1.00	Закрепление отсутствует
6788	504847.85	4205370.65	Картометрический метод	1.00	Закрепление отсутствует
6789	504845.70	4205378.45	Картометрический метод	1.00	Закрепление отсутствует
6790	504808.72	4205514.25	Картометрический метод	1.00	Закрепление отсутствует
6791	504781.77	4205613.29	Картометрический метод	1.00	Закрепление отсутствует
6792	504647.22	4206100.84	Картометрический метод	1.00	Закрепление отсутствует
6793	504604.50	4206255.66	Картометрический метод	1.00	Закрепление отсутствует
6794	504394.28	4207017.42	Картометрический метод	1.00	Закрепление отсутствует
6795	504394.30	4207017.40	Картометрический метод	1.00	Закрепление отсутствует
6796	504390.25	4207032.05	Картометрический метод	1.00	Закрепление отсутствует
6797	504389.16	4207035.98	Картометрический метод	1.00	Закрепление отсутствует
6798	504304.90	4207341.34	Картометрический метод	1.00	Закрепление отсутствует
6799	504291.10	4207391.35	Картометрический метод	1.00	Закрепление отсутствует
6800	504289.84	4207395.91	Картометрический метод	1.00	Закрепление отсутствует
6801	504289.85	4207395.90	Картометрический метод	1.00	Закрепление отсутствует
6802	504270.06	4207467.70	Картометрический метод	1.00	Закрепление отсутствует

2. Сведения о характерных точках границ объекта					
Обозначение характерных точек части границы	Координаты, м		Метод определения координат характерной точки	Средняя квадратическая погрешность положения характерной точки (Mt), м	Описание обозначения точки на местности (при наличии)
	X	Y			
1	2	3	4	5	6
6803	504225.27	4207630.25	Картометрический метод	1.00	Закрепление отсутствует
6804	504203.47	4207709.37	Картометрический метод	1.00	Закрепление отсутствует
6805	504194.16	4207743.16	Картометрический метод	1.00	Закрепление отсутствует
6806	504188.20	4207764.80	Картометрический метод	1.00	Закрепление отсутствует
6807	504202.52	4207778.65	Картометрический метод	1.00	Закрепление отсутствует
6808	504202.49	4207778.63	Картометрический метод	1.00	Закрепление отсутствует
6809	504202.50	4207778.65	Картометрический метод	1.00	Закрепление отсутствует
6810	504057.80	4207728.45	Картометрический метод	1.00	Закрепление отсутствует
6811	504019.75	4207715.40	Картометрический метод	1.00	Закрепление отсутствует
6812	503957.76	4207708.10	Картометрический метод	1.00	Закрепление отсутствует
6813	503957.25	4207708.22	Картометрический метод	1.00	Закрепление отсутствует
6814	503877.55	4207726.36	Картометрический метод	1.00	Закрепление отсутствует
6815	503868.80	4207748.95	Картометрический метод	1.00	Закрепление отсутствует
6816	503835.65	4207753.70	Картометрический метод	1.00	Закрепление отсутствует
6817	503824.70	4207766.46	Картометрический метод	1.00	Закрепление отсутствует
6818	503823.55	4207786.25	Картометрический метод	1.00	Закрепление отсутствует
6819	503805.88	4207805.51	Картометрический метод	1.00	Закрепление отсутствует
6820	503805.71	4207805.70	Картометрический метод	1.00	Закрепление отсутствует
6821	503805.37	4207805.96	Картометрический метод	1.00	Закрепление отсутствует
6822	503771.80	4207832.10	Картометрический метод	1.00	Закрепление отсутствует
6823	503765.78	4207849.75	Картометрический метод	1.00	Закрепление отсутствует
6824	503765.66	4207850.16	Картометрический метод	1.00	Закрепление отсутствует
6825	503765.45	4207850.20	Картометрический метод	1.00	Закрепление отсутствует
6826	503756.90	4207852.10	Картометрический метод	1.00	Закрепление отсутствует
6827	503754.00	4207848.60	Картометрический метод	1.00	Закрепление отсутствует
6828	503749.75	4207843.80	Картометрический метод	1.00	Закрепление отсутствует

2. Сведения о характерных точках границ объекта					
Обозначение характерных точек части границы	Координаты, м		Метод определения координат характерной точки	Средняя квадратическая погрешность положения характерной точки (Mt), м	Описание обозначения точки на местности (при наличии)
	X	Y			
1	2	3	4	5	6
6829	503748.72	4207843.60	Картометрический метод	1.00	Закрепление отсутствует
6830	503743.82	4207842.62	Картометрический метод	1.00	Закрепление отсутствует
6831	503738.78	4207853.82	Картометрический метод	1.00	Закрепление отсутствует
6497	503732.17	4207868.50	Картометрический метод	1.00	Закрепление отсутствует
6832	501643.75	4205982.35	Картометрический метод	1.00	Закрепление отсутствует
6833	501630.75	4205958.85	Картометрический метод	1.00	Закрепление отсутствует
6834	501538.45	4205771.25	Картометрический метод	1.00	Закрепление отсутствует
6835	501347.10	4205475.15	Картометрический метод	1.00	Закрепление отсутствует
6836	501203.85	4205272.45	Картометрический метод	1.00	Закрепление отсутствует
6837	501168.50	4205206.05	Картометрический метод	1.00	Закрепление отсутствует
6838	501116.90	4205173.45	Картометрический метод	1.00	Закрепление отсутствует
6839	501008.20	4205037.80	Картометрический метод	1.00	Закрепление отсутствует
6840	500906.20	4204904.26	Картометрический метод	1.00	Закрепление отсутствует
6841	500626.35	4204626.15	Картометрический метод	1.00	Закрепление отсутствует
6842	500488.50	4204469.70	Картометрический метод	1.00	Закрепление отсутствует
6843	501308.95	4204511.55	Картометрический метод	1.00	Закрепление отсутствует
6844	501669.60	4204521.85	Картометрический метод	1.00	Закрепление отсутствует
6845	501709.25	4204768.50	Картометрический метод	1.00	Закрепление отсутствует
6846	501869.15	4205640.45	Картометрический метод	1.00	Закрепление отсутствует
6832	501643.75	4205982.35	Картометрический метод	1.00	Закрепление отсутствует
6847	503679.20	4207108.10	Картометрический метод	1.00	Закрепление отсутствует
6848	503542.87	4207001.03	Картометрический метод	1.00	Закрепление отсутствует
6849	503170.30	4206708.40	Картометрический метод	1.00	Закрепление отсутствует
6850	503197.42	4206678.53	Картометрический метод	1.00	Закрепление отсутствует
6851	503301.40	4206564.00	Картометрический метод	1.00	Закрепление отсутствует
6852	503339.74	4206521.72	Картометрический метод	1.00	Закрепление отсутствует

2. Сведения о характерных точках границ объекта					
Обозначение характерных точек части границы	Координаты, м		Метод определения координат характерной точки	Средняя квадратическая погрешность положения характерной точки (Mt), м	Описание обозначения точки на местности (при наличии)
	X	Y			
1	2	3	4	5	6
6853	503368.92	4206489.56	Картометрический метод	1.00	Закрепление отсутствует
6854	503382.20	4206500.40	Картометрический метод	1.00	Закрепление отсутствует
6855	503429.35	4206542.15	Картометрический метод	1.00	Закрепление отсутствует
6856	503520.85	4206621.70	Картометрический метод	1.00	Закрепление отсутствует
6857	503646.65	4206693.90	Картометрический метод	1.00	Закрепление отсутствует
6858	503702.64	4206706.74	Картометрический метод	1.00	Закрепление отсутствует
6859	503772.60	4206722.81	Картометрический метод	1.00	Закрепление отсутствует
6860	503941.66	4206762.46	Картометрический метод	1.00	Закрепление отсутствует
6861	503984.16	4206548.38	Картометрический метод	1.00	Закрепление отсутствует
6862	504025.10	4206366.06	Картометрический метод	1.00	Закрепление отсутствует
6863	503882.30	4206332.90	Картометрический метод	1.00	Закрепление отсутствует
6864	503776.66	4206711.53	Картометрический метод	1.00	Закрепление отсутствует
6865	503677.76	4206688.81	Картометрический метод	1.00	Закрепление отсутствует
6866	503650.75	4206682.60	Картометрический метод	1.00	Закрепление отсутствует
6867	503650.59	4206682.51	Картометрический метод	1.00	Закрепление отсутствует
6868	503527.35	4206611.54	Картометрический метод	1.00	Закрепление отсутствует
6869	503388.85	4206490.35	Картометрический метод	1.00	Закрепление отсутствует
6870	503384.85	4206464.45	Картометрический метод	1.00	Закрепление отсутствует
6871	503381.46	4206442.45	Картометрический метод	1.00	Закрепление отсутствует
6872	503389.57	4206421.72	Картометрический метод	1.00	Закрепление отсутствует
6873	503389.55	4206421.70	Картометрический метод	1.00	Закрепление отсутствует
6874	503428.60	4206409.50	Картометрический метод	1.00	Закрепление отсутствует
6875	503469.55	4206396.75	Картометрический метод	1.00	Закрепление отсутствует
6876	503493.50	4206358.54	Картометрический метод	1.00	Закрепление отсутствует
6877	503515.90	4206322.70	Картометрический метод	1.00	Закрепление отсутствует
6878	503537.55	4206288.40	Картометрический метод	1.00	Закрепление отсутствует

2. Сведения о характерных точках границ объекта					
Обозначение характерных точек части границы	Координаты, м		Метод определения координат характерной точки	Средняя квадратическая погрешность положения характерной точки (Mt), м	Описание обозначения точки на местности (при наличии)
	X	Y			
1	2	3	4	5	6
6879	503540.60	4206290.55	Картометрический метод	1.00	Закрепление отсутствует
6880	503542.85	4206287.75	Картометрический метод	1.00	Закрепление отсутствует
6881	503540.30	4206284.70	Картометрический метод	1.00	Закрепление отсутствует
6882	503569.55	4206253.60	Картометрический метод	1.00	Закрепление отсутствует
6883	503572.45	4206256.25	Картометрический метод	1.00	Закрепление отсутствует
6884	503575.15	4206254.85	Картометрический метод	1.00	Закрепление отсутствует
6885	503574.05	4206251.15	Картометрический метод	1.00	Закрепление отсутствует
6886	503613.10	4206238.11	Картометрический метод	1.00	Закрепление отсутствует
6887	503658.10	4206223.10	Картометрический метод	1.00	Закрепление отсутствует
6888	503696.05	4206210.75	Картометрический метод	1.00	Закрепление отсутствует
6889	503739.80	4206196.00	Картометрический метод	1.00	Закрепление отсутствует
6890	503782.40	4206181.76	Картометрический метод	1.00	Закрепление отсутствует
6891	503825.65	4206167.25	Картометрический метод	1.00	Закрепление отсутствует
6892	503866.95	4206153.35	Картометрический метод	1.00	Закрепление отсутствует
6893	503909.30	4206139.25	Картометрический метод	1.00	Закрепление отсутствует
6894	503951.50	4206125.15	Картометрический метод	1.00	Закрепление отсутствует
6895	503997.10	4206109.85	Картометрический метод	1.00	Закрепление отсутствует
6896	504015.20	4206103.75	Картометрический метод	1.00	Закрепление отсутствует
6897	504037.04	4206108.52	Картометрический метод	1.00	Закрепление отсутствует
6898	504037.04	4206108.51	Картометрический метод	1.00	Закрепление отсутствует
6899	504043.90	4206110.01	Картометрический метод	1.00	Закрепление отсутствует
6900	504051.86	4206095.82	Картометрический метод	1.00	Закрепление отсутствует
6901	504058.02	4206097.06	Картометрический метод	1.00	Закрепление отсутствует
6902	504050.01	4206111.35	Картометрический метод	1.00	Закрепление отсутствует
6903	504061.74	4206113.91	Картометрический метод	1.00	Закрепление отсутствует
6904	504061.73	4206113.91	Картометрический метод	1.00	Закрепление отсутствует

2. Сведения о характерных точках границ объекта					
Обозначение характерных точек части границы	Координаты, м		Метод определения координат характерной точки	Средняя квадратическая погрешность положения характерной точки (Mt), м	Описание обозначения точки на местности (при наличии)
	X	Y			
1	2	3	4	5	6
6905	504221.40	4206148.70	Картометрический метод	1.00	Закрепление отсутствует
6906	504251.95	4206253.06	Картометрический метод	1.00	Закрепление отсутствует
6907	504267.55	4206381.60	Картометрический метод	1.00	Закрепление отсутствует
6908	504277.45	4206458.74	Картометрический метод	1.00	Закрепление отсутствует
6909	504288.75	4206515.85	Картометрический метод	1.00	Закрепление отсутствует
6910	504285.75	4206544.50	Картометрический метод	1.00	Закрепление отсутствует
6911	504291.72	4206569.49	Картометрический метод	1.00	Закрепление отсутствует
6912	504296.23	4206588.44	Картометрический метод	1.00	Закрепление отсутствует
6913	504296.28	4206614.16	Картометрический метод	1.00	Закрепление отсутствует
6914	504309.84	4206646.31	Картометрический метод	1.00	Закрепление отсутствует
6915	504299.34	4206661.32	Картометрический метод	1.00	Закрепление отсутствует
6916	504291.53	4206672.46	Картометрический метод	1.00	Закрепление отсутствует
6917	504238.79	4206817.15	Картометрический метод	1.00	Закрепление отсутствует
6918	504158.05	4207038.60	Картометрический метод	1.00	Закрепление отсутствует
6847	503679.20	4207108.10	Картометрический метод	1.00	Закрепление отсутствует
6919	503437.46	4206275.44	Картометрический метод	1.00	Закрепление отсутствует
6920	503433.30	4206270.95	Картометрический метод	1.00	Закрепление отсутствует
6921	503430.90	4206267.32	Картометрический метод	1.00	Закрепление отсутствует
6922	503413.71	4206241.14	Картометрический метод	1.00	Закрепление отсутствует
6923	503395.28	4206220.67	Картометрический метод	1.00	Закрепление отсутствует
6924	503385.90	4206210.25	Картометрический метод	1.00	Закрепление отсутствует
6925	503387.37	4206201.64	Картометрический метод	1.00	Закрепление отсутствует
6926	503387.14	4206196.45	Картометрический метод	1.00	Закрепление отсутствует
6927	503387.05	4206194.05	Картометрический метод	1.00	Закрепление отсутствует
6928	503386.73	4206193.57	Картометрический метод	1.00	Закрепление отсутствует
6929	503381.82	4206186.23	Картометрический метод	1.00	Закрепление отсутствует

2. Сведения о характерных точках границ объекта					
Обозначение характерных точек части границы	Координаты, м		Метод определения координат характерной точки	Средняя квадратическая погрешность положения характерной точки (Mt), м	Описание обозначения точки на местности (при наличии)
	X	Y			
1	2	3	4	5	6
6930	503386.10	4206179.78	Картометрический метод	1.00	Закрепление отсутствует
6931	503388.25	4206176.55	Картометрический метод	1.00	Закрепление отсутствует
6932	503380.60	4206168.94	Картометрический метод	1.00	Закрепление отсутствует
6933	503379.48	4206167.83	Картометрический метод	1.00	Закрепление отсутствует
6934	503374.31	4206164.08	Картометрический метод	1.00	Закрепление отсутствует
6935	503372.20	4206164.20	Картометрический метод	1.00	Закрепление отсутствует
6936	503372.12	4206164.20	Картометрический метод	1.00	Закрепление отсутствует
6937	503370.53	4206162.65	Картометрический метод	1.00	Закрепление отсутствует
6938	503369.60	4206161.76	Картометрический метод	1.00	Закрепление отсутствует
6939	503370.98	4206160.45	Картометрический метод	1.00	Закрепление отсутствует
6940	503373.25	4206158.30	Картометрический метод	1.00	Закрепление отсутствует
6941	503357.35	4206148.60	Картометрический метод	1.00	Закрепление отсутствует
6942	503353.51	4206144.07	Картометрический метод	1.00	Закрепление отсутствует
6943	503346.07	4206135.25	Картометрический метод	1.00	Закрепление отсутствует
6944	503357.50	4206121.63	Картометрический метод	1.00	Закрепление отсутствует
6945	503357.69	4206121.42	Картометрический метод	1.00	Закрепление отсутствует
6946	503359.36	4206122.80	Картометрический метод	1.00	Закрепление отсутствует
6947	503360.75	4206123.94	Картометрический метод	1.00	Закрепление отсутствует
6948	503369.15	4206130.81	Картометрический метод	1.00	Закрепление отсутствует
6949	503371.63	4206132.84	Картометрический метод	1.00	Закрепление отсутствует
6950	503371.64	4206132.84	Картометрический метод	1.00	Закрепление отсутствует
6951	503371.65	4206132.85	Картометрический метод	1.00	Закрепление отсутствует
6952	503389.15	4206116.80	Картометрический метод	1.00	Закрепление отсутствует
6953	503398.20	4206129.20	Картометрический метод	1.00	Закрепление отсутствует
6954	503409.15	4206139.65	Картометрический метод	1.00	Закрепление отсутствует
6955	503422.02	4206124.93	Картометрический метод	1.00	Закрепление отсутствует

2. Сведения о характерных точках границ объекта					
Обозначение характерных точек части границы	Координаты, м		Метод определения координат характерной точки	Средняя квадратическая погрешность положения характерной точки (Mt), м	Описание обозначения точки на местности (при наличии)
	X	Y			
1	2	3	4	5	6
6956	503422.04	4206124.91	Картометрический метод	1.00	Закрепление отсутствует
6957	503422.05	4206124.90	Картометрический метод	1.00	Закрепление отсутствует
6958	503442.15	4206090.35	Картометрический метод	1.00	Закрепление отсутствует
6959	503440.80	4206089.47	Картометрический метод	1.00	Закрепление отсутствует
6960	503439.56	4206088.64	Картометрический метод	1.00	Закрепление отсутствует
6961	503442.80	4206083.60	Картометрический метод	1.00	Закрепление отсутствует
6962	503445.38	4206085.30	Картометрический метод	1.00	Закрепление отсутствует
6963	503445.38	4206085.29	Картометрический метод	1.00	Закрепление отсутствует
6964	503445.40	4206085.30	Картометрический метод	1.00	Закрепление отсутствует
6965	503452.10	4206074.10	Картометрический метод	1.00	Закрепление отсутствует
6966	503452.10	4206074.10	Картометрический метод	1.00	Закрепление отсутствует
6967	503452.11	4206074.08	Картометрический метод	1.00	Закрепление отсутствует
6968	503449.80	4206072.33	Картометрический метод	1.00	Закрепление отсутствует
6969	503464.40	4206047.90	Картометрический метод	1.00	Закрепление отсутствует
6970	503468.26	4206050.67	Картометрический метод	1.00	Закрепление отсутствует
6971	503468.27	4206050.66	Картометрический метод	1.00	Закрепление отсутствует
6972	503468.30	4206050.66	Картометрический метод	1.00	Закрепление отсутствует
6973	503471.32	4206043.51	Картометрический метод	1.00	Закрепление отсутствует
6974	503472.86	4206039.90	Картометрический метод	1.00	Закрепление отсутствует
6975	503479.11	4206032.96	Картометрический метод	1.00	Закрепление отсутствует
6976	503486.17	4206025.13	Картометрический метод	1.00	Закрепление отсутствует
6977	503491.16	4206029.85	Картометрический метод	1.00	Закрепление отсутствует
6978	503502.95	4206041.05	Картометрический метод	1.00	Закрепление отсутствует
6979	503502.96	4206041.05	Картометрический метод	1.00	Закрепление отсутствует
6980	503502.96	4206041.05	Картометрический метод	1.00	Закрепление отсутствует
6981	503504.53	4206038.90	Картометрический метод	1.00	Закрепление отсутствует

2. Сведения о характерных точках границ объекта					
Обозначение характерных точек части границы	Координаты, м		Метод определения координат характерной точки	Средняя квадратическая погрешность положения характерной точки (Mt), м	Описание обозначения точки на местности (при наличии)
	X	Y			
1	2	3	4	5	6
6982	503505.85	4206037.10	Картометрический метод	1.00	Закрепление отсутствует
6983	503506.20	4206036.70	Картометрический метод	1.00	Закрепление отсутствует
6984	503506.90	4206035.92	Картометрический метод	1.00	Закрепление отсутствует
6985	503506.89	4206035.91	Картометрический метод	1.00	Закрепление отсутствует
6986	503506.90	4206035.90	Картометрический метод	1.00	Закрепление отсутствует
6987	503506.26	4206035.20	Картометрический метод	1.00	Закрепление отсутствует
6988	503505.97	4206034.87	Картометрический метод	1.00	Закрепление отсутствует
6989	503519.06	4206014.32	Картометрический метод	1.00	Закрепление отсутствует
6990	503520.10	4206015.16	Картометрический метод	1.00	Закрепление отсутствует
6991	503520.10	4206015.14	Картометрический метод	1.00	Закрепление отсутствует
6992	503520.12	4206015.16	Картометрический метод	1.00	Закрепление отсутствует
6993	503589.11	4205921.34	Картометрический метод	1.00	Закрепление отсутствует
6994	503594.07	4205911.49	Картометрический метод	1.00	Закрепление отсутствует
6995	503591.21	4205909.09	Картометрический метод	1.00	Закрепление отсутствует
6996	503586.62	4205905.95	Картометрический метод	1.00	Закрепление отсутствует
6997	503586.62	4205905.96	Картометрический метод	1.00	Закрепление отсутствует
6998	503586.60	4205905.95	Картометрический метод	1.00	Закрепление отсутствует
6999	503585.65	4205908.95	Картометрический метод	1.00	Закрепление отсутствует
7000	503584.50	4205908.60	Картометрический метод	1.00	Закрепление отсутствует
7001	503584.50	4205908.61	Картометрический метод	1.00	Закрепление отсутствует
7002	503579.63	4205907.06	Картометрический метод	1.00	Закрепление отсутствует
7003	503580.66	4205904.00	Картометрический метод	1.00	Закрепление отсутствует
7004	503571.54	4205898.74	Картометрический метод	1.00	Закрепление отсутствует
7005	503563.97	4205897.12	Картометрический метод	1.00	Закрепление отсутствует
7006	503560.37	4205883.52	Картометрический метод	1.00	Закрепление отсутствует
7007	503554.47	4205885.56	Картометрический метод	1.00	Закрепление отсутствует

2. Сведения о характерных точках границ объекта					
Обозначение характерных точек части границы	Координаты, м		Метод определения координат характерной точки	Средняя квадратическая погрешность положения характерной точки (Mt), м	Описание обозначения точки на местности (при наличии)
	X	Y			
1	2	3	4	5	6
7008	503543.61	4205893.19	Картометрический метод	1.00	Закрепление отсутствует
7009	503540.07	4205899.09	Картометрический метод	1.00	Закрепление отсутствует
7010	503541.43	4205900.36	Картометрический метод	1.00	Закрепление отсутствует
7011	503536.07	4205906.98	Картометрический метод	1.00	Закрепление отсутствует
7012	503525.17	4205899.22	Картометрический метод	1.00	Закрепление отсутствует
7013	503520.88	4205896.80	Картометрический метод	1.00	Закрепление отсутствует
7014	503515.07	4205910.26	Картометрический метод	1.00	Закрепление отсутствует
7015	503515.05	4205910.25	Картометрический метод	1.00	Закрепление отсутствует
7016	503506.46	4205930.18	Картометрический метод	1.00	Закрепление отсутствует
7017	503489.44	4205923.63	Картометрический метод	1.00	Закрепление отсутствует
7018	503488.29	4205926.48	Картометрический метод	1.00	Закрепление отсутствует
7019	503481.03	4205923.70	Картометрический метод	1.00	Закрепление отсутствует
7020	503470.85	4205919.75	Картометрический метод	1.00	Закрепление отсутствует
7021	503471.06	4205919.06	Картометрический метод	1.00	Закрепление отсутствует
7022	503472.11	4205915.72	Картометрический метод	1.00	Закрепление отсутствует
7023	503472.10	4205915.72	Картометрический метод	1.00	Закрепление отсутствует
7024	503472.10	4205915.70	Картометрический метод	1.00	Закрепление отсутствует
7025	503470.26	4205915.26	Картометрический метод	1.00	Закрепление отсутствует
7026	503466.92	4205914.44	Картометрический метод	1.00	Закрепление отсутствует
7027	503457.31	4205912.10	Картометрический метод	1.00	Закрепление отсутствует
7028	503454.35	4205910.94	Картометрический метод	1.00	Закрепление отсутствует
7029	503448.65	4205908.70	Картометрический метод	1.00	Закрепление отсутствует
7030	503444.80	4205907.30	Картометрический метод	1.00	Закрепление отсутствует
7031	503440.42	4205904.70	Картометрический метод	1.00	Закрепление отсутствует
7032	503440.37	4205904.66	Картометрический метод	1.00	Закрепление отсутствует
7033	503440.36	4205904.66	Картометрический метод	1.00	Закрепление отсутствует

2. Сведения о характерных точках границ объекта					
Обозначение характерных точек части границы	Координаты, м		Метод определения координат характерной точки	Средняя квадратическая погрешность положения характерной точки (Mt), м	Описание обозначения точки на местности (при наличии)
	X	Y			
1	2	3	4	5	6
7034	503440.35	4205904.65	Картометрический метод	1.00	Закрепление отсутствует
7035	503438.12	4205903.52	Картометрический метод	1.00	Закрепление отсутствует
7036	503435.90	4205902.40	Картометрический метод	1.00	Закрепление отсутствует
7037	503437.30	4205899.65	Картометрический метод	1.00	Закрепление отсутствует
7038	503434.05	4205898.40	Картометрический метод	1.00	Закрепление отсутствует
7039	503429.50	4205896.90	Картометрический метод	1.00	Закрепление отсутствует
7040	503427.46	4205896.04	Картометрический метод	1.00	Закрепление отсутствует
7041	503422.61	4205893.98	Картометрический метод	1.00	Закрепление отсутствует
7042	503422.06	4205894.00	Картометрический метод	1.00	Закрепление отсутствует
7043	503421.50	4205894.00	Картометрический метод	1.00	Закрепление отсутствует
7044	503418.33	4205892.96	Картометрический метод	1.00	Закрепление отсутствует
7045	503417.42	4205892.65	Картометрический метод	1.00	Закрепление отсутствует
7046	503417.42	4205892.66	Картометрический метод	1.00	Закрепление отсутствует
7047	503417.40	4205892.65	Картометрический метод	1.00	Закрепление отсутствует
7048	503416.69	4205894.43	Картометрический метод	1.00	Закрепление отсутствует
7049	503416.50	4205894.90	Картометрический метод	1.00	Закрепление отсутствует
7050	503408.01	4205891.40	Картометрический метод	1.00	Закрепление отсутствует
7051	503405.98	4205889.76	Картометрический метод	1.00	Закрепление отсутствует
7052	503396.05	4205881.70	Картометрический метод	1.00	Закрепление отсутствует
7053	503393.05	4205879.20	Картометрический метод	1.00	Закрепление отсутствует
7054	503392.66	4205879.96	Картометрический метод	1.00	Закрепление отсутствует
7055	503392.08	4205881.03	Картометрический метод	1.00	Закрепление отсутствует
7056	503386.35	4205891.66	Картометрический метод	1.00	Закрепление отсутствует
7057	503385.02	4205894.13	Картометрический метод	1.00	Закрепление отсутствует
7058	503378.26	4205889.37	Картометрический метод	1.00	Закрепление отсутствует
7059	503375.70	4205887.55	Картометрический метод	1.00	Закрепление отсутствует

2. Сведения о характерных точках границ объекта					
Обозначение характерных точек части границы	Координаты, м		Метод определения координат характерной точки	Средняя квадратическая погрешность положения характерной точки (Mt), м	Описание обозначения точки на местности (при наличии)
	X	Y			
1	2	3	4	5	6
7060	503366.88	4205881.31	Картометрический метод	1.00	Закрепление отсутствует
7061	503368.49	4205877.52	Картометрический метод	1.00	Закрепление отсутствует
7062	503368.50	4205877.50	Картометрический метод	1.00	Закрепление отсутствует
7063	503359.45	4205870.26	Картометрический метод	1.00	Закрепление отсутствует
7064	503359.21	4205870.02	Картометрический метод	1.00	Закрепление отсутствует
7065	503358.72	4205869.53	Картометрический метод	1.00	Закрепление отсутствует
7066	503357.72	4205867.94	Картометрический метод	1.00	Закрепление отсутствует
7067	503357.34	4205867.09	Картометрический метод	1.00	Закрепление отсутствует
7068	503357.05	4205866.40	Картометрический метод	1.00	Закрепление отсутствует
7069	503356.78	4205865.75	Картометрический метод	1.00	Закрепление отсутствует
7070	503356.51	4205865.08	Картометрический метод	1.00	Закрепление отсутствует
7071	503356.32	4205864.01	Картометрический метод	1.00	Закрепление отсутствует
7072	503356.25	4205863.55	Картометрический метод	1.00	Закрепление отсутствует
7073	503356.19	4205862.86	Картометрический метод	1.00	Закрепление отсутствует
7074	503356.07	4205861.20	Картометрический метод	1.00	Закрепление отсутствует
7075	503356.07	4205857.64	Картометрический метод	1.00	Закрепление отсутствует
7076	503356.24	4205855.40	Картометрический метод	1.00	Закрепление отсутствует
7077	503356.25	4205855.20	Картометрический метод	1.00	Закрепление отсутствует
7078	503356.60	4205852.70	Картометрический метод	1.00	Закрепление отсутствует
7079	503356.85	4205851.50	Картометрический метод	1.00	Закрепление отсутствует
7080	503357.15	4205850.12	Картометрический метод	1.00	Закрепление отсутствует
7081	503357.97	4205847.86	Картометрический метод	1.00	Закрепление отсутствует
7082	503360.55	4205843.29	Картометрический метод	1.00	Закрепление отсутствует
7083	503357.15	4205839.50	Картометрический метод	1.00	Закрепление отсутствует
7084	503353.15	4205835.05	Картометрический метод	1.00	Закрепление отсутствует
7085	503352.25	4205835.61	Картометрический метод	1.00	Закрепление отсутствует

2. Сведения о характерных точках границ объекта					
Обозначение характерных точек части границы	Координаты, м		Метод определения координат характерной точки	Средняя квадратическая погрешность положения характерной точки (Mt), м	Описание обозначения точки на местности (при наличии)
	X	Y			
1	2	3	4	5	6
7086	503350.50	4205836.65	Картометрический метод	1.00	Закрепление отсутствует
7087	503347.10	4205837.70	Картометрический метод	1.00	Закрепление отсутствует
7088	503343.50	4205838.55	Картометрический метод	1.00	Закрепление отсутствует
7089	503340.70	4205839.00	Картометрический метод	1.00	Закрепление отсутствует
7090	503340.45	4205839.06	Картометрический метод	1.00	Закрепление отсутствует
7091	503339.46	4205839.11	Картометрический метод	1.00	Закрепление отсутствует
7092	503329.85	4205839.69	Картометрический метод	1.00	Закрепление отсутствует
7093	503328.66	4205839.70	Картометрический метод	1.00	Закрепление отсутствует
7094	503326.30	4205839.70	Картометрический метод	1.00	Закрепление отсутствует
7095	503320.75	4205838.90	Картометрический метод	1.00	Закрепление отсутствует
7096	503317.76	4205837.95	Картометрический метод	1.00	Закрепление отсутствует
7097	503329.06	4205815.00	Картометрический метод	1.00	Закрепление отсутствует
7098	503304.22	4205809.88	Картометрический метод	1.00	Закрепление отсутствует
7099	503304.18	4205809.09	Картометрический метод	1.00	Закрепление отсутствует
7100	503304.15	4205808.30	Картометрический метод	1.00	Закрепление отсутствует
7101	503302.02	4205808.51	Картометрический метод	1.00	Закрепление отсутствует
7102	503296.48	4205809.03	Картометрический метод	1.00	Закрепление отсутствует
7103	503296.10	4205808.70	Картометрический метод	1.00	Закрепление отсутствует
7104	503295.40	4205808.05	Картометрический метод	1.00	Закрепление отсутствует
7105	503295.39	4205808.05	Картометрический метод	1.00	Закрепление отсутствует
7106	503295.31	4205808.06	Картометрический метод	1.00	Закрепление отсутствует
7107	503292.36	4205808.25	Картометрический метод	1.00	Закрепление отсутствует
7108	503292.01	4205801.64	Картометрический метод	1.00	Закрепление отсутствует
7109	503296.41	4205774.59	Картометрический метод	1.00	Закрепление отсутствует
7110	503296.55	4205773.60	Картометрический метод	1.00	Закрепление отсутствует
7111	503298.15	4205769.95	Картометрический метод	1.00	Закрепление отсутствует

2. Сведения о характерных точках границ объекта					
Обозначение характерных точек части границы	Координаты, м		Метод определения координат характерной точки	Средняя квадратическая погрешность положения характерной точки (Mt), м	Описание обозначения точки на местности (при наличии)
	X	Y			
1	2	3	4	5	6
7112	503298.14	4205769.95	Картометрический метод	1.00	Закрепление отсутствует
7113	503298.15	4205769.93	Картометрический метод	1.00	Закрепление отсутствует
7114	503295.80	4205768.91	Картометрический метод	1.00	Закрепление отсутствует
7115	503294.90	4205768.50	Картометрический метод	1.00	Закрепление отсутствует
7116	503295.36	4205767.36	Картометрический метод	1.00	Закрепление отсутствует
7117	503295.72	4205766.49	Картометрический метод	1.00	Закрепление отсутствует
7118	503290.88	4205762.93	Картометрический метод	1.00	Закрепление отсутствует
7119	503289.38	4205761.82	Картометрический метод	1.00	Закрепление отсутствует
7120	503295.77	4205750.84	Картометрический метод	1.00	Закрепление отсутствует
7121	503299.50	4205744.46	Картометрический метод	1.00	Закрепление отсутствует
7122	503299.50	4205744.46	Картометрический метод	1.00	Закрепление отсутствует
7123	503299.50	4205744.44	Картометрический метод	1.00	Закрепление отсутствует
7124	503289.85	4205739.90	Картометрический метод	1.00	Закрепление отсутствует
7125	503286.97	4205738.56	Картометрический метод	1.00	Закрепление отсутствует
7126	503291.68	4205730.34	Картометрический метод	1.00	Закрепление отсутствует
7127	503295.75	4205723.25	Картометрический метод	1.00	Закрепление отсутствует
7128	503297.33	4205720.51	Картометрический метод	1.00	Закрепление отсутствует
7129	503297.87	4205719.58	Картометрический метод	1.00	Закрепление отсутствует
7130	503292.49	4205717.28	Картометрический метод	1.00	Закрепление отсутствует
7131	503292.08	4205716.32	Картометрический метод	1.00	Закрепление отсутствует
7132	503291.27	4205714.40	Картометрический метод	1.00	Закрепление отсутствует
7133	503297.26	4205701.00	Картометрический метод	1.00	Закрепление отсутствует
7134	503297.35	4205700.80	Картометрический метод	1.00	Закрепление отсутствует
7135	503299.80	4205695.35	Картометрический метод	1.00	Закрепление отсутствует
7136	503300.10	4205695.44	Картометрический метод	1.00	Закрепление отсутствует
7137	503300.40	4205695.55	Картометрический метод	1.00	Закрепление отсутствует

2. Сведения о характерных точках границ объекта					
Обозначение характерных точек части границы	Координаты, м		Метод определения координат характерной точки	Средняя квадратическая погрешность положения характерной точки (Mt), м	Описание обозначения точки на местности (при наличии)
	X	Y			
1	2	3	4	5	6
7138	503300.40	4205695.55	Картометрический метод	1.00	Закрепление отсутствует
7139	503300.42	4205695.55	Картометрический метод	1.00	Закрепление отсутствует
7140	503304.16	4205689.20	Картометрический метод	1.00	Закрепление отсутствует
7141	503306.70	4205684.90	Картометрический метод	1.00	Закрепление отсутствует
7142	503313.60	4205673.10	Картометрический метод	1.00	Закрепление отсутствует
7143	503317.45	4205675.25	Картометрический метод	1.00	Закрепление отсутствует
7144	503317.46	4205675.24	Картометрический метод	1.00	Закрепление отсутствует
7145	503317.47	4205675.25	Картометрический метод	1.00	Закрепление отсутствует
7146	503321.40	4205668.17	Картометрический метод	1.00	Закрепление отсутствует
7147	503323.00	4205665.30	Картометрический метод	1.00	Закрепление отсутствует
7148	503324.60	4205662.45	Картометрический метод	1.00	Закрепление отсутствует
7149	503324.60	4205662.45	Картометрический метод	1.00	Закрепление отсутствует
7150	503324.60	4205662.44	Картометрический метод	1.00	Закрепление отсутствует
7151	503312.63	4205660.98	Картометрический метод	1.00	Закрепление отсутствует
7152	503308.94	4205662.19	Картометрический метод	1.00	Закрепление отсутствует
7153	503307.40	4205661.68	Картометрический метод	1.00	Закрепление отсутствует
7154	503302.40	4205660.00	Картометрический метод	1.00	Закрепление отсутствует
7155	503297.85	4205658.51	Картометрический метод	1.00	Закрепление отсутствует
7156	503296.68	4205658.13	Картометрический метод	1.00	Закрепление отсутствует
7157	503293.11	4205656.94	Картометрический метод	1.00	Закрепление отсутствует
7158	503289.75	4205655.83	Картометрический метод	1.00	Закрепление отсутствует
7159	503287.40	4205653.62	Картометрический метод	1.00	Закрепление отсутствует
7160	503286.00	4205652.30	Картометрический метод	1.00	Закрепление отсутствует
7161	503281.10	4205647.75	Картометрический метод	1.00	Закрепление отсутствует
7162	503277.74	4205646.44	Картометрический метод	1.00	Закрепление отсутствует
7163	503272.12	4205644.23	Картометрический метод	1.00	Закрепление отсутствует

2. Сведения о характерных точках границ объекта					
Обозначение характерных точек части границы	Координаты, м		Метод определения координат характерной точки	Средняя квадратическая погрешность положения характерной точки (Mt), м	Описание обозначения точки на местности (при наличии)
	X	Y			
1	2	3	4	5	6
7164	503262.81	4205640.65	Картометрический метод	1.00	Закрепление отсутствует
7165	503261.36	4205640.08	Картометрический метод	1.00	Закрепление отсутствует
7166	503258.50	4205638.96	Картометрический метод	1.00	Закрепление отсутствует
7167	503261.83	4205633.32	Картометрический метод	1.00	Закрепление отсутствует
7168	503266.32	4205625.76	Картометрический метод	1.00	Закрепление отсутствует
7169	503267.30	4205624.12	Картометрический метод	1.00	Закрепление отсутствует
7170	503268.30	4205622.50	Картометрический метод	1.00	Закрепление отсутствует
7171	503261.05	4205617.30	Картометрический метод	1.00	Закрепление отсутствует
7172	503243.70	4205603.75	Картометрический метод	1.00	Закрепление отсутствует
7173	503242.94	4205603.50	Картометрический метод	1.00	Закрепление отсутствует
7174	503241.72	4205603.08	Картометрический метод	1.00	Закрепление отсутствует
7175	503232.12	4205596.69	Картометрический метод	1.00	Закрепление отсутствует
7176	503228.52	4205593.53	Картометрический метод	1.00	Закрепление отсутствует
7177	503225.89	4205593.15	Картометрический метод	1.00	Закрепление отсутствует
7178	503225.60	4205593.10	Картометрический метод	1.00	Закрепление отсутствует
7179	503225.60	4205593.10	Картометрический метод	1.00	Закрепление отсутствует
7180	503225.58	4205593.10	Картометрический метод	1.00	Закрепление отсутствует
7181	503224.98	4205593.73	Картометрический метод	1.00	Закрепление отсутствует
7182	503224.72	4205593.99	Картометрический метод	1.00	Закрепление отсутствует
7183	503218.24	4205589.14	Картометрический метод	1.00	Закрепление отсутствует
7184	503213.60	4205585.65	Картометрический метод	1.00	Закрепление отсутствует
7185	503212.45	4205584.60	Картометрический метод	1.00	Закрепление отсутствует
7186	503210.14	4205582.85	Картометрический метод	1.00	Закрепление отсутствует
7187	503207.35	4205580.73	Картометрический метод	1.00	Закрепление отсутствует
7188	503200.64	4205575.14	Картометрический метод	1.00	Закрепление отсутствует
7189	503198.80	4205573.60	Картометрический метод	1.00	Закрепление отсутствует

2. Сведения о характерных точках границ объекта					
Обозначение характерных точек части границы	Координаты, м		Метод определения координат характерной точки	Средняя квадратическая погрешность положения характерной точки (Mt), м	Описание обозначения точки на местности (при наличии)
	X	Y			
1	2	3	4	5	6
7190	503195.96	4205572.10	Картометрический метод	1.00	Закрепление отсутствует
7191	503194.54	4205571.34	Картометрический метод	1.00	Закрепление отсутствует
7192	503181.12	4205562.15	Картометрический метод	1.00	Закрепление отсутствует
7193	503196.10	4205530.00	Картометрический метод	1.00	Закрепление отсутствует
7194	503202.35	4205515.74	Картометрический метод	1.00	Закрепление отсутствует
7195	503205.57	4205508.32	Картометрический метод	1.00	Закрепление отсутствует
7196	503205.84	4205506.65	Картометрический метод	1.00	Закрепление отсутствует
7197	503206.00	4205505.75	Картометрический метод	1.00	Закрепление отсутствует
7198	503207.10	4205502.60	Картометрический метод	1.00	Закрепление отсутствует
7199	503207.60	4205502.80	Картометрический метод	1.00	Закрепление отсутствует
7200	503207.77	4205502.86	Картометрический метод	1.00	Закрепление отсутствует
7201	503210.01	4205497.34	Картометрический метод	1.00	Закрепление отсутствует
7202	503212.70	4205490.80	Картометрический метод	1.00	Закрепление отсутствует
7203	503214.30	4205486.95	Картометрический метод	1.00	Закрепление отсутствует
7204	503213.70	4205486.62	Картометрический метод	1.00	Закрепление отсутствует
7205	503213.30	4205486.38	Картометрический метод	1.00	Закрепление отсутствует
7206	503215.75	4205481.20	Картометрический метод	1.00	Закрепление отсутствует
7207	503222.77	4205467.39	Картометрический метод	1.00	Закрепление отсутствует
7208	503222.88	4205467.23	Картометрический метод	1.00	Закрепление отсутствует
7209	503223.10	4205466.95	Картометрический метод	1.00	Закрепление отсутствует
7210	503218.65	4205464.75	Картометрический метод	1.00	Закрепление отсутствует
7211	503221.09	4205458.80	Картометрический метод	1.00	Закрепление отсутствует
7212	503221.85	4205456.96	Картометрический метод	1.00	Закрепление отсутствует
7213	503223.87	4205451.88	Картометрический метод	1.00	Закрепление отсутствует
7214	503227.65	4205445.46	Картометрический метод	1.00	Закрепление отсутствует
7215	503228.34	4205445.58	Картометрический метод	1.00	Закрепление отсутствует

2. Сведения о характерных точках границ объекта					
Обозначение характерных точек части границы	Координаты, м		Метод определения координат характерной точки	Средняя квадратическая погрешность положения характерной точки (Mt), м	Описание обозначения точки на местности (при наличии)
	X	Y			
1	2	3	4	5	6
7216	503229.95	4205445.90	Картометрический метод	1.00	Закрепление отсутствует
7217	503229.96	4205445.88	Картометрический метод	1.00	Закрепление отсутствует
7218	503229.97	4205445.88	Картометрический метод	1.00	Закрепление отсутствует
7219	503238.12	4205430.94	Картометрический метод	1.00	Закрепление отсутствует
7220	503239.30	4205428.77	Картометрический метод	1.00	Закрепление отсутствует
7221	503241.60	4205424.60	Картометрический метод	1.00	Закрепление отсутствует
7222	503245.80	4205414.75	Картометрический метод	1.00	Закрепление отсутствует
7223	503251.60	4205401.00	Картометрический метод	1.00	Закрепление отсутствует
7224	503252.40	4205397.42	Картометрический метод	1.00	Закрепление отсутствует
7225	503253.21	4205393.87	Картометрический метод	1.00	Закрепление отсутствует
7226	503260.55	4205383.50	Картометрический метод	1.00	Закрепление отсутствует
7227	503267.47	4205373.60	Картометрический метод	1.00	Закрепление отсутствует
7228	503272.28	4205366.75	Картометрический метод	1.00	Закрепление отсутствует
7229	503276.65	4205360.55	Картометрический метод	1.00	Закрепление отсутствует
7230	503279.50	4205356.50	Картометрический метод	1.00	Закрепление отсутствует
7231	503278.60	4205355.90	Картометрический метод	1.00	Закрепление отсутствует
7232	503271.16	4205350.79	Картометрический метод	1.00	Закрепление отсутствует
7233	503269.77	4205346.99	Картометрический метод	1.00	Закрепление отсутствует
7234	503272.01	4205344.21	Картометрический метод	1.00	Закрепление отсутствует
7235	503278.00	4205336.80	Картометрический метод	1.00	Закрепление отсутствует
7236	503279.91	4205334.34	Картометрический метод	1.00	Закрепление отсутствует
7237	503282.52	4205331.02	Картометрический метод	1.00	Закрепление отсутствует
7238	503284.66	4205330.11	Картометрический метод	1.00	Закрепление отсутствует
7239	503285.15	4205329.90	Картометрический метод	1.00	Закрепление отсутствует
7240	503285.16	4205329.89	Картометрический метод	1.00	Закрепление отсутствует
7241	503292.52	4205320.02	Картометрический метод	1.00	Закрепление отсутствует

2. Сведения о характерных точках границ объекта					
Обозначение характерных точек части границы	Координаты, м		Метод определения координат характерной точки	Средняя квадратическая погрешность положения характерной точки (Mt), м	Описание обозначения точки на местности (при наличии)
	X	Y			
1	2	3	4	5	6
7242	503298.50	4205312.00	Картометрический метод	1.00	Закрепление отсутствует
7243	503307.60	4205318.45	Картометрический метод	1.00	Закрепление отсутствует
7244	503315.85	4205309.10	Картометрический метод	1.00	Закрепление отсутствует
7245	503315.97	4205308.96	Картометрический метод	1.00	Закрепление отсутствует
7246	503323.95	4205299.92	Картометрический метод	1.00	Закрепление отсутствует
7247	503325.43	4205300.79	Картометрический метод	1.00	Закрепление отсутствует
7248	503325.45	4205300.80	Картометрический метод	1.00	Закрепление отсутствует
7249	503327.80	4205298.86	Картометрический метод	1.00	Закрепление отсутствует
7250	503343.61	4205311.28	Картометрический метод	1.00	Закрепление отсутствует
7251	503345.90	4205313.45	Картометрический метод	1.00	Закрепление отсутствует
7252	503348.00	4205312.00	Картометрический метод	1.00	Закрепление отсутствует
7253	503349.08	4205312.82	Картометрический метод	1.00	Закрепление отсутствует
7254	503353.23	4205315.96	Картометрический метод	1.00	Закрепление отсутствует
7255	503354.88	4205319.40	Картометрический метод	1.00	Закрепление отсутствует
7256	503358.46	4205321.77	Картометрический метод	1.00	Закрепление отсутствует
7257	503360.14	4205322.78	Картометрический метод	1.00	Закрепление отсутствует
7258	503368.07	4205328.23	Картометрический метод	1.00	Закрепление отсутствует
7259	503377.00	4205334.57	Картометрический метод	1.00	Закрепление отсутствует
7260	503380.04	4205336.67	Картометрический метод	1.00	Закрепление отсутствует
7261	503395.42	4205347.48	Картометрический метод	1.00	Закрепление отсутствует
7262	503416.31	4205362.37	Картометрический метод	1.00	Закрепление отсутствует
7263	503419.41	4205364.59	Картометрический метод	1.00	Закрепление отсутствует
7264	503430.70	4205371.67	Картометрический метод	1.00	Закрепление отсутствует
7265	503439.12	4205377.68	Картометрический метод	1.00	Закрепление отсутствует
7266	503441.05	4205378.77	Картометрический метод	1.00	Закрепление отсутствует
7267	503456.48	4205389.39	Картометрический метод	1.00	Закрепление отсутствует

2. Сведения о характерных точках границ объекта					
Обозначение характерных точек части границы	Координаты, м		Метод определения координат характерной точки	Средняя квадратическая погрешность положения характерной точки (Mt), м	Описание обозначения точки на местности (при наличии)
	X	Y			
1	2	3	4	5	6
7268	503458.79	4205388.35	Картометрический метод	1.00	Закрепление отсутствует
7269	503460.74	4205389.48	Картометрический метод	1.00	Закрепление отсутствует
7270	503462.47	4205390.62	Картометрический метод	1.00	Закрепление отсутствует
7271	503464.19	4205391.76	Картометрический метод	1.00	Закрепление отсутствует
7272	503464.63	4205391.67	Картометрический метод	1.00	Закрепление отсутствует
7273	503467.75	4205395.51	Картометрический метод	1.00	Закрепление отсутствует
7274	503468.36	4205397.93	Картометрический метод	1.00	Закрепление отсутствует
7275	503467.72	4205401.52	Картометрический метод	1.00	Закрепление отсутствует
7276	503466.48	4205403.57	Картометрический метод	1.00	Закрепление отсутствует
7277	503492.55	4205422.41	Картометрический метод	1.00	Закрепление отсутствует
7278	503501.16	4205427.21	Картометрический метод	1.00	Закрепление отсутствует
7279	503507.82	4205431.68	Картометрический метод	1.00	Закрепление отсутствует
7280	503508.17	4205431.20	Картометрический метод	1.00	Закрепление отсутствует
7281	503537.21	4205450.10	Картометрический метод	1.00	Закрепление отсутствует
7282	503536.85	4205450.80	Картометрический метод	1.00	Закрепление отсутствует
7283	503542.53	4205454.35	Картометрический метод	1.00	Закрепление отсутствует
7284	503559.10	4205465.18	Картометрический метод	1.00	Закрепление отсутствует
7285	503573.33	4205474.36	Картометрический метод	1.00	Закрепление отсутствует
7286	503576.68	4205476.43	Картометрический метод	1.00	Закрепление отсутствует
7287	503577.14	4205476.66	Картометрический метод	1.00	Закрепление отсутствует
7288	503592.57	4205487.20	Картометрический метод	1.00	Закрепление отсутствует
7289	503592.93	4205487.58	Картометрический метод	1.00	Закрепление отсутствует
7290	503606.77	4205497.26	Картометрический метод	1.00	Закрепление отсутствует
7291	503610.47	4205499.85	Картометрический метод	1.00	Закрепление отсутствует
7292	503615.12	4205503.22	Картометрический метод	1.00	Закрепление отсутствует
7293	503639.94	4205520.62	Картометрический метод	1.00	Закрепление отсутствует

2. Сведения о характерных точках границ объекта					
Обозначение характерных точек части границы	Координаты, м		Метод определения координат характерной точки	Средняя квадратическая погрешность положения характерной точки (Mt), м	Описание обозначения точки на местности (при наличии)
	X	Y			
1	2	3	4	5	6
7294	503644.16	4205523.45	Картометрический метод	1.00	Закрепление отсутствует
7295	503646.58	4205525.12	Картометрический метод	1.00	Закрепление отсутствует
7296	503651.72	4205528.07	Картометрический метод	1.00	Закрепление отсутствует
7297	503657.44	4205531.86	Картометрический метод	1.00	Закрепление отсутствует
7298	503664.08	4205535.57	Картометрический метод	1.00	Закрепление отсутствует
7299	503663.17	4205537.14	Картометрический метод	1.00	Закрепление отсутствует
7300	503671.96	4205543.37	Картометрический метод	1.00	Закрепление отсутствует
7301	503675.49	4205546.22	Картометрический метод	1.00	Закрепление отсутствует
7302	503683.50	4205551.33	Картометрический метод	1.00	Закрепление отсутствует
7303	503690.29	4205556.12	Картометрический метод	1.00	Закрепление отсутствует
7304	503690.67	4205555.76	Картометрический метод	1.00	Закрепление отсутствует
7305	503703.18	4205564.60	Картометрический метод	1.00	Закрепление отсутствует
7306	503704.01	4205567.52	Картометрический метод	1.00	Закрепление отсутствует
7307	503708.25	4205568.92	Картометрический метод	1.00	Закрепление отсутствует
7308	503712.54	4205566.88	Картометрический метод	1.00	Закрепление отсутствует
7309	503719.26	4205571.35	Картометрический метод	1.00	Закрепление отсутствует
7310	503724.44	4205575.50	Картометрический метод	1.00	Закрепление отсутствует
7311	503722.44	4205580.01	Картометрический метод	1.00	Закрепление отсутствует
7312	503724.21	4205581.28	Картометрический метод	1.00	Закрепление отсутствует
7313	503724.71	4205582.98	Картометрический метод	1.00	Закрепление отсутствует
7314	503737.01	4205591.45	Картометрический метод	1.00	Закрепление отсутствует
7315	503740.66	4205592.63	Картометрический метод	1.00	Закрепление отсутствует
7316	503752.10	4205600.60	Картометрический метод	1.00	Закрепление отсутствует
7317	503756.47	4205603.97	Картометрический метод	1.00	Закрепление отсутствует
7318	503756.22	4205604.36	Картометрический метод	1.00	Закрепление отсутствует
7319	503763.72	4205608.87	Картометрический метод	1.00	Закрепление отсутствует

2. Сведения о характерных точках границ объекта					
Обозначение характерных точек части границы	Координаты, м		Метод определения координат характерной точки	Средняя квадратическая погрешность положения характерной точки (Mt), м	Описание обозначения точки на местности (при наличии)
	X	Y			
1	2	3	4	5	6
7320	503769.96	4205613.25	Картометрический метод	1.00	Закрепление отсутствует
7321	503772.60	4205615.66	Картометрический метод	1.00	Закрепление отсутствует
7322	503787.81	4205625.54	Картометрический метод	1.00	Закрепление отсутствует
7323	503795.05	4205629.22	Картометрический метод	1.00	Закрепление отсутствует
7324	503801.52	4205633.86	Картометрический метод	1.00	Закрепление отсутствует
7325	503806.70	4205639.20	Картометрический метод	1.00	Закрепление отсутствует
7326	503821.72	4205650.03	Картометрический метод	1.00	Закрепление отсутствует
7327	503834.47	4205660.02	Картометрический метод	1.00	Закрепление отсутствует
7328	503839.00	4205663.15	Картометрический метод	1.00	Закрепление отсутствует
7329	503851.77	4205674.04	Картометрический метод	1.00	Закрепление отсутствует
7330	503856.01	4205677.74	Картометрический метод	1.00	Закрепление отсутствует
7331	503863.19	4205684.74	Картометрический метод	1.00	Закрепление отсутствует
7332	503863.90	4205685.53	Картометрический метод	1.00	Закрепление отсутствует
7333	503868.54	4205688.85	Картометрический метод	1.00	Закрепление отсутствует
7334	503882.89	4205699.09	Картометрический метод	1.00	Закрепление отсутствует
7335	503884.18	4205697.74	Картометрический метод	1.00	Закрепление отсутствует
7336	503892.02	4205702.82	Картометрический метод	1.00	Закрепление отсутствует
7337	503898.68	4205708.00	Картометрический метод	1.00	Закрепление отсутствует
7338	503902.62	4205710.92	Картометрический метод	1.00	Закрепление отсутствует
7339	503909.78	4205715.35	Картометрический метод	1.00	Закрепление отсутствует
7340	503912.84	4205717.85	Картометрический метод	1.00	Закрепление отсутствует
7341	503915.30	4205719.77	Картометрический метод	1.00	Закрепление отсутствует
7342	503920.36	4205725.21	Картометрический метод	1.00	Закрепление отсутствует
7343	503930.67	4205732.55	Картометрический метод	1.00	Закрепление отсутствует
7344	503931.04	4205734.78	Картометрический метод	1.00	Закрепление отсутствует
7345	503930.68	4205735.46	Картометрический метод	1.00	Закрепление отсутствует

2. Сведения о характерных точках границ объекта					
Обозначение характерных точек части границы	Координаты, м		Метод определения координат характерной точки	Средняя квадратическая погрешность положения характерной точки (Mt), м	Описание обозначения точки на местности (при наличии)
	X	Y			
1	2	3	4	5	6
7346	503927.15	4205739.88	Картометрический метод	1.00	Закрепление отсутствует
7347	503930.94	4205743.30	Картометрический метод	1.00	Закрепление отсутствует
7348	503937.54	4205748.71	Картометрический метод	1.00	Закрепление отсутствует
7349	503941.52	4205744.23	Картометрический метод	1.00	Закрепление отсутствует
7350	503953.47	4205752.07	Картометрический метод	1.00	Закрепление отсутствует
7351	503951.11	4205756.89	Картометрический метод	1.00	Закрепление отсутствует
7352	503964.97	4205764.97	Картометрический метод	1.00	Закрепление отсутствует
7353	503968.73	4205767.22	Картометрический метод	1.00	Закрепление отсутствует
7354	503970.88	4205763.00	Картометрический метод	1.00	Закрепление отсутствует
7355	503997.77	4205777.29	Картометрический метод	1.00	Закрепление отсутствует
7356	503996.53	4205779.10	Картометрический метод	1.00	Закрепление отсутствует
7357	504001.33	4205782.10	Картометрический метод	1.00	Закрепление отсутствует
7358	504002.54	4205780.83	Картометрический метод	1.00	Закрепление отсутствует
7359	504009.64	4205784.91	Картометрический метод	1.00	Закрепление отсутствует
7360	504009.66	4205784.92	Картометрический метод	1.00	Закрепление отсутствует
7361	504009.14	4205785.93	Картометрический метод	1.00	Закрепление отсутствует
7362	503997.19	4205808.89	Картометрический метод	1.00	Закрепление отсутствует
7363	503986.13	4205827.04	Картометрический метод	1.00	Закрепление отсутствует
7364	503979.74	4205822.45	Картометрический метод	1.00	Закрепление отсутствует
7365	503971.74	4205820.79	Картометрический метод	1.00	Закрепление отсутствует
7366	503973.01	4205825.89	Картометрический метод	1.00	Закрепление отсутствует
7367	503972.60	4205833.44	Картометрический метод	1.00	Закрепление отсутствует
7368	503967.29	4205839.46	Картометрический метод	1.00	Закрепление отсутствует
7369	503959.35	4205845.94	Картометрический метод	1.00	Закрепление отсутствует
7370	503952.19	4205857.93	Картометрический метод	1.00	Закрепление отсутствует
7371	503947.72	4205862.75	Картометрический метод	1.00	Закрепление отсутствует

2. Сведения о характерных точках границ объекта					
Обозначение характерных точек части границы	Координаты, м		Метод определения координат характерной точки	Средняя квадратическая погрешность положения характерной точки (Mt), м	Описание обозначения точки на местности (при наличии)
	X	Y			
1	2	3	4	5	6
7372	503945.77	4205863.88	Картометрический метод	1.00	Закрепление отсутствует
7373	503946.82	4205865.28	Картометрический метод	1.00	Закрепление отсутствует
7374	503926.31	4205879.95	Картометрический метод	1.00	Закрепление отсутствует
7375	503926.32	4205880.35	Картометрический метод	1.00	Закрепление отсутствует
7376	503918.43	4205885.06	Картометрический метод	1.00	Закрепление отсутствует
7377	503908.67	4205887.49	Картометрический метод	1.00	Закрепление отсутствует
7378	503901.79	4205889.18	Картометрический метод	1.00	Закрепление отсутствует
7379	503894.63	4205890.42	Картометрический метод	1.00	Закрепление отсутствует
7380	503891.40	4205890.81	Картометрический метод	1.00	Закрепление отсутствует
7381	503891.39	4205894.96	Картометрический метод	1.00	Закрепление отсутствует
7382	503882.73	4205892.48	Картометрический метод	1.00	Закрепление отсутствует
7383	503878.88	4205901.54	Картометрический метод	1.00	Закрепление отсутствует
7384	503876.28	4205905.30	Картометрический метод	1.00	Закрепление отсутствует
7385	503873.74	4205907.24	Картометрический метод	1.00	Закрепление отсутствует
7386	503873.33	4205907.23	Картометрический метод	1.00	Закрепление отсутствует
7387	503861.39	4205916.30	Картометрический метод	1.00	Закрепление отсутствует
7388	503862.29	4205917.62	Картометрический метод	1.00	Закрепление отсутствует
7389	503856.33	4205922.75	Картометрический метод	1.00	Закрепление отсутствует
7390	503859.05	4205926.27	Картометрический метод	1.00	Закрепление отсутствует
7391	503856.58	4205928.78	Картометрический метод	1.00	Закрепление отсутствует
7392	503859.36	4205932.02	Картометрический метод	1.00	Закрепление отсутствует
7393	503852.78	4205937.34	Картометрический метод	1.00	Закрепление отсутствует
7394	503851.07	4205932.23	Картометрический метод	1.00	Закрепление отсутствует
7395	503846.61	4205924.65	Картометрический метод	1.00	Закрепление отсутствует
7396	503843.75	4205920.82	Картометрический метод	1.00	Закрепление отсутствует
7397	503837.15	4205934.90	Картометрический метод	1.00	Закрепление отсутствует

2. Сведения о характерных точках границ объекта					
Обозначение характерных точек части границы	Координаты, м		Метод определения координат характерной точки	Средняя квадратическая погрешность положения характерной точки (Mt), м	Описание обозначения точки на местности (при наличии)
	X	Y			
1	2	3	4	5	6
7398	503821.69	4205952.71	Картометрический метод	1.00	Закрепление отсутствует
7399	503796.49	4205966.43	Картометрический метод	1.00	Закрепление отсутствует
7400	503794.90	4205965.27	Картометрический метод	1.00	Закрепление отсутствует
7401	503774.33	4205979.95	Картометрический метод	1.00	Закрепление отсутствует
7402	503772.41	4205981.67	Картометрический метод	1.00	Закрепление отсутствует
7403	503768.10	4205984.90	Картометрический метод	1.00	Закрепление отсутствует
7404	503766.41	4205982.79	Картометрический метод	1.00	Закрепление отсутствует
7405	503757.54	4205991.19	Картометрический метод	1.00	Закрепление отсутствует
7406	503752.99	4205992.47	Картометрический метод	1.00	Закрепление отсутствует
7407	503748.86	4205997.60	Картометрический метод	1.00	Закрепление отсутствует
7408	503741.40	4206008.16	Картометрический метод	1.00	Закрепление отсутствует
7409	503745.98	4206011.73	Картометрический метод	1.00	Закрепление отсутствует
7410	503731.03	4206031.74	Картометрический метод	1.00	Закрепление отсутствует
7411	503722.44	4206024.88	Картометрический метод	1.00	Закрепление отсутствует
7412	503719.11	4206022.25	Картометрический метод	1.00	Закрепление отсутствует
7413	503709.82	4206035.13	Картометрический метод	1.00	Закрепление отсутствует
7414	503712.18	4206037.10	Картометрический метод	1.00	Закрепление отсутствует
7415	503703.31	4206046.63	Картометрический метод	1.00	Закрепление отсутствует
7416	503691.70	4206058.87	Картометрический метод	1.00	Закрепление отсутствует
7417	503690.13	4206057.41	Картометрический метод	1.00	Закрепление отсутствует
7418	503673.61	4206074.55	Картометрический метод	1.00	Закрепление отсутствует
7419	503669.39	4206078.58	Картометрический метод	1.00	Закрепление отсутствует
7420	503660.95	4206085.86	Картометрический метод	1.00	Закрепление отсутствует
7421	503655.17	4206084.93	Картометрический метод	1.00	Закрепление отсутствует
7422	503648.56	4206090.65	Картометрический метод	1.00	Закрепление отсутствует
7423	503632.04	4206103.33	Картометрический метод	1.00	Закрепление отсутствует

2. Сведения о характерных точках границ объекта					
Обозначение характерных точек части границы	Координаты, м		Метод определения координат характерной точки	Средняя квадратическая погрешность положения характерной точки (Mt), м	Описание обозначения точки на местности (при наличии)
	X	Y			
1	2	3	4	5	6
7424	503634.82	4206106.10	Картометрический метод	1.00	Закрепление отсутствует
7425	503635.65	4206106.78	Картометрический метод	1.00	Закрепление отсутствует
7426	503626.90	4206115.54	Картометрический метод	1.00	Закрепление отсутствует
7427	503622.13	4206111.05	Картометрический метод	1.00	Закрепление отсутствует
7428	503612.38	4206119.96	Картометрический метод	1.00	Закрепление отсутствует
7429	503619.29	4206124.91	Картометрический метод	1.00	Закрепление отсутствует
7430	503608.41	4206135.08	Картометрический метод	1.00	Закрепление отсутствует
7431	503601.12	4206129.72	Картометрический метод	1.00	Закрепление отсутствует
7432	503592.39	4206139.57	Картометрический метод	1.00	Закрепление отсутствует
7433	503597.16	4206142.83	Картометрический метод	1.00	Закрепление отсутствует
7434	503600.90	4206146.15	Картометрический метод	1.00	Закрепление отсутствует
7435	503605.10	4206152.51	Картометрический метод	1.00	Закрепление отсутствует
7436	503605.28	4206158.76	Картометрический метод	1.00	Закрепление отсутствует
7437	503600.77	4206166.09	Картометрический метод	1.00	Закрепление отсутствует
7438	503598.89	4206164.33	Картометрический метод	1.00	Закрепление отсутствует
7439	503592.56	4206158.44	Картометрический метод	1.00	Закрепление отсутствует
7440	503584.31	4206170.84	Картометрический метод	1.00	Закрепление отсутствует
7441	503578.71	4206166.82	Картометрический метод	1.00	Закрепление отсутствует
7442	503572.33	4206176.67	Картометрический метод	1.00	Закрепление отсутствует
7443	503563.43	4206187.75	Картометрический метод	1.00	Закрепление отсутствует
7444	503573.53	4206197.54	Картометрический метод	1.00	Закрепление отсутствует
7445	503565.03	4206206.11	Картометрический метод	1.00	Закрепление отсутствует
7446	503556.29	4206199.54	Картометрический метод	1.00	Закрепление отсутствует
7447	503543.78	4206206.16	Картометрический метод	1.00	Закрепление отсутствует
7448	503531.08	4206221.32	Картометрический метод	1.00	Закрепление отсутствует
7449	503525.58	4206216.40	Картометрический метод	1.00	Закрепление отсутствует

2. Сведения о характерных точках границ объекта					
Обозначение характерных точек части границы	Координаты, м		Метод определения координат характерной точки	Средняя квадратическая погрешность положения характерной точки (Mt), м	Описание обозначения точки на местности (при наличии)
	X	Y			
1	2	3	4	5	6
7450	503524.63	4206217.64	Картометрический метод	1.00	Закрепление отсутствует
7451	503521.66	4206220.92	Картометрический метод	1.00	Закрепление отсутствует
7452	503523.39	4206222.70	Картометрический метод	1.00	Закрепление отсутствует
7453	503512.40	4206232.62	Картометрический метод	1.00	Закрепление отсутствует
7454	503504.38	4206231.25	Картометрический метод	1.00	Закрепление отсутствует
7455	503502.91	4206229.87	Картометрический метод	1.00	Закрепление отсутствует
7456	503494.38	4206241.45	Картометрический метод	1.00	Закрепление отсутствует
7457	503493.51	4206242.61	Картометрический метод	1.00	Закрепление отсутствует
7458	503493.50	4206242.60	Картометрический метод	1.00	Закрепление отсутствует
7459	503489.05	4206248.55	Картометрический метод	1.00	Закрепление отсутствует
7460	503476.20	4206256.55	Картометрический метод	1.00	Закрепление отсутствует
7461	503475.68	4206256.88	Картометрический метод	1.00	Закрепление отсутствует
7462	503475.04	4206257.28	Картометрический метод	1.00	Закрепление отсутствует
7463	503462.19	4206257.29	Картометрический метод	1.00	Закрепление отсутствует
7464	503461.30	4206256.69	Картометрический метод	1.00	Закрепление отсутствует
7465	503458.80	4206255.00	Картометрический метод	1.00	Закрепление отсутствует
7466	503454.70	4206252.15	Картометрический метод	1.00	Закрепление отсутствует
7467	503454.40	4206252.55	Картометрический метод	1.00	Закрепление отсутствует
7468	503443.85	4206267.16	Картометрический метод	1.00	Закрепление отсутствует
7469	503440.50	4206271.95	Картометрический метод	1.00	Закрепление отсутствует
7470	503439.60	4206273.70	Картометрический метод	1.00	Закрепление отсутствует
6919	503437.46	4206275.44	Картометрический метод	1.00	Закрепление отсутствует
7471	504060.76	4206092.17	Картометрический метод	1.00	Закрепление отсутствует
7472	504054.59	4206090.93	Картометрический метод	1.00	Закрепление отсутствует
7473	504073.74	4206056.76	Картометрический метод	1.00	Закрепление отсутствует
7474	504137.51	4205966.37	Картометрический метод	1.00	Закрепление отсутствует

2. Сведения о характерных точках границ объекта					
Обозначение характерных точек части границы	Координаты, м		Метод определения координат характерной точки	Средняя квадратическая погрешность положения характерной точки (Mt), м	Описание обозначения точки на местности (при наличии)
	X	Y			
1	2	3	4	5	6
7475	504138.21	4205920.95	Картометрический метод	1.00	Закрепление отсутствует
7476	504129.17	4205870.18	Картометрический метод	1.00	Закрепление отсутствует
7477	504099.15	4205819.21	Картометрический метод	1.00	Закрепление отсутствует
7478	504061.55	4205770.99	Картометрический метод	1.00	Закрепление отсутствует
7479	504061.49	4205770.82	Картометрический метод	1.00	Закрепление отсутствует
7480	504051.93	4205771.36	Картометрический метод	1.00	Закрепление отсутствует
7481	504048.44	4205770.56	Картометрический метод	1.00	Закрепление отсутствует
7482	504042.42	4205769.19	Картометрический метод	1.00	Закрепление отсутствует
7483	504038.69	4205767.07	Картометрический метод	1.00	Закрепление отсутствует
7484	504033.66	4205770.76	Картометрический метод	1.00	Закрепление отсутствует
7485	504023.39	4205774.76	Картометрический метод	1.00	Закрепление отсутствует
7486	504005.30	4205772.98	Картометрический метод	1.00	Закрепление отсутствует
7487	503991.86	4205764.60	Картометрический метод	1.00	Закрепление отсутствует
7488	503979.72	4205749.82	Картометрический метод	1.00	Закрепление отсутствует
7489	503972.04	4205733.26	Картометрический метод	1.00	Закрепление отсутствует
7490	503970.08	4205711.59	Картометрический метод	1.00	Закрепление отсутствует
7491	503970.24	4205709.78	Картометрический метод	1.00	Закрепление отсутствует
7492	503970.62	4205705.76	Картометрический метод	1.00	Закрепление отсутствует
7493	503971.37	4205699.11	Картометрический метод	1.00	Закрепление отсутствует
7494	503972.10	4205692.35	Картометрический метод	1.00	Закрепление отсутствует
7495	503972.33	4205687.03	Картометрический метод	1.00	Закрепление отсутствует
7496	503972.09	4205684.07	Картометрический метод	1.00	Закрепление отсутствует
7497	503971.85	4205682.50	Картометрический метод	1.00	Закрепление отсутствует
7498	503971.26	4205681.24	Картометрический метод	1.00	Закрепление отсутствует
7499	503969.56	4205679.42	Картометрический метод	1.00	Закрепление отсутствует
7500	503967.01	4205677.50	Картометрический метод	1.00	Закрепление отсутствует

2. Сведения о характерных точках границ объекта					
Обозначение характерных точек части границы	Координаты, м		Метод определения координат характерной точки	Средняя квадратическая погрешность положения характерной точки (Mt), м	Описание обозначения точки на местности (при наличии)
	X	Y			
1	2	3	4	5	6
7501	503962.83	4205675.10	Картометрический метод	1.00	Закрепление отсутствует
7502	503955.02	4205672.09	Картометрический метод	1.00	Закрепление отсутствует
7503	503944.83	4205668.87	Картометрический метод	1.00	Закрепление отсутствует
7504	503941.64	4205668.43	Картометрический метод	1.00	Закрепление отсутствует
7505	503923.35	4205667.53	Картометрический метод	1.00	Закрепление отсутствует
7506	503915.82	4205666.42	Картометрический метод	1.00	Закрепление отсутствует
7507	503894.55	4205656.50	Картометрический метод	1.00	Закрепление отсутствует
7508	503878.55	4205637.26	Картометрический метод	1.00	Закрепление отсутствует
7509	503876.51	4205634.50	Картометрический метод	1.00	Закрепление отсутствует
7510	503874.22	4205632.07	Картометрический метод	1.00	Закрепление отсутствует
7511	503870.20	4205628.68	Картометрический метод	1.00	Закрепление отсутствует
7512	503864.60	4205624.54	Картометрический метод	1.00	Закрепление отсутствует
7513	503842.09	4205608.74	Картометрический метод	1.00	Закрепление отсутствует
7514	503836.06	4205603.81	Картометрический метод	1.00	Закрепление отсутствует
7515	503830.54	4205598.61	Картометрический метод	1.00	Закрепление отсутствует
7516	503828.45	4205596.02	Картометрический метод	1.00	Закрепление отсутствует
7517	503825.79	4205591.56	Картометрический метод	1.00	Закрепление отсутствует
7518	503809.02	4205591.86	Картометрический метод	1.00	Закрепление отсутствует
7519	503789.30	4205583.62	Картометрический метод	1.00	Закрепление отсутствует
7520	503776.52	4205570.63	Картометрический метод	1.00	Закрепление отсутствует
7521	503776.04	4205570.14	Картометрический метод	1.00	Закрепление отсутствует
7522	503776.04	4205570.13	Картометрический метод	1.00	Закрепление отсутствует
7523	503767.43	4205549.21	Картометрический метод	1.00	Закрепление отсутствует
7524	503769.00	4205515.00	Картометрический метод	1.00	Закрепление отсутствует
7525	503765.00	4205496.00	Картометрический метод	1.00	Закрепление отсутствует
7526	503757.00	4205481.00	Картометрический метод	1.00	Закрепление отсутствует

2. Сведения о характерных точках границ объекта					
Обозначение характерных точек части границы	Координаты, м		Метод определения координат характерной точки	Средняя квадратическая погрешность положения характерной точки (Mt), м	Описание обозначения точки на местности (при наличии)
	X	Y			
1	2	3	4	5	6
7527	503718.00	4205453.00	Картометрический метод	1.00	Закрепление отсутствует
7528	503699.00	4205417.01	Картометрический метод	1.00	Закрепление отсутствует
7529	503671.00	4205401.00	Картометрический метод	1.00	Закрепление отсутствует
7530	503650.00	4205376.00	Картометрический метод	1.00	Закрепление отсутствует
7531	503611.00	4205359.00	Картометрический метод	1.00	Закрепление отсутствует
7532	503587.00	4205340.00	Картометрический метод	1.00	Закрепление отсутствует
7533	503582.00	4205328.00	Картометрический метод	1.00	Закрепление отсутствует
7534	503581.00	4205314.00	Картометрический метод	1.00	Закрепление отсутствует
7535	503534.00	4205305.00	Картометрический метод	1.00	Закрепление отсутствует
7536	503516.00	4205289.00	Картометрический метод	1.00	Закрепление отсутствует
7537	503512.00	4205275.00	Картометрический метод	1.00	Закрепление отсутствует
7538	503516.00	4205261.00	Картометрический метод	1.00	Закрепление отсутствует
7539	503522.00	4205252.00	Картометрический метод	1.00	Закрепление отсутствует
7540	503517.00	4205243.00	Картометрический метод	1.00	Закрепление отсутствует
7541	503511.00	4205239.00	Картометрический метод	1.00	Закрепление отсутствует
7542	503496.00	4205254.00	Картометрический метод	1.00	Закрепление отсутствует
7543	503480.00	4205263.00	Картометрический метод	1.00	Закрепление отсутствует
7544	503441.00	4205270.00	Картометрический метод	1.00	Закрепление отсутствует
7545	503395.00	4205263.00	Картометрический метод	1.00	Закрепление отсутствует
7546	503346.00	4205249.00	Картометрический метод	1.00	Закрепление отсутствует
7547	503291.00	4205243.00	Картометрический метод	1.00	Закрепление отсутствует
7548	503257.00	4205224.00	Картометрический метод	1.00	Закрепление отсутствует
7549	503228.00	4205199.00	Картометрический метод	1.00	Закрепление отсутствует
7550	503170.00	4205177.00	Картометрический метод	1.00	Закрепление отсутствует
7551	503104.00	4205157.00	Картометрический метод	1.00	Закрепление отсутствует
7552	503081.00	4205160.00	Картометрический метод	1.00	Закрепление отсутствует

2. Сведения о характерных точках границ объекта					
Обозначение характерных точек части границы	Координаты, м		Метод определения координат характерной точки	Средняя квадратическая погрешность положения характерной точки (Mt), м	Описание обозначения точки на местности (при наличии)
	X	Y			
1	2	3	4	5	6
7553	503032.00	4205170.00	Картометрический метод	1.00	Закрепление отсутствует
7554	503003.18	4205163.52	Картометрический метод	1.00	Закрепление отсутствует
7555	502955.24	4205209.12	Картометрический метод	1.00	Закрепление отсутствует
7556	502931.08	4205258.03	Картометрический метод	1.00	Закрепление отсутствует
7557	502938.01	4205286.61	Картометрический метод	1.00	Закрепление отсутствует
7558	502941.66	4205301.46	Картометрический метод	1.00	Закрепление отсутствует
7559	502936.66	4205324.81	Картометрический метод	1.00	Закрепление отсутствует
7560	502914.82	4205339.35	Картометрический метод	1.00	Закрепление отсутствует
7561	502892.23	4205341.05	Картометрический метод	1.00	Закрепление отсутствует
7562	502868.86	4205330.16	Картометрический метод	1.00	Закрепление отсутствует
7563	502791.82	4205289.98	Картометрический метод	1.00	Закрепление отсутствует
7564	502769.91	4205284.36	Картометрический метод	1.00	Закрепление отсутствует
7565	502711.94	4205309.49	Картометрический метод	1.00	Закрепление отсутствует
7566	502693.25	4205318.26	Картометрический метод	1.00	Закрепление отсутствует
7567	502685.45	4205324.70	Картометрический метод	1.00	Закрепление отсутствует
7568	502640.20	4205355.55	Картометрический метод	1.00	Закрепление отсутствует
7569	502623.68	4205366.16	Картометрический метод	1.00	Закрепление отсутствует
7570	502658.98	4205257.75	Картометрический метод	1.00	Закрепление отсутствует
7571	502829.15	4205120.50	Картометрический метод	1.00	Закрепление отсутствует
7572	502830.48	4205119.42	Картометрический метод	1.00	Закрепление отсутствует
7573	502921.57	4205045.96	Картометрический метод	1.00	Закрепление отсутствует
7574	503103.01	4204974.86	Картометрический метод	1.00	Закрепление отсутствует
7575	503193.19	4204962.64	Картометрический метод	1.00	Закрепление отсутствует
7576	503195.28	4204962.35	Картометрический метод	1.00	Закрепление отсутствует
7577	503201.53	4204961.51	Картометрический метод	1.00	Закрепление отсутствует
7578	503202.70	4204961.35	Картометрический метод	1.00	Закрепление отсутствует

2. Сведения о характерных точках границ объекта					
Обозначение характерных точек части границы	Координаты, м		Метод определения координат характерной точки	Средняя квадратическая погрешность положения характерной точки (Mt), м	Описание обозначения точки на местности (при наличии)
	X	Y			
1	2	3	4	5	6
7579	503202.70	4204961.35	Картометрический метод	1.00	Закрепление отсутствует
7580	503209.78	4204961.76	Картометрический метод	1.00	Закрепление отсутствует
7581	503339.20	4204969.10	Картометрический метод	1.00	Закрепление отсутствует
7582	503382.76	4205002.00	Картометрический метод	1.00	Закрепление отсутствует
7583	503445.05	4205049.05	Картометрический метод	1.00	Закрепление отсутствует
7584	503488.00	4205101.00	Картометрический метод	1.00	Закрепление отсутствует
7585	503523.00	4205149.00	Картометрический метод	1.00	Закрепление отсутствует
7586	503531.60	4205174.82	Картометрический метод	1.00	Закрепление отсутствует
7587	503533.85	4205181.96	Картометрический метод	1.00	Закрепление отсутствует
7588	503532.96	4205192.88	Картометрический метод	1.00	Закрепление отсутствует
7589	503532.00	4205203.00	Картометрический метод	1.00	Закрепление отсутствует
7590	503532.14	4205203.11	Картометрический метод	1.00	Закрепление отсутствует
7591	503532.13	4205203.16	Картометрический метод	1.00	Закрепление отсутствует
7592	503547.64	4205215.99	Картометрический метод	1.00	Закрепление отсутствует
7593	503553.82	4205225.30	Картометрический метод	1.00	Закрепление отсутствует
7594	503558.00	4205232.00	Картометрический метод	1.00	Закрепление отсутствует
7595	503562.38	4205248.65	Картометрический метод	1.00	Закрепление отсутствует
7596	503562.97	4205251.12	Картометрический метод	1.00	Закрепление отсутствует
7597	503562.78	4205252.04	Картометрический метод	1.00	Закрепление отсутствует
7598	503559.00	4205270.00	Картометрический метод	1.00	Закрепление отсутствует
7599	503580.48	4205272.30	Картометрический метод	1.00	Закрепление отсутствует
7600	503586.85	4205273.11	Картометрический метод	1.00	Закрепление отсутствует
7601	503592.84	4205275.62	Картометрический метод	1.00	Закрепление отсутствует
7602	503607.00	4205282.00	Картометрический метод	1.00	Закрепление отсутствует
7603	503617.00	4205291.00	Картометрический метод	1.00	Закрепление отсутствует
7604	503617.45	4205292.13	Картометрический метод	1.00	Закрепление отсутствует

2. Сведения о характерных точках границ объекта					
Обозначение характерных точек части границы	Координаты, м		Метод определения координат характерной точки	Средняя квадратическая погрешность положения характерной точки (Mt), м	Описание обозначения точки на местности (при наличии)
	X	Y			
1	2	3	4	5	6
7605	503622.75	4205306.28	Картометрический метод	1.00	Закрепление отсутствует
7606	503622.65	4205310.19	Картометрический метод	1.00	Закрепление отсутствует
7607	503622.00	4205318.00	Картометрический метод	1.00	Закрепление отсутствует
7608	503678.00	4205345.00	Картометрический метод	1.00	Закрепление отсутствует
7609	503699.00	4205372.00	Картометрический метод	1.00	Закрепление отсутствует
7610	503722.00	4205383.00	Картометрический метод	1.00	Закрепление отсутствует
7611	503739.00	4205404.00	Картометрический метод	1.00	Закрепление отсутствует
7612	503748.85	4205422.30	Картометрический метод	1.00	Закрепление отсутствует
7613	503752.78	4205429.98	Картометрический метод	1.00	Закрепление отсутствует
7614	503789.55	4205456.44	Картометрический метод	1.00	Закрепление отсутствует
7615	503800.74	4205476.66	Картометрический метод	1.00	Закрепление отсутствует
7616	503803.00	4205481.00	Картометрический метод	1.00	Закрепление отсутствует
7617	503803.02	4205481.13	Картометрический метод	1.00	Закрепление отсутствует
7618	503809.83	4205513.04	Картометрический метод	1.00	Закрепление отсутствует
7619	503807.96	4205541.62	Картометрический метод	1.00	Закрепление отсутствует
7620	503808.02	4205541.75	Картометрический метод	1.00	Закрепление отсутствует
7621	503808.00	4205542.00	Картометрический метод	1.00	Закрепление отсутствует
7622	503811.00	4205549.00	Картометрический метод	1.00	Закрепление отсутствует
7623	503815.00	4205551.00	Картометрический метод	1.00	Закрепление отсутствует
7624	503815.57	4205551.00	Картометрический метод	1.00	Закрепление отсутствует
7625	503815.60	4205551.02	Картометрический метод	1.00	Закрепление отсутствует
7626	503815.63	4205551.00	Картометрический метод	1.00	Закрепление отсутствует
7627	503816.00	4205551.00	Картометрический метод	1.00	Закрепление отсутствует
7628	503818.78	4205549.84	Картометрический метод	1.00	Закрепление отсутствует
7629	503827.91	4205546.48	Картометрический метод	1.00	Закрепление отсутствует
7630	503842.79	4205548.45	Картометрический метод	1.00	Закрепление отсутствует

2. Сведения о характерных точках границ объекта					
Обозначение характерных точек части границы	Координаты, м		Метод определения координат характерной точки	Средняя квадратическая погрешность положения характерной точки (Mt), м	Описание обозначения точки на местности (при наличии)
	X	Y			
1	2	3	4	5	6
7631	503853.82	4205557.41	Картометрический метод	1.00	Закрепление отсутствует
7632	503861.51	4205571.51	Картометрический метод	1.00	Закрепление отсутствует
7633	503861.89	4205571.80	Картометрический метод	1.00	Закрепление отсутствует
7634	503862.00	4205572.00	Картометрический метод	1.00	Закрепление отсутствует
7635	503868.84	4205577.05	Картометрический метод	1.00	Закрепление отсутствует
7636	503903.78	4205603.47	Картометрический метод	1.00	Закрепление отсутствует
7637	503921.53	4205625.39	Картометрический метод	1.00	Закрепление отсутствует
7638	503946.02	4205628.00	Картометрический метод	1.00	Закрепление отсутствует
7639	503954.00	4205629.00	Картометрический метод	1.00	Закрепление отсутствует
7640	503984.00	4205640.00	Картометрический метод	1.00	Закрепление отсутствует
7641	503988.68	4205643.22	Картометрический метод	1.00	Закрепление отсутствует
7642	503999.51	4205651.19	Картометрический метод	1.00	Закрепление отсутствует
7643	504009.84	4205666.76	Картометрический метод	1.00	Закрепление отсутствует
7644	504010.75	4205672.24	Картометрический метод	1.00	Закрепление отсутствует
7645	504013.00	4205688.00	Картометрический метод	1.00	Закрепление отсутствует
7646	504011.46	4205709.60	Картометрический метод	1.00	Закрепление отсутствует
7647	504010.95	4205715.65	Картометрический метод	1.00	Закрепление отсутствует
7648	504011.01	4205715.88	Картометрический метод	1.00	Закрепление отсутствует
7649	504011.00	4205716.01	Картометрический метод	1.00	Закрепление отсутствует
7650	504011.27	4205716.91	Картометрический метод	1.00	Закрепление отсутствует
7651	504013.66	4205726.28	Картометрический метод	1.00	Закрепление отсутствует
7652	504021.44	4205720.35	Картометрический метод	1.00	Закрепление отсутствует
7653	504029.50	4205718.58	Картометрический метод	1.00	Закрепление отсутствует
7654	504033.00	4205718.00	Картометрический метод	1.00	Закрепление отсутствует
7655	504036.32	4205718.59	Картометрический метод	1.00	Закрепление отсутствует
7656	504044.16	4205720.24	Картометрический метод	1.00	Закрепление отсутствует

2. Сведения о характерных точках границ объекта					
Обозначение характерных точек части границы	Координаты, м		Метод определения координат характерной точки	Средняя квадратическая погрешность положения характерной точки (Mt), м	Описание обозначения точки на местности (при наличии)
	X	Y			
1	2	3	4	5	6
7657	504054.22	4205735.92	Картометрический метод	1.00	Закрепление отсутствует
7658	504054.34	4205736.12	Картометрический метод	1.00	Закрепление отсутствует
7659	504054.42	4205736.22	Картометрический метод	1.00	Закрепление отсутствует
7660	504056.18	4205739.02	Картометрический метод	1.00	Закрепление отсутствует
7661	504058.95	4205746.49	Картометрический метод	1.00	Закрепление отсутствует
7662	504059.20	4205747.18	Картометрический метод	1.00	Закрепление отсутствует
7663	504060.27	4205750.07	Картометрический метод	1.00	Закрепление отсутствует
7664	504060.40	4205750.13	Картометрический метод	1.00	Закрепление отсутствует
7665	504060.53	4205750.18	Картометрический метод	1.00	Закрепление отсутствует
7666	504060.40	4205750.41	Картометрический метод	1.00	Закрепление отсутствует
7667	504066.83	4205768.01	Картометрический метод	1.00	Закрепление отсутствует
7668	504104.01	4205815.68	Картометрический метод	1.00	Закрепление отсутствует
7669	504132.00	4205863.21	Картометрический метод	1.00	Закрепление отсутствует
7670	504135.68	4205872.64	Картометрический метод	1.00	Закрепление отсутствует
7671	504144.16	4205920.16	Картометрический метод	1.00	Закрепление отсутствует
7672	504143.46	4205968.34	Картометрический метод	1.00	Закрепление отсутствует
7673	504078.73	4206060.09	Картометрический метод	1.00	Закрепление отсутствует
7471	504060.76	4206092.17	Картометрический метод	1.00	Закрепление отсутствует
7674	502735.20	4205886.55	Картометрический метод	1.00	Закрепление отсутствует
7675	502710.08	4205879.29	Картометрический метод	1.00	Закрепление отсутствует
7676	502635.10	4205857.65	Картометрический метод	1.00	Закрепление отсутствует
7677	502543.45	4205831.20	Картометрический метод	1.00	Закрепление отсутствует
7678	502567.55	4205769.65	Картометрический метод	1.00	Закрепление отсутствует
7679	502567.92	4205767.48	Картометрический метод	1.00	Закрепление отсутствует
7680	502568.06	4205766.69	Картометрический метод	1.00	Закрепление отсутствует
7681	502598.59	4205687.16	Картометрический метод	1.00	Закрепление отсутствует

2. Сведения о характерных точках границ объекта					
Обозначение характерных точек части границы	Координаты, м		Метод определения координат характерной точки	Средняя квадратическая погрешность положения характерной точки (Mt), м	Описание обозначения точки на местности (при наличии)
	X	Y			
1	2	3	4	5	6
7682	502599.30	4205685.30	Картометрический метод	1.00	Закрепление отсутствует
7683	502599.31	4205685.30	Картометрический метод	1.00	Закрепление отсутствует
7684	502609.50	4205658.76	Картометрический метод	1.00	Закрепление отсутствует
7685	502609.50	4205658.75	Картометрический метод	1.00	Закрепление отсутствует
7686	502736.48	4205688.37	Картометрический метод	1.00	Закрепление отсутствует
7687	502736.47	4205688.38	Картометрический метод	1.00	Закрепление отсутствует
7688	502759.20	4205693.68	Картометрический метод	1.00	Закрепление отсутствует
7689	502791.84	4205701.30	Картометрический метод	1.00	Закрепление отсутствует
7690	502783.06	4205730.04	Картометрический метод	1.00	Закрепление отсутствует
7674	502735.20	4205886.55	Картометрический метод	1.00	Закрепление отсутствует
7691	504333.84	4206245.95	Картометрический метод	1.00	Закрепление отсутствует
7692	504301.95	4206245.60	Картометрический метод	1.00	Закрепление отсутствует
7693	504277.85	4206234.20	Картометрический метод	1.00	Закрепление отсутствует
7694	504275.98	4206225.97	Картометрический метод	1.00	Закрепление отсутствует
7695	504271.77	4206207.39	Картометрический метод	1.00	Закрепление отсутствует
7696	504279.01	4206138.15	Картометрический метод	1.00	Закрепление отсутствует
7697	504281.64	4206119.51	Картометрический метод	1.00	Закрепление отсутствует
7698	504283.40	4206107.10	Картометрический метод	1.00	Закрепление отсутствует
7699	504297.14	4206102.95	Картометрический метод	1.00	Закрепление отсутствует
7700	504297.14	4206102.96	Картометрический метод	1.00	Закрепление отсутствует
7701	504305.55	4206117.16	Картометрический метод	1.00	Закрепление отсутствует
7702	504362.01	4206116.03	Картометрический метод	1.00	Закрепление отсутствует
7703	504392.53	4206129.64	Картометрический метод	1.00	Закрепление отсутствует
7704	504393.10	4206147.38	Картометрический метод	1.00	Закрепление отсутствует
7705	504393.40	4206157.70	Картометрический метод	1.00	Закрепление отсутствует
7706	504383.10	4206188.70	Картометрический метод	1.00	Закрепление отсутствует

2. Сведения о характерных точках границ объекта					
Обозначение характерных точек части границы	Координаты, м		Метод определения координат характерной точки	Средняя квадратическая погрешность положения характерной точки (Mt), м	Описание обозначения точки на местности (при наличии)
	X	Y			
1	2	3	4	5	6
7707	504351.65	4206197.05	Картометрический метод	1.00	Закрепление отсутствует
7708	504343.70	4206203.43	Картометрический метод	1.00	Закрепление отсутствует
7709	504340.43	4206206.06	Картометрический метод	1.00	Закрепление отсутствует
7691	504333.84	4206245.95	Картометрический метод	1.00	Закрепление отсутствует
7710	503958.40	4206540.90	Картометрический метод	1.00	Закрепление отсутствует
7711	503879.75	4206520.16	Картометрический метод	1.00	Закрепление отсутствует
7712	503914.94	4206381.46	Картометрический метод	1.00	Закрепление отсутствует
7713	503986.24	4206401.07	Картометрический метод	1.00	Закрепление отсутствует
7714	503981.22	4206426.34	Картометрический метод	1.00	Закрепление отсутствует
7710	503958.40	4206540.90	Картометрический метод	1.00	Закрепление отсутствует
7715	502015.16	4204650.02	Картометрический метод	1.00	Закрепление отсутствует
7716	502013.00	4204648.24	Картометрический метод	1.00	Закрепление отсутствует
7717	502014.48	4204646.42	Картометрический метод	1.00	Закрепление отсутствует
7718	502007.11	4204640.65	Картометрический метод	1.00	Закрепление отсутствует
7719	502002.10	4204636.73	Картометрический метод	1.00	Закрепление отсутствует
7720	502007.78	4204629.18	Картометрический метод	1.00	Закрепление отсутствует
7721	502013.60	4204633.73	Картометрический метод	1.00	Закрепление отсутствует
7722	502022.88	4204640.99	Картометрический метод	1.00	Закрепление отсутствует
7723	502017.21	4204648.55	Картометрический метод	1.00	Закрепление отсутствует
7724	502016.70	4204648.15	Картометрический метод	1.00	Закрепление отсутствует
7715	502015.16	4204650.02	Картометрический метод	1.00	Закрепление отсутствует
7725	503347.08	4204546.09	Картометрический метод	1.00	Закрепление отсутствует
7726	503335.06	4204546.00	Картометрический метод	1.00	Закрепление отсутствует
7727	503337.17	4204532.17	Картометрический метод	1.00	Закрепление отсутствует
7728	503347.50	4204534.16	Картометрический метод	1.00	Закрепление отсутствует
7729	503347.36	4204538.19	Картометрический метод	1.00	Закрепление отсутствует

2. Сведения о характерных точках границ объекта					
Обозначение характерных точек части границы	Координаты, м		Метод определения координат характерной точки	Средняя квадратическая погрешность положения характерной точки (Mt), м	Описание обозначения точки на местности (при наличии)
	X	Y			
1	2	3	4	5	6
7725	503347.08	4204546.09	Картометрический метод	1.00	Закрепление отсутствует
7730	504172.00	4207753.25	Картометрический метод	1.00	Закрепление отсутствует
7731	504166.60	4207747.70	Картометрический метод	1.00	Закрепление отсутствует
7732	504170.75	4207743.76	Картометрический метод	1.00	Закрепление отсутствует
7733	504170.76	4207743.77	Картометрический метод	1.00	Закрепление отсутствует
7734	504176.10	4207749.30	Картометрический метод	1.00	Закрепление отсутствует
7735	504173.67	4207751.64	Картометрический метод	1.00	Закрепление отсутствует
7736	504173.57	4207751.74	Картометрический метод	1.00	Закрепление отсутствует
7730	504172.00	4207753.25	Картометрический метод	1.00	Закрепление отсутствует
7737	501993.62	4204660.21	Картометрический метод	1.00	Закрепление отсутствует
7738	501991.51	4204657.38	Картометрический метод	1.00	Закрепление отсутствует
7739	501989.78	4204655.07	Картометрический метод	1.00	Закрепление отсутствует
7740	501994.75	4204651.09	Картометрический метод	1.00	Закрепление отсутствует
7741	501995.93	4204652.67	Картометрический метод	1.00	Закрепление отсутствует
7742	501998.59	4204656.22	Картометрический метод	1.00	Закрепление отсутствует
7737	501993.62	4204660.21	Картометрический метод	1.00	Закрепление отсутствует
7743	504455.35	4205974.90	Картометрический метод	1.00	Закрепление отсутствует
7744	504455.34	4205974.90	Картометрический метод	1.00	Закрепление отсутствует
7745	504455.34	4205974.90	Картометрический метод	1.00	Закрепление отсутствует
7746	504451.52	4205972.66	Картометрический метод	1.00	Закрепление отсутствует
7747	504451.50	4205972.65	Картометрический метод	1.00	Закрепление отсутствует
7748	504453.85	4205968.80	Картометрический метод	1.00	Закрепление отсутствует
7749	504457.65	4205971.05	Картометрический метод	1.00	Закрепление отсутствует
7743	504455.35	4205974.90	Картометрический метод	1.00	Закрепление отсутствует
7750	501985.50	4204670.20	Картометрический метод	1.00	Закрепление отсутствует
7751	501983.35	4204668.36	Картометрический метод	1.00	Закрепление отсутствует

2. Сведения о характерных точках границ объекта					
Обозначение характерных точек части границы	Координаты, м		Метод определения координат характерной точки	Средняя квадратическая погрешность положения характерной точки (Mt), м	Описание обозначения точки на местности (при наличии)
	X	Y			
1	2	3	4	5	6
7752	501985.20	4204666.25	Картометрический метод	1.00	Закрепление отсутствует
7753	501987.30	4204668.04	Картометрический метод	1.00	Закрепление отсутствует
7750	501985.50	4204670.20	Картометрический метод	1.00	Закрепление отсутствует
7754	502275.45	4205908.50	Картометрический метод	1.00	Закрепление отсутствует
7755	502274.80	4205907.70	Картометрический метод	1.00	Закрепление отсутствует
7756	502275.60	4205907.06	Картометрический метод	1.00	Закрепление отсутствует
7757	502276.25	4205907.85	Картометрический метод	1.00	Закрепление отсутствует
7754	502275.45	4205908.50	Картометрический метод	1.00	Закрепление отсутствует
7758	502194.20	4204453.75	Картометрический метод	1.00	Закрепление отсутствует
7759	502193.80	4204452.80	Картометрический метод	1.00	Закрепление отсутствует
7760	502194.70	4204452.40	Картометрический метод	1.00	Закрепление отсутствует
7761	502195.15	4204453.31	Картометрический метод	1.00	Закрепление отсутствует
7758	502194.20	4204453.75	Картометрический метод	1.00	Закрепление отсутствует
7762	501931.15	4205087.26	Картометрический метод	1.00	Закрепление отсутствует
7763	501931.00	4205086.25	Картометрический метод	1.00	Закрепление отсутствует
7764	501931.40	4205086.20	Картометрический метод	1.00	Закрепление отсутствует
7765	501931.89	4205086.12	Картометрический метод	1.00	Закрепление отсутствует
7766	501932.00	4205086.10	Картометрический метод	1.00	Закрепление отсутствует
7767	501932.10	4205086.77	Картометрический метод	1.00	Закрепление отсутствует
7768	501932.15	4205087.10	Картометрический метод	1.00	Закрепление отсутствует
7762	501931.15	4205087.26	Картометрический метод	1.00	Закрепление отсутствует
7769	501710.65	4204500.00	Картометрический метод	1.00	Закрепление отсутствует
7770	501710.45	4204499.00	Картометрический метод	1.00	Закрепление отсутствует
7771	501711.45	4204498.85	Картометрический метод	1.00	Закрепление отсутствует
7772	501711.65	4204499.80	Картометрический метод	1.00	Закрепление отсутствует
7769	501710.65	4204500.00	Картометрический метод	1.00	Закрепление отсутствует

2. Сведения о характерных точках границ объекта					
Обозначение характерных точек части границы	Координаты, м		Метод определения координат характерной точки	Средняя квадратическая погрешность положения характерной точки (Mt), м	Описание обозначения точки на местности (при наличии)
	X	Y			
1	2	3	4	5	6
7773	501902.70	4204544.55	Картометрический метод	1.00	Закрепление отсутствует
7774	501901.75	4204544.30	Картометрический метод	1.00	Закрепление отсутствует
7775	501901.76	4204544.28	Картометрический метод	1.00	Закрепление отсутствует
7776	501902.00	4204543.30	Картометрический метод	1.00	Закрепление отсутствует
7777	501902.95	4204543.55	Картометрический метод	1.00	Закрепление отсутствует
7778	501902.82	4204544.04	Картометрический метод	1.00	Закрепление отсутствует
7779	501902.70	4204544.54	Картометрический метод	1.00	Закрепление отсутствует
7773	501902.70	4204544.55	Картометрический метод	1.00	Закрепление отсутствует
7780	501723.55	4204500.05	Картометрический метод	1.00	Закрепление отсутствует
7781	501722.60	4204499.75	Картометрический метод	1.00	Закрепление отсутствует
7782	501722.85	4204498.80	Картометрический метод	1.00	Закрепление отсутствует
7783	501723.85	4204499.10	Картометрический метод	1.00	Закрепление отсутствует
7780	501723.55	4204500.05	Картометрический метод	1.00	Закрепление отсутствует
7784	501704.25	4204497.70	Картометрический метод	1.00	Закрепление отсутствует
7785	501704.05	4204496.70	Картометрический метод	1.00	Закрепление отсутствует
7786	501705.05	4204496.50	Картометрический метод	1.00	Закрепление отсутствует
7787	501705.20	4204497.50	Картометрический метод	1.00	Закрепление отсутствует
7784	501704.25	4204497.70	Картометрический метод	1.00	Закрепление отсутствует
7788	502057.10	4204683.25	Картометрический метод	1.00	Закрепление отсутствует
7789	502056.20	4204682.80	Картометрический метод	1.00	Закрепление отсутствует
7790	502056.20	4204682.79	Картометрический метод	1.00	Закрепление отсутствует
7791	502056.65	4204681.90	Картометрический метод	1.00	Закрепление отсутствует
7792	502057.55	4204682.35	Картометрический метод	1.00	Закрепление отсутствует
7788	502057.10	4204683.25	Картометрический метод	1.00	Закрепление отсутствует
7793	502855.64	4204200.77	Картометрический метод	1.00	Закрепление отсутствует
7794	502855.57	4204199.76	Картометрический метод	1.00	Закрепление отсутствует

2. Сведения о характерных точках границ объекта					
Обозначение характерных точек части границы	Координаты, м		Метод определения координат характерной точки	Средняя квадратическая погрешность положения характерной точки (Mt), м	Описание обозначения точки на местности (при наличии)
	X	Y			
1	2	3	4	5	6
7795	502856.57	4204199.68	Картометрический метод	1.00	Закрепление отсутствует
7796	502856.64	4204200.68	Картометрический метод	1.00	Закрепление отсутствует
7793	502855.64	4204200.77	Картометрический метод	1.00	Закрепление отсутствует
7797	502005.61	4204645.79	Картометрический метод	1.00	Закрепление отсутствует
7798	502004.65	4204645.50	Картометрический метод	1.00	Закрепление отсутствует
7799	502004.94	4204644.55	Картометрический метод	1.00	Закрепление отсутствует
7800	502005.90	4204644.83	Картометрический метод	1.00	Закрепление отсутствует
7797	502005.61	4204645.79	Картометрический метод	1.00	Закрепление отсутствует
7801	502593.70	4206869.30	Картометрический метод	1.00	Закрепление отсутствует
7802	502593.68	4206868.97	Картометрический метод	1.00	Закрепление отсутствует
7803	502593.68	4206868.93	Картометрический метод	1.00	Закрепление отсутствует
7804	502593.65	4206868.31	Картометрический метод	1.00	Закрепление отсутствует
7805	502594.65	4206868.20	Картометрический метод	1.00	Закрепление отсутствует
7806	502594.70	4206869.20	Картометрический метод	1.00	Закрепление отсутствует
7801	502593.70	4206869.30	Картометрический метод	1.00	Закрепление отсутствует
7807	502152.25	4204485.92	Картометрический метод	1.00	Закрепление отсутствует
7808	502151.25	4204485.88	Картометрический метод	1.00	Закрепление отсутствует
7809	502151.27	4204484.88	Картометрический метод	1.00	Закрепление отсутствует
7810	502152.27	4204484.92	Картометрический метод	1.00	Закрепление отсутствует
7807	502152.25	4204485.92	Картометрический метод	1.00	Закрепление отсутствует
7811	502193.50	4204487.10	Картометрический метод	1.00	Закрепление отсутствует
7812	502192.50	4204487.10	Картометрический метод	1.00	Закрепление отсутствует
7813	502192.55	4204486.10	Картометрический метод	1.00	Закрепление отсутствует
7814	502193.55	4204486.10	Картометрический метод	1.00	Закрепление отсутствует
7811	502193.50	4204487.10	Картометрический метод	1.00	Закрепление отсутствует
7815	502739.53	4204209.03	Картометрический метод	1.00	Закрепление отсутствует

2. Сведения о характерных точках границ объекта					
Обозначение характерных точек части границы	Координаты, м		Метод определения координат характерной точки	Средняя квадратическая погрешность положения характерной точки (Mt), м	Описание обозначения точки на местности (при наличии)
	X	Y			
1	2	3	4	5	6
7816	502739.40	4204208.04	Картометрический метод	1.00	Закрепление отсутствует
7817	502740.39	4204207.91	Картометрический метод	1.00	Закрепление отсутствует
7818	502740.52	4204208.90	Картометрический метод	1.00	Закрепление отсутствует
7815	502739.53	4204209.03	Картометрический метод	1.00	Закрепление отсутствует
7819	501727.55	4204499.95	Картометрический метод	1.00	Закрепление отсутствует
7820	501726.55	4204499.95	Картометрический метод	1.00	Закрепление отсутствует
7821	501726.55	4204498.95	Картометрический метод	1.00	Закрепление отсутствует
7822	501727.55	4204498.95	Картометрический метод	1.00	Закрепление отсутствует
7819	501727.55	4204499.95	Картометрический метод	1.00	Закрепление отсутствует
7823	501986.75	4205546.30	Картометрический метод	1.00	Закрепление отсутствует
7824	501986.65	4205545.30	Картометрический метод	1.00	Закрепление отсутствует
7825	501987.64	4205545.20	Картометрический метод	1.00	Закрепление отсутствует
7826	501987.65	4205545.20	Картометрический метод	1.00	Закрепление отсутствует
7827	501987.70	4205545.68	Картометрический метод	1.00	Закрепление отсутствует
7828	501987.70	4205545.71	Картометрический метод	1.00	Закрепление отсутствует
7829	501987.75	4205546.15	Картометрический метод	1.00	Закрепление отсутствует
7823	501986.75	4205546.30	Картометрический метод	1.00	Закрепление отсутствует
7830	501907.95	4204905.56	Картометрический метод	1.00	Закрепление отсутствует
7831	501907.94	4204905.53	Картометрический метод	1.00	Закрепление отсутствует
7832	501907.86	4204904.96	Картометрический метод	1.00	Закрепление отсутствует
7833	501907.86	4204904.94	Картометрический метод	1.00	Закрепление отсутствует
7834	501907.80	4204904.55	Картометрический метод	1.00	Закрепление отсутствует
7835	501908.80	4204904.40	Картометрический метод	1.00	Закрепление отсутствует
7836	501908.90	4204905.40	Картометрический метод	1.00	Закрепление отсутствует
7830	501907.95	4204905.56	Картометрический метод	1.00	Закрепление отсутствует
7837	501971.30	4205411.50	Картометрический метод	1.00	Закрепление отсутствует

2. Сведения о характерных точках границ объекта					
Обозначение характерных точек части границы	Координаты, м		Метод определения координат характерной точки	Средняя квадратическая погрешность положения характерной точки (Mt), м	Описание обозначения точки на местности (при наличии)
	X	Y			
1	2	3	4	5	6
7838	501971.20	4205410.52	Картометрический метод	1.00	Закрепление отсутствует
7839	501971.20	4205410.50	Картометрический метод	1.00	Закрепление отсутствует
7840	501971.74	4205410.44	Картометрический метод	1.00	Закрепление отсутствует
7841	501971.86	4205410.43	Картометрический метод	1.00	Закрепление отсутствует
7842	501972.15	4205410.40	Картометрический метод	1.00	Закрепление отсутствует
7843	501972.30	4205411.40	Картометрический метод	1.00	Закрепление отсутствует
7837	501971.30	4205411.50	Картометрический метод	1.00	Закрепление отсутствует
7844	501701.60	4204493.24	Картометрический метод	1.00	Закрепление отсутствует
7845	501700.65	4204492.95	Картометрический метод	1.00	Закрепление отсутствует
7846	501700.95	4204492.00	Картометрический метод	1.00	Закрепление отсутствует
7847	501701.90	4204492.30	Картометрический метод	1.00	Закрепление отсутствует
7844	501701.60	4204493.24	Картометрический метод	1.00	Закрепление отсутствует
7848	502536.30	4206120.05	Картометрический метод	1.00	Закрепление отсутствует
7849	502536.20	4206119.06	Картометрический метод	1.00	Закрепление отсутствует
7850	502536.20	4206119.05	Картометрический метод	1.00	Закрепление отсутствует
7851	502536.68	4206119.00	Картометрический метод	1.00	Закрепление отсутствует
7852	502537.15	4206118.95	Картометрический метод	1.00	Закрепление отсутствует
7853	502537.30	4206119.96	Картометрический метод	1.00	Закрепление отсутствует
7848	502536.30	4206120.05	Картометрический метод	1.00	Закрепление отсутствует
7854	501928.60	4204708.50	Картометрический метод	1.00	Закрепление отсутствует
7855	501928.45	4204707.50	Картометрический метод	1.00	Закрепление отсутствует
7856	501928.89	4204707.46	Картометрический метод	1.00	Закрепление отсутствует
7857	501928.96	4204707.44	Картометрический метод	1.00	Закрепление отсутствует
7858	501929.45	4204707.40	Картометрический метод	1.00	Закрепление отсутствует
7859	501929.55	4204708.35	Картометрический метод	1.00	Закрепление отсутствует
7854	501928.60	4204708.50	Картометрический метод	1.00	Закрепление отсутствует

2. Сведения о характерных точках границ объекта					
Обозначение характерных точек части границы	Координаты, м		Метод определения координат характерной точки	Средняя квадратическая погрешность положения характерной точки (Mt), м	Описание обозначения точки на местности (при наличии)
	X	Y			
1	2	3	4	5	6
7860	501936.15	4204704.50	Картометрический метод	1.00	Закрепление отсутствует
7861	501936.00	4204703.50	Картометрический метод	1.00	Закрепление отсутствует
7862	501937.00	4204703.40	Картометрический метод	1.00	Закрепление отсутствует
7863	501937.10	4204704.35	Картометрический метод	1.00	Закрепление отсутствует
7860	501936.15	4204704.50	Картометрический метод	1.00	Закрепление отсутствует
Си-74					
7864	499077.74	4204493.58	Картометрический метод	1.00	Закрепление отсутствует
7865	498950.40	4204343.06	Картометрический метод	1.00	Закрепление отсутствует
7866	498843.65	4204217.65	Картометрический метод	1.00	Закрепление отсутствует
7867	498817.06	4204203.19	Картометрический метод	1.00	Закрепление отсутствует
7868	498791.50	4204188.88	Картометрический метод	1.00	Закрепление отсутствует
7869	498775.96	4204180.17	Картометрический метод	1.00	Закрепление отсутствует
7870	499664.10	4203982.70	Картометрический метод	1.00	Закрепление отсутствует
7871	499748.55	4204347.45	Картометрический метод	1.00	Закрепление отсутствует
7864	499077.74	4204493.58	Картометрический метод	1.00	Закрепление отсутствует
Си-75					
7872	498134.87	4204190.94	Картометрический метод	1.00	Закрепление отсутствует
7873	498081.60	4204158.34	Картометрический метод	1.00	Закрепление отсутствует
7874	498121.17	4204156.58	Картометрический метод	1.00	Закрепление отсутствует
7875	498132.10	4204148.24	Картометрический метод	1.00	Закрепление отсутствует
7876	498132.10	4204148.24	Картометрический метод	1.00	Закрепление отсутствует
7877	498132.11	4204148.23	Картометрический метод	1.00	Закрепление отсутствует
7878	498089.27	4204042.68	Картометрический метод	1.00	Закрепление отсутствует
7879	498163.90	4204141.20	Картометрический метод	1.00	Закрепление отсутствует
7872	498134.87	4204190.94	Картометрический метод	1.00	Закрепление отсутствует
Си-76					

2. Сведения о характерных точках границ объекта					
Обозначение характерных точек части границы	Координаты, м		Метод определения координат характерной точки	Средняя квадратическая погрешность положения характерной точки (Mt), м	Описание обозначения точки на местности (при наличии)
	X	Y			
1	2	3	4	5	6
7880	499936.95	4204133.20	Картометрический метод	1.00	Закрепление отсутствует
7881	499931.30	4204116.50	Картометрический метод	1.00	Закрепление отсутствует
7882	499967.60	4204099.50	Картометрический метод	1.00	Закрепление отсутствует
7883	499977.30	4204093.66	Картометрический метод	1.00	Закрепление отсутствует
7884	499984.35	4204114.60	Картометрический метод	1.00	Закрепление отсутствует
7880	499936.95	4204133.20	Картометрический метод	1.00	Закрепление отсутствует
Си-77					
7885	500000.90	4204291.85	Картометрический метод	1.00	Закрепление отсутствует
7886	500000.75	4204291.35	Картометрический метод	1.00	Закрепление отсутствует
7887	499948.90	4204139.25	Картометрический метод	1.00	Закрепление отсутствует
7888	499987.90	4204123.85	Картометрический метод	1.00	Закрепление отсутствует
7889	500000.85	4204154.50	Картометрический метод	1.00	Закрепление отсутствует
7890	500025.95	4204211.25	Картометрический метод	1.00	Закрепление отсутствует
7891	500023.75	4204212.45	Картометрический метод	1.00	Закрепление отсутствует
7892	500028.05	4204221.35	Картометрический метод	1.00	Закрепление отсутствует
7893	500026.80	4204222.00	Картометрический метод	1.00	Закрепление отсутствует
7894	500032.00	4204233.90	Картометрический метод	1.00	Закрепление отсутствует
7895	500033.55	4204233.25	Картометрический метод	1.00	Закрепление отсутствует
7896	500035.90	4204237.70	Картометрический метод	1.00	Закрепление отсутствует
7897	500044.40	4204254.15	Картометрический метод	1.00	Закрепление отсутствует
7898	500045.75	4204253.15	Картометрический метод	1.00	Закрепление отсутствует
7899	500055.25	4204270.70	Картометрический метод	1.00	Закрепление отсутствует
7900	500065.75	4204265.30	Картометрический метод	1.00	Закрепление отсутствует
7901	500070.30	4204263.24	Картометрический метод	1.00	Закрепление отсутствует
7902	500073.30	4204269.80	Картометрический метод	1.00	Закрепление отсутствует
7903	500076.50	4204275.10	Картометрический метод	1.00	Закрепление отсутствует

2. Сведения о характерных точках границ объекта					
Обозначение характерных точек части границы	Координаты, м		Метод определения координат характерной точки	Средняя квадратическая погрешность положения характерной точки (Mt), м	Описание обозначения точки на местности (при наличии)
	X	Y			
1	2	3	4	5	6
7885	500000.90	4204291.85	Картометрический метод	1.00	Закрепление отсутствует
Си-78					
7904	499962.15	4204958.50	Картометрический метод	1.00	Закрепление отсутствует
7905	499953.00	4204956.25	Картометрический метод	1.00	Закрепление отсутствует
7906	499948.00	4204944.95	Картометрический метод	1.00	Закрепление отсутствует
7907	499294.80	4204744.80	Картометрический метод	1.00	Закрепление отсутствует
7908	499089.03	4204506.55	Картометрический метод	1.00	Закрепление отсутствует
7909	499453.75	4204427.05	Картометрический метод	1.00	Закрепление отсутствует
7910	499650.45	4204752.65	Картометрический метод	1.00	Закрепление отсутствует
7911	499768.65	4204691.95	Картометрический метод	1.00	Закрепление отсутствует
7912	499912.35	4204624.75	Картометрический метод	1.00	Закрепление отсутствует
7913	500024.20	4204815.10	Картометрический метод	1.00	Закрепление отсутствует
7914	500313.45	4204644.60	Картометрический метод	1.00	Закрепление отсутствует
7915	500334.80	4204668.70	Картометрический метод	1.00	Закрепление отсутствует
7916	500341.75	4204681.84	Картометрический метод	1.00	Закрепление отсутствует
7917	500354.15	4204688.55	Картометрический метод	1.00	Закрепление отсутствует
7918	500362.85	4204703.25	Картометрический метод	1.00	Закрепление отсутствует
7919	500378.75	4204711.70	Картометрический метод	1.00	Закрепление отсутствует
7920	500393.65	4204729.05	Картометрический метод	1.00	Закрепление отсутствует
7921	500423.25	4204775.25	Картометрический метод	1.00	Закрепление отсутствует
7922	500449.80	4204791.65	Картометрический метод	1.00	Закрепление отсутствует
7923	500532.30	4204879.10	Картометрический метод	1.00	Закрепление отсутствует
7924	500565.80	4204916.10	Картометрический метод	1.00	Закрепление отсутствует
7925	500590.69	4204944.29	Картометрический метод	1.00	Закрепление отсутствует
7904	499962.15	4204958.50	Картометрический метод	1.00	Закрепление отсутствует
Си-79					

2. Сведения о характерных точках границ объекта					
Обозначение характерных точек части границы	Координаты, м		Метод определения координат характерной точки	Средняя квадратическая погрешность положения характерной точки (Mt), м	Описание обозначения точки на местности (при наличии)
	X	Y			
1	2	3	4	5	6
7926	498700.05	4205004.40	Картометрический метод	1.00	Закрепление отсутствует
7927	498657.20	4204886.15	Картометрический метод	1.00	Закрепление отсутствует
7928	498675.70	4204878.90	Картометрический метод	1.00	Закрепление отсутствует
7929	498688.60	4204884.50	Картометрический метод	1.00	Закрепление отсутствует
7930	498773.35	4204936.14	Картометрический метод	1.00	Закрепление отсутствует
7931	498785.15	4204997.35	Картометрический метод	1.00	Закрепление отсутствует
7932	498749.75	4204984.40	Картометрический метод	1.00	Закрепление отсутствует
7926	498700.05	4205004.40	Картометрический метод	1.00	Закрепление отсутствует
Си-80					
7933	501496.00	4206359.80	Картометрический метод	1.00	Закрепление отсутствует
7934	501468.95	4206302.45	Картометрический метод	1.00	Закрепление отсутствует
7935	501401.70	4206159.25	Картометрический метод	1.00	Закрепление отсутствует
7936	501362.05	4206145.45	Картометрический метод	1.00	Закрепление отсутствует
7937	501250.40	4206181.49	Картометрический метод	1.00	Закрепление отсутствует
7938	501409.80	4206073.85	Картометрический метод	1.00	Закрепление отсутствует
7939	501361.45	4205989.75	Картометрический метод	1.00	Закрепление отсутствует
7940	501334.30	4205954.40	Картометрический метод	1.00	Закрепление отсутствует
7941	501301.30	4205930.45	Картометрический метод	1.00	Закрепление отсутствует
7942	501287.60	4205898.75	Картометрический метод	1.00	Закрепление отсутствует
7943	501238.70	4205819.00	Картометрический метод	1.00	Закрепление отсутствует
7944	501180.10	4205762.65	Картометрический метод	1.00	Закрепление отсутствует
7945	500974.56	4205917.03	Картометрический метод	1.00	Закрепление отсутствует
7946	500969.70	4205915.84	Картометрический метод	1.00	Закрепление отсутствует
7947	501176.90	4205758.86	Картометрический метод	1.00	Закрепление отсутствует
7948	501112.05	4205657.30	Картометрический метод	1.00	Закрепление отсутствует
7949	501047.30	4205565.04	Картометрический метод	1.00	Закрепление отсутствует

2. Сведения о характерных точках границ объекта					
Обозначение характерных точек части границы	Координаты, м		Метод определения координат характерной точки	Средняя квадратическая погрешность положения характерной точки (Mt), м	Описание обозначения точки на местности (при наличии)
	X	Y			
1	2	3	4	5	6
7950	501010.25	4205552.00	Картометрический метод	1.00	Закрепление отсутствует
7951	500677.95	4205827.65	Картометрический метод	1.00	Закрепление отсутствует
7952	500673.60	4205825.20	Картометрический метод	1.00	Закрепление отсутствует
7953	500640.88	4205736.02	Картометрический метод	1.00	Закрепление отсутствует
7954	500660.55	4205728.70	Картометрический метод	1.00	Закрепление отсутствует
7955	500690.65	4205810.65	Картометрический метод	1.00	Закрепление отсутствует
7956	500753.40	4205758.80	Картометрический метод	1.00	Закрепление отсутствует
7957	501006.30	4205549.20	Картометрический метод	1.00	Закрепление отсутствует
7958	500956.55	4205488.65	Картометрический метод	1.00	Закрепление отсутствует
7959	500931.85	4205398.35	Картометрический метод	1.00	Закрепление отсутствует
7960	500937.60	4205358.80	Картометрический метод	1.00	Закрепление отсутствует
7961	500928.65	4205347.16	Картометрический метод	1.00	Закрепление отсутствует
7962	500906.25	4205320.24	Картометрический метод	1.00	Закрепление отсутствует
7963	500894.50	4205300.05	Картометрический метод	1.00	Закрепление отсутствует
7964	500584.80	4205531.70	Картометрический метод	1.00	Закрепление отсутствует
7965	500584.80	4205531.65	Картометрический метод	1.00	Закрепление отсутствует
7966	500582.90	4205527.05	Картометрический метод	1.00	Закрепление отсутствует
7967	500892.00	4205295.70	Картометрический метод	1.00	Закрепление отсутствует
7968	500877.05	4205269.81	Картометрический метод	1.00	Закрепление отсутствует
7969	500850.40	4205234.40	Картометрический метод	1.00	Закрепление отсутствует
7970	500825.55	4205202.50	Картометрический метод	1.00	Закрепление отсутствует
7971	500812.10	4205206.75	Картометрический метод	1.00	Закрепление отсутствует
7972	500781.20	4205181.45	Картометрический метод	1.00	Закрепление отсутствует
7973	500767.70	4205154.45	Картометрический метод	1.00	Закрепление отсутствует
7974	500743.35	4205131.50	Картометрический метод	1.00	Закрепление отсутствует
7975	500718.20	4205111.75	Картометрический метод	1.00	Закрепление отсутствует

2. Сведения о характерных точках границ объекта					
Обозначение характерных точек части границы	Координаты, м		Метод определения координат характерной точки	Средняя квадратическая погрешность положения характерной точки (Mt), м	Описание обозначения точки на местности (при наличии)
	X	Y			
1	2	3	4	5	6
7976	500404.34	4205314.23	Картометрический метод	1.00	Закрепление отсутствует
7977	500399.73	4205312.34	Картометрический метод	1.00	Закрепление отсутствует
7978	500714.25	4205108.70	Картометрический метод	1.00	Закрепление отсутствует
7979	500696.20	4205094.50	Картометрический метод	1.00	Закрепление отсутствует
7980	500658.50	4205066.15	Картометрический метод	1.00	Закрепление отсутствует
7981	500617.90	4205017.55	Картометрический метод	1.00	Закрепление отсутствует
7982	500577.80	4204964.30	Картометрический метод	1.00	Закрепление отсутствует
7983	500593.88	4204952.38	Картометрический метод	1.00	Закрепление отсутствует
7984	500618.50	4204982.20	Картометрический метод	1.00	Закрепление отсутствует
7985	500632.65	4205004.05	Картометрический метод	1.00	Закрепление отсутствует
7986	500646.55	4205016.45	Картометрический метод	1.00	Закрепление отсутствует
7987	500660.95	4205037.10	Картометрический метод	1.00	Закрепление отсутствует
7988	500672.40	4205051.75	Картометрический метод	1.00	Закрепление отсутствует
7989	500692.00	4205062.40	Картометрический метод	1.00	Закрепление отсутствует
7990	500712.40	4205082.80	Картометрический метод	1.00	Закрепление отсутствует
7991	500732.75	4205096.70	Картометрический метод	1.00	Закрепление отсутствует
7992	500758.60	4205118.55	Картометрический метод	1.00	Закрепление отсутствует
7993	500780.65	4205139.20	Картометрический метод	1.00	Закрепление отсутствует
7994	500799.15	4205163.65	Картометрический метод	1.00	Закрепление отсутствует
7995	500795.55	4205167.50	Картометрический метод	1.00	Закрепление отсутствует
7996	500813.50	4205186.80	Картометрический метод	1.00	Закрепление отсутствует
7997	500824.10	4205180.11	Картометрический метод	1.00	Закрепление отсутствует
7998	500826.30	4205182.50	Картометрический метод	1.00	Закрепление отсутствует
7999	500828.65	4205180.80	Картометрический метод	1.00	Закрепление отсутствует
8000	500865.15	4205220.90	Картометрический метод	1.00	Закрепление отсутствует
8001	500891.25	4205255.70	Картометрический метод	1.00	Закрепление отсутствует

2. Сведения о характерных точках границ объекта					
Обозначение характерных точек части границы	Координаты, м		Метод определения координат характерной точки	Средняя квадратическая погрешность положения характерной точки (Mt), м	Описание обозначения точки на местности (при наличии)
	X	Y			
1	2	3	4	5	6
8002	500926.90	4205301.84	Картометрический метод	1.00	Закрепление отсутствует
8003	500921.55	4205307.35	Картометрический метод	1.00	Закрепление отсутствует
8004	500942.35	4205332.55	Картометрический метод	1.00	Закрепление отсутствует
8005	500943.95	4205331.20	Картометрический метод	1.00	Закрепление отсутствует
8006	500953.45	4205343.20	Картометрический метод	1.00	Закрепление отсутствует
8007	500956.95	4205353.85	Картометрический метод	1.00	Закрепление отсутствует
8008	500951.35	4205393.95	Картометрический метод	1.00	Закрепление отсутствует
8009	500957.25	4205401.50	Картометрический метод	1.00	Закрепление отсутствует
8010	500973.50	4205478.10	Картометрический метод	1.00	Закрепление отсутствует
8011	501023.75	4205538.65	Картометрический метод	1.00	Закрепление отсутствует
8012	501057.00	4205547.55	Картометрический метод	1.00	Закрепление отсутствует
8013	501127.05	4205644.05	Картометрический метод	1.00	Закрепление отсутствует
8014	501178.85	4205722.30	Картометрический метод	1.00	Закрепление отсутствует
8015	501194.50	4205749.30	Картометрический метод	1.00	Закрепление отсутствует
8016	501228.75	4205778.40	Картометрический метод	1.00	Закрепление отсутствует
8017	501255.20	4205807.65	Картометрический метод	1.00	Закрепление отсутствует
8018	501286.10	4205856.85	Картометрический метод	1.00	Закрепление отсутствует
8019	501304.35	4205887.75	Картометрический метод	1.00	Закрепление отсутствует
8020	501312.90	4205906.40	Картометрический метод	1.00	Закрепление отсутствует
8021	501317.25	4205918.35	Картометрический метод	1.00	Закрепление отсутствует
8022	501336.80	4205927.25	Картометрический метод	1.00	Закрепление отсутствует
8023	501350.60	4205942.75	Картометрический метод	1.00	Закрепление отсутствует
8024	501378.55	4205979.36	Картометрический метод	1.00	Закрепление отсутствует
8025	501380.90	4205977.90	Картометрический метод	1.00	Закрепление отсутствует
8026	501419.35	4206039.85	Картометрический метод	1.00	Закрепление отсутствует
8027	501418.05	4206040.85	Картометрический метод	1.00	Закрепление отсутствует

2. Сведения о характерных точках границ объекта					
Обозначение характерных точек части границы	Координаты, м		Метод определения координат характерной точки	Средняя квадратическая погрешность положения характерной точки (Mt), м	Описание обозначения точки на местности (при наличии)
	X	Y			
1	2	3	4	5	6
8028	501420.90	4206045.45	Картометрический метод	1.00	Закрепление отсутствует
8029	501418.30	4206047.15	Картометрический метод	1.00	Закрепление отсутствует
8030	501426.55	4206062.95	Картометрический метод	1.00	Закрепление отсутствует
8031	501429.60	4206061.45	Картометрический метод	1.00	Закрепление отсутствует
8032	501471.65	4206140.50	Картометрический метод	1.00	Закрепление отсутствует
8033	501452.00	4206153.40	Картометрический метод	1.00	Закрепление отсутствует
8034	501529.30	4206293.80	Картометрический метод	1.00	Закрепление отсутствует
8035	501497.10	4206357.86	Картометрический метод	1.00	Закрепление отсутствует
7933	501496.00	4206359.80	Картометрический метод	1.00	Закрепление отсутствует
Си-81					
8036	500313.50	4205279.20	Картометрический метод	1.00	Закрепление отсутствует
8037	500307.88	4205277.08	Картометрический метод	1.00	Закрепление отсутствует
8038	500307.45	4205011.65	Картометрический метод	1.00	Закрепление отсутствует
8039	500307.40	4204970.25	Картометрический метод	1.00	Закрепление отсутствует
8040	500313.40	4204970.15	Картометрический метод	1.00	Закрепление отсутствует
8036	500313.50	4205279.20	Картометрический метод	1.00	Закрепление отсутствует
Си-82					
8041	500681.20	4206344.95	Картометрический метод	1.00	Закрепление отсутствует
8042	500678.30	4206344.00	Картометрический метод	1.00	Закрепление отсутствует
8043	500678.31	4206344.00	Картометрический метод	1.00	Закрепление отсутствует
8044	500679.06	4206332.27	Картометрический метод	1.00	Закрепление отсутствует
8045	500679.60	4206324.00	Картометрический метод	1.00	Закрепление отсутствует
8046	500685.35	4206234.75	Картометрический метод	1.00	Закрепление отсутствует
8047	500698.85	4206025.90	Картометрический метод	1.00	Закрепление отсутствует
8048	500702.20	4205974.05	Картометрический метод	1.00	Закрепление отсутствует
8049	500705.15	4205974.65	Картометрический метод	1.00	Закрепление отсутствует

2. Сведения о характерных точках границ объекта					
Обозначение характерных точек части границы	Координаты, м		Метод определения координат характерной точки	Средняя квадратическая погрешность положения характерной точки (Mt), м	Описание обозначения точки на местности (при наличии)
	X	Y			
1	2	3	4	5	6
8050	500688.35	4206235.90	Картометрический метод	1.00	Закрепление отсутствует
8051	500682.60	4206325.02	Картометрический метод	1.00	Закрепление отсутствует
8052	500682.47	4206324.98	Картометрический метод	1.00	Закрепление отсутствует
8053	500681.18	4206344.93	Картометрический метод	1.00	Закрепление отсутствует
8054	500681.20	4206344.94	Картометрический метод	1.00	Закрепление отсутствует
8041	500681.20	4206344.95	Картометрический метод	1.00	Закрепление отсутствует
Си-83					
8055	500766.25	4206375.15	Картометрический метод	1.00	Закрепление отсутствует
8056	500765.60	4206372.25	Картометрический метод	1.00	Закрепление отсутствует
8057	500838.80	4206292.85	Картометрический метод	1.00	Закрепление отсутствует
8058	500979.95	4206139.75	Картометрический метод	1.00	Закрепление отсутствует
8059	500980.90	4206142.60	Картометрический метод	1.00	Закрепление отсутствует
8060	500841.30	4206293.85	Картометрический метод	1.00	Закрепление отсутствует
8055	500766.25	4206375.15	Картометрический метод	1.00	Закрепление отсутствует
Си-84					
8061	501789.42	4208814.35	Картометрический метод	1.00	Закрепление отсутствует
8062	501787.85	4208810.10	Картометрический метод	1.00	Закрепление отсутствует
8063	501776.55	4208777.40	Картометрический метод	1.00	Закрепление отсутствует
8064	501761.65	4208756.30	Картометрический метод	1.00	Закрепление отсутствует
8065	501755.10	4208748.56	Картометрический метод	1.00	Закрепление отсутствует
8066	501739.60	4208733.70	Картометрический метод	1.00	Закрепление отсутствует
8067	501707.15	4208703.00	Картометрический метод	1.00	Закрепление отсутствует
8068	501694.45	4208691.10	Картометрический метод	1.00	Закрепление отсутствует
8069	501627.95	4208627.25	Картометрический метод	1.00	Закрепление отсутствует
8070	501603.55	4208603.30	Картометрический метод	1.00	Закрепление отсутствует
8071	501590.75	4208587.96	Картометрический метод	1.00	Закрепление отсутствует

2. Сведения о характерных точках границ объекта					
Обозначение характерных точек части границы	Координаты, м		Метод определения координат характерной точки	Средняя квадратическая погрешность положения характерной точки (Mt), м	Описание обозначения точки на местности (при наличии)
	X	Y			
1	2	3	4	5	6
8072	501577.51	4208572.22	Картометрический метод	1.00	Закрепление отсутствует
8073	501549.00	4208538.26	Картометрический метод	1.00	Закрепление отсутствует
8074	501581.90	4208520.15	Картометрический метод	1.00	Закрепление отсутствует
8075	501590.30	4208515.55	Картометрический метод	1.00	Закрепление отсутствует
8076	501583.50	4208499.40	Картометрический метод	1.00	Закрепление отсутствует
8077	501546.50	4208441.95	Картометрический метод	1.00	Закрепление отсутствует
8078	501524.35	4208407.01	Картометрический метод	1.00	Закрепление отсутствует
8079	501521.85	4208404.10	Картометрический метод	1.00	Закрепление отсутствует
8080	501472.15	4208317.65	Картометрический метод	1.00	Закрепление отсутствует
8081	501227.16	4207950.95	Картометрический метод	1.00	Закрепление отсутствует
8082	501092.75	4208038.95	Картометрический метод	1.00	Закрепление отсутствует
8083	500812.50	4208233.30	Картометрический метод	1.00	Закрепление отсутствует
8084	500785.60	4208250.44	Картометрический метод	1.00	Закрепление отсутствует
8085	500730.70	4208285.94	Картометрический метод	1.00	Закрепление отсутствует
8086	500713.70	4208297.55	Картометрический метод	1.00	Закрепление отсутствует
8087	500706.20	4208302.55	Картометрический метод	1.00	Закрепление отсутствует
8088	500504.75	4208445.94	Картометрический метод	1.00	Закрепление отсутствует
8089	500460.25	4208473.80	Картометрический метод	1.00	Закрепление отсутствует
8090	500454.45	4208464.85	Картометрический метод	1.00	Закрепление отсутствует
8091	500466.60	4208457.15	Картометрический метод	1.00	Закрепление отсутствует
8092	500453.80	4208436.91	Картометрический метод	1.00	Закрепление отсутствует
8093	500441.55	4208444.60	Картометрический метод	1.00	Закрепление отсутствует
8094	500381.12	4208352.25	Картометрический метод	1.00	Закрепление отсутствует
8095	500351.10	4208306.40	Картометрический метод	1.00	Закрепление отсутствует
8096	500259.30	4208171.26	Картометрический метод	1.00	Закрепление отсутствует
8097	500176.25	4208041.10	Картометрический метод	1.00	Закрепление отсутствует

2. Сведения о характерных точках границ объекта					
Обозначение характерных точек части границы	Координаты, м		Метод определения координат характерной точки	Средняя квадратическая погрешность положения характерной точки (Mt), м	Описание обозначения точки на местности (при наличии)
	X	Y			
1	2	3	4	5	6
8098	499867.50	4207521.30	Картометрический метод	1.00	Закрепление отсутствует
8099	499867.25	4207520.90	Картометрический метод	1.00	Закрепление отсутствует
8100	499872.75	4207517.85	Картометрический метод	1.00	Закрепление отсутствует
8101	499878.25	4207534.46	Картометрический метод	1.00	Закрепление отсутствует
8102	499946.20	4207506.90	Картометрический метод	1.00	Закрепление отсутствует
8103	500064.85	4207706.70	Картометрический метод	1.00	Закрепление отсутствует
8104	500141.70	4207661.50	Картометрический метод	1.00	Закрепление отсутствует
8105	500028.65	4207473.45	Картометрический метод	1.00	Закрепление отсутствует
8106	500301.15	4207362.90	Картометрический метод	1.00	Закрепление отсутствует
8107	500345.35	4207455.00	Картометрический метод	1.00	Закрепление отсутствует
8108	500363.30	4207527.75	Картометрический метод	1.00	Закрепление отсутствует
8109	500426.85	4207568.10	Картометрический метод	1.00	Закрепление отсутствует
8110	500472.30	4207557.65	Картометрический метод	1.00	Закрепление отсутствует
8111	500506.20	4207555.40	Картометрический метод	1.00	Закрепление отсутствует
8112	500507.00	4207551.95	Картометрический метод	1.00	Закрепление отсутствует
8113	500535.20	4207546.90	Картометрический метод	1.00	Закрепление отсутствует
8114	500605.65	4207634.36	Картометрический метод	1.00	Закрепление отсутствует
8115	500599.20	4207738.30	Картометрический метод	1.00	Закрепление отсутствует
8116	500685.15	4207772.75	Картометрический метод	1.00	Закрепление отсутствует
8117	500689.35	4207872.80	Картометрический метод	1.00	Закрепление отсутствует
8118	500693.40	4207882.55	Картометрический метод	1.00	Закрепление отсутствует
8119	500724.60	4207906.05	Картометрический метод	1.00	Закрепление отсутствует
8120	500795.40	4207893.15	Картометрический метод	1.00	Закрепление отсутствует
8121	500826.30	4207829.00	Картометрический метод	1.00	Закрепление отсутствует
8122	500831.00	4207830.90	Картометрический метод	1.00	Закрепление отсутствует
8123	500924.80	4207772.95	Картометрический метод	1.00	Закрепление отсутствует

2. Сведения о характерных точках границ объекта					
Обозначение характерных точек части границы	Координаты, м		Метод определения координат характерной точки	Средняя квадратическая погрешность положения характерной точки (Mt), м	Описание обозначения точки на местности (при наличии)
	X	Y			
1	2	3	4	5	6
8124	500954.00	4207804.35	Картометрический метод	1.00	Закрепление отсутствует
8125	501004.45	4207739.45	Картометрический метод	1.00	Закрепление отсутствует
8126	501095.30	4207710.45	Картометрический метод	1.00	Закрепление отсутствует
8127	501125.85	4207703.04	Картометрический метод	1.00	Закрепление отсутствует
8128	501119.30	4207717.84	Картометрический метод	1.00	Закрепление отсутствует
8129	501122.45	4207741.95	Картометрический метод	1.00	Закрепление отсутствует
8130	501147.05	4207746.80	Картометрический метод	1.00	Закрепление отсутствует
8131	501220.25	4207751.51	Картометрический метод	1.00	Закрепление отсутствует
8132	501293.81	4207679.20	Картометрический метод	1.00	Закрепление отсутствует
8133	501319.24	4207606.77	Картометрический метод	1.00	Закрепление отсутствует
8134	501288.05	4207499.66	Картометрический метод	1.00	Закрепление отсутствует
8135	501282.85	4207458.15	Картометрический метод	1.00	Закрепление отсутствует
8136	501236.60	4207434.35	Картометрический метод	1.00	Закрепление отсутствует
8137	501200.55	4207131.30	Картометрический метод	1.00	Закрепление отсутствует
8138	501393.50	4206899.04	Картометрический метод	1.00	Закрепление отсутствует
8139	501409.95	4206912.90	Картометрический метод	1.00	Закрепление отсутствует
8140	501420.65	4206902.00	Картометрический метод	1.00	Закрепление отсутствует
8141	501261.65	4206723.90	Картометрический метод	1.00	Закрепление отсутствует
8142	501261.55	4206683.46	Картометрический метод	1.00	Закрепление отсутствует
8143	501253.25	4206586.10	Картометрический метод	1.00	Закрепление отсутствует
8144	501222.95	4206584.10	Картометрический метод	1.00	Закрепление отсутствует
8145	501166.30	4206503.05	Картометрический метод	1.00	Закрепление отсутствует
8146	501278.30	4206517.30	Картометрический метод	1.00	Закрепление отсутствует
8147	501388.90	4206449.90	Картометрический метод	1.00	Закрепление отсутствует
8148	501471.37	4206403.72	Картометрический метод	1.00	Закрепление отсутствует
8149	501374.40	4206576.70	Картометрический метод	1.00	Закрепление отсутствует

2. Сведения о характерных точках границ объекта					
Обозначение характерных точек части границы	Координаты, м		Метод определения координат характерной точки	Средняя квадратическая погрешность положения характерной точки (Mt), м	Описание обозначения точки на местности (при наличии)
	X	Y			
1	2	3	4	5	6
8150	501371.30	4206581.96	Картометрический метод	1.00	Закрепление отсутствует
8151	501376.45	4206584.40	Картометрический метод	1.00	Закрепление отсутствует
8152	501396.10	4206594.35	Картометрический метод	1.00	Закрепление отсутствует
8153	501401.75	4206584.50	Картометрический метод	1.00	Закрепление отсутствует
8154	501407.00	4206575.40	Картометрический метод	1.00	Закрепление отсутствует
8155	501524.85	4206372.25	Картометрический метод	1.00	Закрепление отсутствует
8156	501547.75	4206376.00	Картометрический метод	1.00	Закрепление отсутствует
8157	501576.60	4206380.71	Картометрический метод	1.00	Закрепление отсутствует
8158	501612.50	4206417.95	Картометрический метод	1.00	Закрепление отсутствует
8159	501614.70	4206432.40	Картометрический метод	1.00	Закрепление отсутствует
8160	501625.25	4206439.60	Картометрический метод	1.00	Закрепление отсутствует
8161	501642.65	4206471.40	Картометрический метод	1.00	Закрепление отсутствует
8162	501636.00	4206487.90	Картометрический метод	1.00	Закрепление отсутствует
8163	501642.80	4206516.75	Картометрический метод	1.00	Закрепление отсутствует
8164	501667.15	4206553.55	Картометрический метод	1.00	Закрепление отсутствует
8165	501684.50	4206579.70	Картометрический метод	1.00	Закрепление отсутствует
8166	501707.25	4206589.40	Картометрический метод	1.00	Закрепление отсутствует
8167	501715.25	4206581.30	Картометрический метод	1.00	Закрепление отсутствует
8168	501803.90	4206686.55	Картометрический метод	1.00	Закрепление отсутствует
8169	501863.35	4206749.95	Картометрический метод	1.00	Закрепление отсутствует
8170	501878.95	4206749.60	Картометрический метод	1.00	Закрепление отсутствует
8171	501958.50	4206817.15	Картометрический метод	1.00	Закрепление отсутствует
8172	501974.45	4206830.70	Картометрический метод	1.00	Закрепление отсутствует
8173	501982.70	4206844.10	Картометрический метод	1.00	Закрепление отсутствует
8174	502019.30	4206863.05	Картометрический метод	1.00	Закрепление отсутствует
8175	502022.80	4206871.76	Картометрический метод	1.00	Закрепление отсутствует

2. Сведения о характерных точках границ объекта					
Обозначение характерных точек части границы	Координаты, м		Метод определения координат характерной точки	Средняя квадратическая погрешность положения характерной точки (Mt), м	Описание обозначения точки на местности (при наличии)
	X	Y			
1	2	3	4	5	6
8176	502030.35	4206876.30	Картометрический метод	1.00	Закрепление отсутствует
8177	502039.40	4206877.05	Картометрический метод	1.00	Закрепление отсутствует
8178	502059.85	4206896.40	Картометрический метод	1.00	Закрепление отсутствует
8179	502054.50	4206904.90	Картометрический метод	1.00	Закрепление отсутствует
8180	502060.65	4206915.60	Картометрический метод	1.00	Закрепление отсутствует
8181	502059.00	4206944.60	Картометрический метод	1.00	Закрепление отсутствует
8182	502065.60	4206947.45	Картометрический метод	1.00	Закрепление отсутствует
8183	502077.30	4206928.05	Картометрический метод	1.00	Закрепление отсутствует
8184	502108.90	4206939.05	Картометрический метод	1.00	Закрепление отсутствует
8185	502137.35	4206955.90	Картометрический метод	1.00	Закрепление отсутствует
8186	502177.15	4206979.80	Картометрический метод	1.00	Закрепление отсутствует
8187	502203.45	4206990.85	Картометрический метод	1.00	Закрепление отсутствует
8188	502204.85	4206988.20	Картометрический метод	1.00	Закрепление отсутствует
8189	502231.40	4206998.85	Картометрический метод	1.00	Закрепление отсутствует
8190	502266.65	4207018.70	Картометрический метод	1.00	Закрепление отсутствует
8191	502205.95	4207125.80	Картометрический метод	1.00	Закрепление отсутствует
8192	502249.60	4207152.50	Картометрический метод	1.00	Закрепление отсутствует
8193	502280.25	4207126.06	Картометрический метод	1.00	Закрепление отсутствует
8194	502339.90	4207363.25	Картометрический метод	1.00	Закрепление отсутствует
8195	502342.05	4207371.70	Картометрический метод	1.00	Закрепление отсутствует
8196	502396.70	4207588.85	Картометрический метод	1.00	Закрепление отсутствует
8197	502546.10	4207388.30	Картометрический метод	1.00	Закрепление отсутствует
8198	502576.20	4207184.90	Картометрический метод	1.00	Закрепление отсутствует
8199	502577.90	4207178.15	Картометрический метод	1.00	Закрепление отсутствует
8200	502619.20	4207195.50	Картометрический метод	1.00	Закрепление отсутствует
8201	502626.40	4207199.00	Картометрический метод	1.00	Закрепление отсутствует

2. Сведения о характерных точках границ объекта					
Обозначение характерных точек части границы	Координаты, м		Метод определения координат характерной точки	Средняя квадратическая погрешность положения характерной точки (Mt), м	Описание обозначения точки на местности (при наличии)
	X	Y			
1	2	3	4	5	6
8202	502569.35	4207321.65	Картометрический метод	1.00	Закрепление отсутствует
8203	502570.05	4207373.46	Картометрический метод	1.00	Закрепление отсутствует
8204	502603.05	4207372.95	Картометрический метод	1.00	Закрепление отсутствует
8205	502602.45	4207328.70	Картометрический метод	1.00	Закрепление отсутствует
8206	502656.05	4207213.46	Картометрический метод	1.00	Закрепление отсутствует
8207	502716.30	4207242.80	Картометрический метод	1.00	Закрепление отсутствует
8208	502822.40	4207294.50	Картометрический метод	1.00	Закрепление отсутствует
8209	503045.15	4207405.95	Картометрический метод	1.00	Закрепление отсутствует
8210	503168.00	4207472.36	Картометрический метод	1.00	Закрепление отсутствует
8211	503337.55	4207582.80	Картометрический метод	1.00	Закрепление отсутствует
8212	503483.85	4207701.25	Картометрический метод	1.00	Закрепление отсутствует
8213	503497.75	4207713.56	Картометрический метод	1.00	Закрепление отсутствует
8214	503452.40	4207755.30	Картометрический метод	1.00	Закрепление отсутствует
8215	503502.80	4207813.95	Картометрический метод	1.00	Закрепление отсутствует
8216	503549.15	4207774.10	Картометрический метод	1.00	Закрепление отсутствует
8217	503664.70	4207908.60	Картометрический метод	1.00	Закрепление отсутствует
8218	503671.20	4207918.65	Картометрический метод	1.00	Закрепление отсутствует
8219	503677.10	4207910.75	Картометрический метод	1.00	Закрепление отсутствует
8220	503682.15	4207917.30	Картометрический метод	1.00	Закрепление отсутствует
8221	503685.45	4207920.80	Картометрический метод	1.00	Закрепление отсутствует
8222	503670.70	4207934.10	Картометрический метод	1.00	Закрепление отсутствует
8223	503613.20	4207961.60	Картометрический метод	1.00	Закрепление отсутствует
8224	503578.20	4207949.10	Картометрический метод	1.00	Закрепление отсутствует
8225	503543.20	4207889.10	Картометрический метод	1.00	Закрепление отсутствует
8226	503500.70	4207871.60	Картометрический метод	1.00	Закрепление отсутствует
8227	503448.20	4207861.60	Картометрический метод	1.00	Закрепление отсутствует

2. Сведения о характерных точках границ объекта					
Обозначение характерных точек части границы	Координаты, м		Метод определения координат характерной точки	Средняя квадратическая погрешность положения характерной точки (Mt), м	Описание обозначения точки на местности (при наличии)
	X	Y			
1	2	3	4	5	6
8228	503421.60	4207851.00	Картометрический метод	1.00	Закрепление отсутствует
8229	503380.30	4207825.55	Картометрический метод	1.00	Закрепление отсутствует
8230	503338.95	4207794.30	Картометрический метод	1.00	Закрепление отсутствует
8231	503338.90	4207794.30	Картометрический метод	1.00	Закрепление отсутствует
8232	503338.85	4207794.25	Картометрический метод	1.00	Закрепление отсутствует
8233	503268.20	4207774.10	Картометрический метод	1.00	Закрепление отсутствует
8234	503208.20	4207721.55	Картометрический метод	1.00	Закрепление отсутствует
8235	503140.70	4207691.60	Картометрический метод	1.00	Закрепление отсутствует
8236	503070.70	4207646.60	Картометрический метод	1.00	Закрепление отсутствует
8237	503029.00	4207627.46	Картометрический метод	1.00	Закрепление отсутствует
8238	503028.95	4207627.46	Картометрический метод	1.00	Закрепление отсутствует
8239	503028.90	4207627.46	Картометрический метод	1.00	Закрепление отсутствует
8240	502987.75	4207630.50	Картометрический метод	1.00	Закрепление отсутствует
8241	502953.65	4207639.50	Картометрический метод	1.00	Закрепление отсутствует
8242	502860.65	4207681.04	Картометрический метод	1.00	Закрепление отсутствует
8243	502784.70	4207704.45	Картометрический метод	1.00	Закрепление отсутствует
8244	502732.85	4207705.80	Картометрический метод	1.00	Закрепление отсутствует
8245	502628.45	4207705.15	Картометрический метод	1.00	Закрепление отсутствует
8246	502577.60	4207712.45	Картометрический метод	1.00	Закрепление отсутствует
8247	502554.50	4207725.20	Картометрический метод	1.00	Закрепление отсутствует
8248	502503.35	4207765.70	Картометрический метод	1.00	Закрепление отсутствует
8249	502424.05	4207836.70	Картометрический метод	1.00	Закрепление отсутствует
8250	502361.85	4207890.10	Картометрический метод	1.00	Закрепление отсутствует
8251	502348.20	4207919.10	Картометрический метод	1.00	Закрепление отсутствует
8252	502283.20	4207996.60	Картометрический метод	1.00	Закрепление отсутствует
8253	502222.65	4208082.71	Картометрический метод	1.00	Закрепление отсутствует

2. Сведения о характерных точках границ объекта					
Обозначение характерных точек части границы	Координаты, м		Метод определения координат характерной точки	Средняя квадратическая погрешность положения характерной точки (Mt), м	Описание обозначения точки на местности (при наличии)
	X	Y			
1	2	3	4	5	6
8254	502180.85	4208110.20	Картометрический метод	1.00	Закрепление отсутствует
8255	502071.65	4208172.15	Картометрический метод	1.00	Закрепление отсутствует
8256	501987.50	4208225.10	Картометрический метод	1.00	Закрепление отсутствует
8257	501952.50	4208252.45	Картометрический метод	1.00	Закрепление отсутствует
8258	501884.65	4208321.80	Картометрический метод	1.00	Закрепление отсутствует
8259	501829.15	4208312.65	Картометрический метод	1.00	Закрепление отсутствует
8260	501797.35	4208341.55	Картометрический метод	1.00	Закрепление отсутствует
8261	501774.70	4208378.26	Картометрический метод	1.00	Закрепление отсутствует
8262	501791.40	4208389.90	Картометрический метод	1.00	Закрепление отсутствует
8263	501794.05	4208391.74	Картометрический метод	1.00	Закрепление отсутствует
8264	501796.65	4208393.55	Картометрический метод	1.00	Закрепление отсутствует
8265	501699.30	4208483.40	Картометрический метод	1.00	Закрепление отсутствует
8266	501643.70	4208534.70	Картометрический метод	1.00	Закрепление отсутствует
8267	501623.35	4208563.45	Картометрический метод	1.00	Закрепление отсутствует
8268	501692.40	4208661.75	Картометрический метод	1.00	Закрепление отсутствует
8269	501808.95	4208804.60	Картометрический метод	1.00	Закрепление отсутствует
8061	501789.42	4208814.35	Картометрический метод	1.00	Закрепление отсутствует
8270	502259.60	4207370.25	Картометрический метод	1.00	Закрепление отсутствует
8271	502252.85	4207351.40	Картометрический метод	1.00	Закрепление отсутствует
8272	502268.35	4207346.30	Картометрический метод	1.00	Закрепление отсутствует
8273	502274.55	4207364.55	Картометрический метод	1.00	Закрепление отсутствует
8270	502259.60	4207370.25	Картометрический метод	1.00	Закрепление отсутствует
8274	501113.55	4207960.40	Картометрический метод	1.00	Закрепление отсутствует
8275	501101.90	4207943.56	Картометрический метод	1.00	Закрепление отсутствует
8276	501191.40	4207888.25	Картометрический метод	1.00	Закрепление отсутствует
8277	501239.60	4207831.10	Картометрический метод	1.00	Закрепление отсутствует

2. Сведения о характерных точках границ объекта					
Обозначение характерных точек части границы	Координаты, м		Метод определения координат характерной точки	Средняя квадратическая погрешность положения характерной точки (Mt), м	Описание обозначения точки на местности (при наличии)
	X	Y			
1	2	3	4	5	6
8278	501540.25	4207648.65	Картометрический метод	1.00	Закрепление отсутствует
8279	501238.15	4207202.15	Картометрический метод	1.00	Закрепление отсутствует
8280	501655.50	4206919.15	Картометрический метод	1.00	Закрепление отсутствует
8281	502106.90	4207587.55	Картометрический метод	1.00	Закрепление отсутствует
8282	501689.15	4207869.70	Картометрический метод	1.00	Закрепление отсутствует
8283	501551.55	4207665.20	Картометрический метод	1.00	Закрепление отсутствует
8284	501255.55	4207844.50	Картометрический метод	1.00	Закрепление отсутствует
8285	501206.20	4207902.75	Картометрический метод	1.00	Закрепление отсутствует
8274	501113.55	4207960.40	Картометрический метод	1.00	Закрепление отсутствует
Си-85					
8286	499637.67	4207118.70	Картометрический метод	1.00	Закрепление отсутствует
8287	499623.10	4207096.40	Картометрический метод	1.00	Закрепление отсутствует
8288	499869.15	4207001.05	Картометрический метод	1.00	Закрепление отсутствует
8289	500211.30	4206790.35	Картометрический метод	1.00	Закрепление отсутствует
8290	500314.45	4206863.00	Картометрический метод	1.00	Закрепление отсутствует
8291	500314.30	4206863.20	Картометрический метод	1.00	Закрепление отсутствует
8292	499798.50	4207057.60	Картометрический метод	1.00	Закрепление отсутствует
8293	499665.62	4207107.74	Картометрический метод	1.00	Закрепление отсутствует
8286	499637.67	4207118.70	Картометрический метод	1.00	Закрепление отсутствует
Си-86					
8294	499868.45	4210939.92	Картометрический метод	1.00	Закрепление отсутствует
8295	499801.24	4210888.91	Картометрический метод	1.00	Закрепление отсутствует
8296	499708.05	4210750.27	Картометрический метод	1.00	Закрепление отсутствует
8297	499708.02	4210750.18	Картометрический метод	1.00	Закрепление отсутствует
8298	499707.41	4210749.27	Картометрический метод	1.00	Закрепление отсутствует
8299	499658.19	4210672.97	Картометрический метод	1.00	Закрепление отсутствует

2. Сведения о характерных точках границ объекта					
Обозначение характерных точек части границы	Координаты, м		Метод определения координат характерной точки	Средняя квадратическая погрешность положения характерной точки (Mt), м	Описание обозначения точки на местности (при наличии)
	X	Y			
1	2	3	4	5	6
8300	499645.18	4210659.11	Картометрический метод	1.00	Закрепление отсутствует
8301	499645.14	4210659.07	Картометрический метод	1.00	Закрепление отсутствует
8302	499635.79	4210636.83	Картометрический метод	1.00	Закрепление отсутствует
8303	499640.70	4210631.60	Картометрический метод	1.00	Закрепление отсутствует
8304	499640.71	4210631.59	Картометрический метод	1.00	Закрепление отсутствует
8305	499640.66	4210631.48	Картометрический метод	1.00	Закрепление отсутствует
8306	499636.60	4210617.22	Картометрический метод	1.00	Закрепление отсутствует
8307	499631.43	4210599.14	Картометрический метод	1.00	Закрепление отсутствует
8308	499634.38	4210596.34	Картометрический метод	1.00	Закрепление отсутствует
8309	499637.50	4210593.35	Картометрический метод	1.00	Закрепление отсутствует
8310	499662.38	4210593.05	Картометрический метод	1.00	Закрепление отсутствует
8311	499662.63	4210593.05	Картометрический метод	1.00	Закрепление отсутствует
8312	499670.95	4210584.09	Картометрический метод	1.00	Закрепление отсутствует
8313	499671.09	4210583.24	Картометрический метод	1.00	Закрепление отсутствует
8314	499672.85	4210572.55	Картометрический метод	1.00	Закрепление отсутствует
8315	499670.50	4210562.00	Картометрический метод	1.00	Закрепление отсутствует
8316	499667.11	4210546.97	Картометрический метод	1.00	Закрепление отсутствует
8317	499670.95	4210535.45	Картометрический метод	1.00	Закрепление отсутствует
8318	499687.11	4210510.49	Картометрический метод	1.00	Закрепление отсутствует
8319	499688.07	4210504.73	Картометрический метод	1.00	Закрепление отсутствует
8320	499681.35	4210495.77	Картометрический метод	1.00	Закрепление отсутствует
8321	499665.35	4210490.64	Картометрический метод	1.00	Закрепление отсутствует
8322	499656.07	4210482.33	Картометрический метод	1.00	Закрепление отсутствует
8323	499655.11	4210464.09	Картометрический метод	1.00	Закрепление отсутствует
8324	499669.67	4210440.09	Картометрический метод	1.00	Закрепление отсутствует
8325	499708.71	4210440.09	Картометрический метод	1.00	Закрепление отсутствует

2. Сведения о характерных точках границ объекта					
Обозначение характерных точек части границы	Координаты, м		Метод определения координат характерной точки	Средняя квадратическая погрешность положения характерной точки (Mt), м	Описание обозначения точки на местности (при наличии)
	X	Y			
1	2	3	4	5	6
8326	499731.18	4210445.06	Картометрический метод	1.00	Закрепление отсутствует
8327	499734.80	4210445.85	Картометрический метод	1.00	Закрепление отсутствует
8328	499745.03	4210445.85	Картометрический метод	1.00	Закрепление отсутствует
8329	499747.10	4210445.00	Картометрический метод	1.00	Закрепление отсутствует
8330	499752.05	4210442.95	Картометрический метод	1.00	Закрепление отсутствует
8331	499759.10	4210433.05	Картометрический метод	1.00	Закрепление отсутствует
8332	499759.90	4210398.50	Картометрический метод	1.00	Закрепление отсутствует
8333	499771.55	4210383.79	Картометрический метод	1.00	Закрепление отсутствует
8334	499784.23	4210367.77	Картометрический метод	1.00	Закрепление отсутствует
8335	499832.23	4210339.62	Картометрический метод	1.00	Закрепление отсутствует
8336	499832.25	4210339.60	Картометрический метод	1.00	Закрепление отсутствует
8337	499853.50	4210338.65	Картометрический метод	1.00	Закрепление отсутствует
8338	499859.34	4210337.49	Картометрический метод	1.00	Закрепление отсутствует
8339	499887.10	4210331.93	Картометрический метод	1.00	Закрепление отсутствует
8340	499962.95	4210219.70	Картометрический метод	1.00	Закрепление отсутствует
8341	499988.40	4210181.55	Картометрический метод	1.00	Закрепление отсутствует
8342	500011.35	4210160.95	Картометрический метод	1.00	Закрепление отсутствует
8343	500016.55	4210156.25	Картометрический метод	1.00	Закрепление отсутствует
8344	500050.45	4210145.05	Картометрический метод	1.00	Закрепление отсутствует
8345	500063.25	4210133.20	Картометрический метод	1.00	Закрепление отсутствует
8346	500089.50	4210128.75	Картометрический метод	1.00	Закрепление отсутствует
8347	500099.75	4210123.96	Картометрический метод	1.00	Закрепление отсутствует
8348	500114.80	4210106.35	Картометрический метод	1.00	Закрепление отсутствует
8349	500129.85	4210098.00	Картометрический метод	1.00	Закрепление отсутствует
8350	500180.40	4210085.20	Картометрический метод	1.00	Закрепление отсутствует
8351	500253.05	4210062.80	Картометрический метод	1.00	Закрепление отсутствует

2. Сведения о характерных точках границ объекта					
Обозначение характерных точек части границы	Координаты, м		Метод определения координат характерной точки	Средняя квадратическая погрешность положения характерной точки (Mt), м	Описание обозначения точки на местности (при наличии)
	X	Y			
1	2	3	4	5	6
8352	500281.85	4210063.45	Картометрический метод	1.00	Закрепление отсутствует
8353	500305.50	4210074.00	Картометрический метод	1.00	Закрепление отсутствует
8354	500318.00	4210083.30	Картометрический метод	1.00	Закрепление отсутствует
8355	500324.40	4210093.85	Картометрический метод	1.00	Закрепление отсутствует
8356	500335.90	4210099.60	Картометрический метод	1.00	Закрепление отсутствует
8357	500384.85	4210096.10	Картометрический метод	1.00	Закрепление отсутствует
8358	500417.50	4210098.00	Картометрический метод	1.00	Закрепление отсутствует
8359	500460.05	4210096.10	Картометрический метод	1.00	Закрепление отсутствует
8360	500498.15	4210071.45	Картометрический метод	1.00	Закрепление отсутствует
8361	500558.85	4210012.00	Картометрический метод	1.00	Закрепление отсутствует
8362	500577.50	4209993.70	Картометрический метод	1.00	Закрепление отсутствует
8363	500603.45	4209995.60	Картометрический метод	1.00	Закрепление отсутствует
8364	500639.60	4210005.55	Картометрический метод	1.00	Закрепление отсутствует
8365	500651.10	4210008.75	Картометрический метод	1.00	Закрепление отсутствует
8366	500712.60	4210037.86	Картометрический метод	1.00	Закрепление отсутствует
8367	500734.65	4210032.10	Картометрический метод	1.00	Закрепление отсутствует
8368	500751.50	4210032.26	Картометрический метод	1.00	Закрепление отсутствует
8369	500765.35	4210022.15	Картометрический метод	1.00	Закрепление отсутствует
8370	500770.70	4210004.10	Картометрический метод	1.00	Закрепление отсутствует
8371	500792.25	4209983.75	Картометрический метод	1.00	Закрепление отсутствует
8372	500837.05	4209958.50	Картометрический метод	1.00	Закрепление отсутствует
8373	500861.35	4209927.31	Картометрический метод	1.00	Закрепление отсутствует
8374	500862.65	4209849.20	Картометрический метод	1.00	Закрепление отсутствует
8375	500867.10	4209834.65	Картометрический метод	1.00	Закрепление отсутствует
8376	500908.70	4209786.65	Картометрический метод	1.00	Закрепление отсутствует
8377	500923.35	4209800.35	Картометрический метод	1.00	Закрепление отсутствует

2. Сведения о характерных точках границ объекта					
Обозначение характерных точек части границы	Координаты, м		Метод определения координат характерной точки	Средняя квадратическая погрешность положения характерной точки (Mt), м	Описание обозначения точки на местности (при наличии)
	X	Y			
1	2	3	4	5	6
8378	500930.20	4209788.90	Картометрический метод	1.00	Закрепление отсутствует
8379	500980.94	4209696.51	Картометрический метод	1.00	Закрепление отсутствует
8380	500961.52	4209674.14	Картометрический метод	1.00	Закрепление отсутствует
8381	500961.50	4209674.14	Картометрический метод	1.00	Закрепление отсутствует
8382	500954.06	4209665.57	Картометрический метод	1.00	Закрепление отсутствует
8383	500923.48	4209689.72	Картометрический метод	1.00	Закрепление отсутствует
8384	500869.10	4209732.70	Картометрический метод	1.00	Закрепление отсутствует
8385	500805.70	4209661.30	Картометрический метод	1.00	Закрепление отсутствует
8386	500691.95	4209793.20	Картометрический метод	1.00	Закрепление отсутствует
8387	500678.78	4209802.47	Картометрический метод	1.00	Закрепление отсутствует
8388	500665.62	4209811.74	Картометрический метод	1.00	Закрепление отсутствует
8389	500665.62	4209811.74	Картометрический метод	1.00	Закрепление отсутствует
8390	500665.60	4209811.75	Картометрический метод	1.00	Закрепление отсутствует
8391	500597.40	4209833.25	Картометрический метод	1.00	Закрепление отсутствует
8392	500576.72	4209830.16	Картометрический метод	1.00	Закрепление отсутствует
8393	500495.92	4209854.35	Картометрический метод	1.00	Закрепление отсутствует
8394	500428.71	4209871.26	Картометрический метод	1.00	Закрепление отсутствует
8395	500409.88	4209880.75	Картометрический метод	1.00	Закрепление отсутствует
8396	500305.25	4209933.55	Картометрический метод	1.00	Закрепление отсутствует
8397	500300.41	4209936.54	Картометрический метод	1.00	Закрепление отсутствует
8398	500296.77	4209938.82	Картометрический метод	1.00	Закрепление отсутствует
8399	500296.60	4209938.92	Картометрический метод	1.00	Закрепление отсутствует
8400	500268.52	4209944.51	Картометрический метод	1.00	Закрепление отсутствует
8401	500252.05	4209947.80	Картометрический метод	1.00	Закрепление отсутствует
8402	500230.82	4209935.45	Картометрический метод	1.00	Закрепление отсутствует
8403	500215.84	4209926.74	Картометрический метод	1.00	Закрепление отсутствует

2. Сведения о характерных точках границ объекта					
Обозначение характерных точек части границы	Координаты, м		Метод определения координат характерной точки	Средняя квадратическая погрешность положения характерной точки (Mt), м	Описание обозначения точки на местности (при наличии)
	X	Y			
1	2	3	4	5	6
8404	500212.75	4209924.95	Картометрический метод	1.00	Закрепление отсутствует
8405	500209.52	4209922.73	Картометрический метод	1.00	Закрепление отсутствует
8406	500201.50	4209917.21	Картометрический метод	1.00	Закрепление отсутствует
8407	500142.07	4209951.87	Картометрический метод	1.00	Закрепление отсутствует
8408	500121.16	4209973.54	Картометрический метод	1.00	Закрепление отсутствует
8409	500116.75	4209978.10	Картометрический метод	1.00	Закрепление отсутствует
8410	500098.98	4209989.75	Картометрический метод	1.00	Закрепление отсутствует
8411	500081.22	4210001.39	Картометрический метод	1.00	Закрепление отсутствует
8412	500080.85	4210018.70	Картометрический метод	1.00	Закрепление отсутствует
8413	500066.32	4210027.11	Картометрический метод	1.00	Закрепление отсутствует
8414	500065.91	4210040.71	Картометрический метод	1.00	Закрепление отсутствует
8415	500056.67	4210040.75	Картометрический метод	1.00	Закрепление отсутствует
8416	500056.65	4210040.75	Картометрический метод	1.00	Закрепление отсутствует
8417	500055.65	4209996.31	Картометрический метод	1.00	Закрепление отсутствует
8418	500051.44	4209986.46	Картометрический метод	1.00	Закрепление отсутствует
8419	500043.04	4209966.92	Картометрический метод	1.00	Закрепление отсутствует
8420	500043.06	4209966.91	Картометрический метод	1.00	Закрепление отсутствует
8421	500043.05	4209966.90	Картометрический метод	1.00	Закрепление отсутствует
8422	500106.24	4209926.13	Картометрический метод	1.00	Закрепление отсутствует
8423	500150.15	4209897.78	Картометрический метод	1.00	Закрепление отсутствует
8424	500177.89	4209862.25	Картометрический метод	1.00	Закрепление отсутствует
8425	500245.76	4209821.39	Картометрический метод	1.00	Закрепление отсутствует
8426	500404.88	4209780.42	Картометрический метод	1.00	Закрепление отсутствует
8427	500518.09	4209751.25	Картометрический метод	1.00	Закрепление отсутствует
8428	500559.33	4209711.85	Картометрический метод	1.00	Закрепление отсутствует
8429	500662.90	4209612.90	Картометрический метод	1.00	Закрепление отсутствует

2. Сведения о характерных точках границ объекта					
Обозначение характерных точек части границы	Координаты, м		Метод определения координат характерной точки	Средняя квадратическая погрешность положения характерной точки (Mt), м	Описание обозначения точки на местности (при наличии)
	X	Y			
1	2	3	4	5	6
8430	500767.74	4209555.95	Картометрический метод	1.00	Закрепление отсутствует
8431	500749.35	4209528.10	Картометрический метод	1.00	Закрепление отсутствует
8432	500703.05	4209460.65	Картометрический метод	1.00	Закрепление отсутствует
8433	500632.90	4209455.40	Картометрический метод	1.00	Закрепление отсутствует
8434	500597.10	4209467.90	Картометрический метод	1.00	Закрепление отсутствует
8435	500325.57	4209598.21	Картометрический метод	1.00	Закрепление отсутствует
8436	500313.18	4209601.18	Картометрический метод	1.00	Закрепление отсутствует
8437	500299.35	4209604.50	Картометрический метод	1.00	Закрепление отсутствует
8438	500258.96	4209589.22	Картометрический метод	1.00	Закрепление отсутствует
8439	500248.76	4209585.36	Картометрический метод	1.00	Закрепление отсутствует
8440	500234.02	4209588.46	Картометрический метод	1.00	Закрепление отсутствует
8441	500213.65	4209592.75	Картометрический метод	1.00	Закрепление отсутствует
8442	500196.86	4209570.16	Картометрический метод	1.00	Закрепление отсутствует
8443	500073.87	4209621.75	Картометрический метод	1.00	Закрепление отсутствует
8444	499974.37	4209685.94	Картометрический метод	1.00	Закрепление отсутствует
8445	499974.35	4209685.96	Картометрический метод	1.00	Закрепление отсутствует
8446	499974.60	4209674.70	Картометрический метод	1.00	Закрепление отсутствует
8447	499974.95	4209658.08	Картометрический метод	1.00	Закрепление отсутствует
8448	499975.11	4209651.31	Картометрический метод	1.00	Закрепление отсутствует
8449	499975.35	4209641.30	Картометрический метод	1.00	Закрепление отсутствует
8450	499924.52	4209551.38	Картометрический метод	1.00	Закрепление отсутствует
8451	499904.76	4209516.42	Картометрический метод	1.00	Закрепление отсутствует
8452	499904.75	4209516.40	Картометрический метод	1.00	Закрепление отсутствует
8453	499799.10	4209593.70	Картометрический метод	1.00	Закрепление отсутствует
8454	499799.10	4209593.70	Картометрический метод	1.00	Закрепление отсутствует
8455	499665.48	4209691.44	Картометрический метод	1.00	Закрепление отсутствует

2. Сведения о характерных точках границ объекта					
Обозначение характерных точек части границы	Координаты, м		Метод определения координат характерной точки	Средняя квадратическая погрешность положения характерной точки (Mt), м	Описание обозначения точки на местности (при наличии)
	X	Y			
1	2	3	4	5	6
8456	499662.30	4209693.70	Картометрический метод	1.00	Закрепление отсутствует
8457	499657.70	4209697.08	Картометрический метод	1.00	Закрепление отсутствует
8458	499657.76	4209696.92	Картометрический метод	1.00	Закрепление отсутствует
8459	499566.82	4209761.41	Картометрический метод	1.00	Закрепление отсутствует
8460	499450.82	4209843.69	Картометрический метод	1.00	Закрепление отсутствует
8461	499450.61	4209843.84	Картометрический метод	1.00	Закрепление отсутствует
8462	499449.13	4209844.86	Картометрический метод	1.00	Закрепление отсутствует
8463	499448.31	4209845.45	Картометрический метод	1.00	Закрепление отсутствует
8464	499447.03	4209847.00	Картометрический метод	1.00	Закрепление отсутствует
8465	499446.72	4209847.37	Картометрический метод	1.00	Закрепление отсутствует
8466	499433.87	4209862.93	Картометрический метод	1.00	Закрепление отсутствует
8467	499433.88	4209862.94	Картометрический метод	1.00	Закрепление отсутствует
8468	499277.91	4210051.86	Картометрический метод	1.00	Закрепление отсутствует
8469	499242.80	4210084.84	Картометрический метод	1.00	Закрепление отсутствует
8470	499230.55	4210096.36	Картометрический метод	1.00	Закрепление отсутствует
8471	499228.30	4210098.66	Картометрический метод	1.00	Закрепление отсутствует
8472	499211.90	4210115.45	Картометрический метод	1.00	Закрепление отсутствует
8473	499173.14	4210136.40	Картометрический метод	1.00	Закрепление отсутствует
8474	499170.56	4210137.89	Картометрический метод	1.00	Закрепление отсутствует
8475	499169.90	4210138.25	Картометрический метод	1.00	Закрепление отсутствует
8476	499155.50	4210171.85	Картометрический метод	1.00	Закрепление отсутствует
8477	499160.30	4210206.65	Картометрический метод	1.00	Закрепление отсутствует
8478	499188.40	4210245.54	Картометрический метод	1.00	Закрепление отсутствует
8479	499191.25	4210270.50	Картометрический метод	1.00	Закрепление отсутствует
8480	499202.55	4210293.45	Картометрический метод	1.00	Закрепление отсутствует
8481	499202.56	4210293.44	Картометрический метод	1.00	Закрепление отсутствует

2. Сведения о характерных точках границ объекта					
Обозначение характерных точек части границы	Координаты, м		Метод определения координат характерной точки	Средняя квадратическая погрешность положения характерной точки (Mt), м	Описание обозначения точки на местности (при наличии)
	X	Y			
1	2	3	4	5	6
8482	499224.60	4210338.16	Картометрический метод	1.00	Закрепление отсутствует
8483	499224.62	4210338.17	Картометрический метод	1.00	Закрепление отсутствует
8484	499224.85	4210338.65	Картометрический метод	1.00	Закрепление отсутствует
8485	499310.55	4210427.95	Картометрический метод	1.00	Закрепление отсутствует
8486	499328.55	4210477.84	Картометрический метод	1.00	Закрепление отсутствует
8487	499342.00	4210502.80	Картометрический метод	1.00	Закрепление отсутствует
8488	499448.60	4210761.20	Картометрический метод	1.00	Закрепление отсутствует
8489	499449.50	4210775.45	Картометрический метод	1.00	Закрепление отсутствует
8490	499436.70	4210770.35	Картометрический метод	1.00	Закрепление отсутствует
8491	499432.85	4210776.10	Картометрический метод	1.00	Закрепление отсутствует
8492	499423.90	4210790.80	Картометрический метод	1.00	Закрепление отсутствует
8493	499414.30	4210801.70	Картометрический метод	1.00	Закрепление отсутствует
8494	499400.25	4210802.95	Картометрический метод	1.00	Закрепление отсутствует
8495	499389.35	4210797.86	Картометрический метод	1.00	Закрепление отсутствует
8496	499381.65	4210789.55	Картометрический метод	1.00	Закрепление отсутствует
8497	499376.55	4210779.95	Картометрический метод	1.00	Закрепление отсутствует
8498	499366.95	4210777.35	Картометрический метод	1.00	Закрепление отсутствует
8499	499365.05	4210771.60	Картометрический метод	1.00	Закрепление отсутствует
8500	499352.85	4210765.85	Картометрический метод	1.00	Закрепление отсутствует
8501	499337.50	4210764.55	Картометрический метод	1.00	Закрепление отсутствует
8502	499339.45	4210756.90	Картометрический метод	1.00	Закрепление отсутствует
8503	499344.10	4210753.10	Картометрический метод	1.00	Закрепление отсутствует
8504	499346.45	4210751.15	Картометрический метод	1.00	Закрепление отсутствует
8505	499354.80	4210742.15	Картометрический метод	1.00	Закрепление отсутствует
8506	499350.30	4210735.80	Картометрический метод	1.00	Закрепление отсутствует
8507	499342.00	4210723.60	Картометрический метод	1.00	Закрепление отсутствует

2. Сведения о характерных точках границ объекта					
Обозначение характерных точек части границы	Координаты, м		Метод определения координат характерной точки	Средняя квадратическая погрешность положения характерной точки (Mt), м	Описание обозначения точки на местности (при наличии)
	X	Y			
1	2	3	4	5	6
8508	499336.25	4210717.85	Картометрический метод	1.00	Закрепление отсутствует
8509	499317.05	4210710.80	Картометрический метод	1.00	Закрепление отсутствует
8510	499308.70	4210703.10	Картометрический метод	1.00	Закрепление отсутствует
8511	499295.25	4210683.30	Картометрический метод	1.00	Закрепление отсутствует
8512	499294.00	4210664.70	Картометрический метод	1.00	Закрепление отсутствует
8513	499285.05	4210657.05	Картометрический метод	1.00	Закрепление отсутствует
8514	499277.35	4210654.50	Картометрический метод	1.00	Закрепление отсутствует
8515	499269.65	4210659.60	Картометрический метод	1.00	Закрепление отсутствует
8516	499267.15	4210669.20	Картометрический метод	1.00	Закрепление отсутствует
8517	499267.10	4210681.40	Картометрический метод	1.00	Закрепление отсутствует
8518	499262.00	4210680.75	Картометрический метод	1.00	Закрепление отсутствует
8519	499258.15	4210675.00	Картометрический метод	1.00	Закрепление отсутствует
8520	499253.05	4210674.35	Картометрический метод	1.00	Закрепление отсутствует
8521	499238.30	4210696.75	Картометрический метод	1.00	Закрепление отсутствует
8522	499229.35	4210699.30	Картометрический метод	1.00	Закрепление отсутствует
8523	499224.25	4210690.95	Картометрический метод	1.00	Закрепление отсутствует
8524	499226.15	4210681.40	Картометрический метод	1.00	Закрепление отсутствует
8525	499222.95	4210674.35	Картометрический метод	1.00	Закрепление отсутствует
8526	499215.25	4210673.05	Картометрический метод	1.00	Закрепление отсутствует
8527	499213.35	4210662.80	Картометрический метод	1.00	Закрепление отсутствует
8528	499206.30	4210648.10	Картометрический метод	1.00	Закрепление отсутствует
8529	499209.50	4210641.05	Картометрический метод	1.00	Закрепление отсутствует
8530	499208.25	4210630.15	Картометрический метод	1.00	Закрепление отсутствует
8531	499194.80	4210616.75	Картометрический метод	1.00	Закрепление отсутствует
8532	499196.05	4210596.25	Картометрический метод	1.00	Закрепление отсутствует
8533	499187.10	4210584.10	Картометрический метод	1.00	Закрепление отсутствует

2. Сведения о характерных точках границ объекта					
Обозначение характерных точек части границы	Координаты, м		Метод определения координат характерной точки	Средняя квадратическая погрешность положения характерной точки (Mt), м	Описание обозначения точки на местности (при наличии)
	X	Y			
1	2	3	4	5	6
8534	499174.95	4210565.56	Картометрический метод	1.00	Закрепление отсутствует
8535	499181.35	4210555.90	Картометрический метод	1.00	Закрепление отсутствует
8536	499195.45	4210543.80	Картометрический метод	1.00	Закрепление отсутствует
8537	499195.45	4210543.75	Картометрический метод	1.00	Закрепление отсутствует
8538	499195.20	4210541.15	Картометрический метод	1.00	Закрепление отсутствует
8539	499194.15	4210529.06	Картометрический метод	1.00	Закрепление отсутствует
8540	499182.65	4210515.00	Картометрический метод	1.00	Закрепление отсутствует
8541	499174.35	4210507.95	Картометрический метод	1.00	Закрепление отсутствует
8542	499161.50	4210505.40	Картометрический метод	1.00	Закрепление отсутствует
8543	499153.85	4210494.50	Картометрический метод	1.00	Закрепление отсутствует
8544	499146.80	4210490.64	Картометрический метод	1.00	Закрепление отсутствует
8545	499137.20	4210479.14	Картометрический метод	1.00	Закрепление отсутствует
8546	499132.70	4210461.20	Картометрический метод	1.00	Закрепление отсутствует
8547	499126.35	4210454.80	Картометрический метод	1.00	Закрепление отсутствует
8548	499116.70	4210454.80	Картометрический метод	1.00	Закрепление отсутствует
8549	499118.00	4210445.20	Картометрический метод	1.00	Закрепление отсутствует
8550	499128.25	4210426.65	Картометрический метод	1.00	Закрепление отсутствует
8551	499123.75	4210417.04	Картометрический метод	1.00	Закрепление отсутствует
8552	499118.00	4210410.00	Картометрический метод	1.00	Закрепление отсутствует
8553	499101.35	4210400.40	Картометрический метод	1.00	Закрепление отсутствует
8554	499096.85	4210392.74	Картометрический метод	1.00	Закрепление отсутствует
8555	499104.80	4210384.80	Картометрический метод	1.00	Закрепление отсутствует
8556	499106.45	4210383.15	Картометрический метод	1.00	Закрепление отсутствует
8557	499117.35	4210378.65	Картометрический метод	1.00	Закрепление отсутствует
8558	499128.60	4210378.65	Картометрический метод	1.00	Закрепление отсутствует
8559	499134.65	4210378.65	Картометрический метод	1.00	Закрепление отсутствует

2. Сведения о характерных точках границ объекта					
Обозначение характерных точек части границы	Координаты, м		Метод определения координат характерной точки	Средняя квадратическая погрешность положения характерной точки (Mt), м	Описание обозначения точки на местности (при наличии)
	X	Y			
1	2	3	4	5	6
8560	499136.55	4210372.90	Картометрический метод	1.00	Закрепление отсутствует
8561	499132.05	4210365.85	Картометрический метод	1.00	Закрепление отсутствует
8562	499128.25	4210355.60	Картометрический метод	1.00	Закрепление отсутствует
8563	499114.80	4210349.85	Картометрический метод	1.00	Закрепление отсутствует
8564	499104.55	4210337.05	Картометрический метод	1.00	Закрепление отсутствует
8565	499088.65	4210305.00	Картометрический метод	1.00	Закрепление отсутствует
8566	499082.80	4210294.20	Картометрический метод	1.00	Закрепление отсутствует
8567	499040.70	4210079.11	Картометрический метод	1.00	Закрепление отсутствует
8568	498928.20	4209894.10	Картометрический метод	1.00	Закрепление отсутствует
8569	498828.20	4209811.60	Картометрический метод	1.00	Закрепление отсутствует
8570	498784.25	4209775.45	Картометрический метод	1.00	Закрепление отсутствует
8571	498789.35	4209754.35	Картометрический метод	1.00	Закрепление отсутствует
8572	498801.50	4209738.95	Картометрический метод	1.00	Закрепление отсутствует
8573	498819.45	4209732.90	Картометрический метод	1.00	Закрепление отсутствует
8574	498836.40	4209725.85	Картометрический метод	1.00	Закрепление отсутствует
8575	498846.65	4209719.46	Картометрический метод	1.00	Закрепление отсутствует
8576	498882.15	4209669.86	Картометрический метод	1.00	Закрепление отсутствует
8577	498891.45	4209647.80	Картометрический метод	1.00	Закрепление отсутствует
8578	498891.75	4209637.20	Картометрический метод	1.00	Закрепление отсутствует
8579	498898.80	4209628.25	Картометрический метод	1.00	Закрепление отсутствует
8580	498906.80	4209614.15	Картометрический метод	1.00	Закрепление отсутствует
8581	498911.25	4209600.40	Картометрический метод	1.00	Закрепление отсутствует
8582	498918.95	4209590.50	Картометрический метод	1.00	Закрепление отсутствует
8583	498926.30	4209575.75	Картометрический метод	1.00	Закрепление отсутствует
8584	498931.75	4209562.00	Картометрический метод	1.00	Закрепление отсутствует
8585	498940.75	4209531.90	Картометрический метод	1.00	Закрепление отсутствует

2. Сведения о характерных точках границ объекта					
Обозначение характерных точек части границы	Координаты, м		Метод определения координат характерной точки	Средняя квадратическая погрешность положения характерной точки (Mt), м	Описание обозначения точки на местности (при наличии)
	X	Y			
1	2	3	4	5	6
8586	498945.20	4209522.34	Картометрический метод	1.00	Закрепление отсутствует
8587	498963.10	4209483.30	Картометрический метод	1.00	Закрепление отсутствует
8588	498985.20	4209452.90	Картометрический метод	1.00	Закрепление отсутствует
8589	498993.85	4209420.55	Картометрический метод	1.00	Закрепление отсутствует
8590	499000.55	4209408.70	Картометрический метод	1.00	Закрепление отсутствует
8591	499034.50	4209377.70	Картометрический метод	1.00	Закрепление отсутствует
8592	499037.65	4209370.65	Картометрический метод	1.00	Закрепление отсутствует
8593	499072.85	4209307.90	Картометрический метод	1.00	Закрепление отсутствует
8594	499078.00	4209297.65	Картометрический метод	1.00	Закрепление отсутствует
8595	499101.05	4209256.10	Картометрический метод	1.00	Закрепление отсутствует
8596	499103.25	4209242.65	Картометрический метод	1.00	Закрепление отсутствует
8597	499116.55	4209227.75	Картометрический метод	1.00	Закрепление отсутствует
8598	499124.85	4209212.10	Картометрический метод	1.00	Закрепление отсутствует
8599	499135.75	4209187.45	Картометрический метод	1.00	Закрепление отсутствует
8600	499145.35	4209177.85	Картометрический метод	1.00	Закрепление отсутствует
8601	499157.85	4209150.65	Картометрический метод	1.00	Закрепление отсутствует
8602	499179.25	4209136.26	Картометрический метод	1.00	Закрепление отсутствует
8603	499198.15	4209115.75	Картометрический метод	1.00	Закрепление отсутствует
8604	499201.65	4209103.91	Картометрический метод	1.00	Закрепление отсутствует
8605	499207.10	4209085.70	Картометрический метод	1.00	Закрепление отсутствует
8606	499217.35	4209075.75	Картометрический метод	1.00	Закрепление отсутствует
8607	499255.10	4209061.40	Картометрический метод	1.00	Закрепление отсутствует
8608	499293.50	4209052.10	Картометрический метод	1.00	Закрепление отсутствует
8609	499338.95	4209049.50	Картометрический метод	1.00	Закрепление отсутствует
8610	499405.00	4209015.30	Картометрический метод	1.00	Закрепление отсутствует
8611	499419.75	4209001.20	Картометрический метод	1.00	Закрепление отсутствует

2. Сведения о характерных точках границ объекта					
Обозначение характерных точек части границы	Координаты, м		Метод определения координат характерной точки	Средняя квадратическая погрешность положения характерной точки (Mt), м	Описание обозначения точки на местности (при наличии)
	X	Y			
1	2	3	4	5	6
8612	499455.75	4208996.90	Картометрический метод	1.00	Закрепление отсутствует
8613	499519.90	4208980.75	Картометрический метод	1.00	Закрепление отсутствует
8614	499526.95	4208973.64	Картометрический метод	1.00	Закрепление отсутствует
8615	499526.30	4208962.20	Картометрический метод	1.00	Закрепление отсутствует
8616	499527.25	4208913.50	Картометрический метод	1.00	Закрепление отсутствует
8617	499528.55	4208905.85	Картометрический метод	1.00	Закрепление отсутствует
8618	499535.60	4208898.80	Картометрический метод	1.00	Закрепление отсутствует
8619	499546.45	4208898.15	Картометрический метод	1.00	Закрепление отсутствует
8620	499574.65	4208920.55	Картометрический метод	1.00	Закрепление отсутствует
8621	499598.30	4208925.05	Картометрический метод	1.00	Закрепление отсутствует
8622	499598.35	4208925.05	Картометрический метод	1.00	Закрепление отсутствует
8623	499616.55	4208916.70	Картометрический метод	1.00	Закрепление отсутствует
8624	499647.30	4208900.75	Картометрический метод	1.00	Закрепление отсутствует
8625	499667.10	4208895.60	Картометрический метод	1.00	Закрепление отсутствует
8626	499688.25	4208902.34	Картометрический метод	1.00	Закрепление отсутствует
8627	499719.60	4208934.65	Картометрический метод	1.00	Закрепление отсутствует
8628	499798.20	4208964.40	Картометрический метод	1.00	Закрепление отсутствует
8629	499868.20	4208966.90	Картометрический метод	1.00	Закрепление отсутствует
8630	500090.70	4208944.40	Картометрический метод	1.00	Закрепление отсутствует
8631	500176.65	4208844.10	Картометрический метод	1.00	Закрепление отсутствует
8632	500225.70	4208786.90	Картометрический метод	1.00	Закрепление отсутствует
8633	500294.80	4208712.10	Картометрический метод	1.00	Закрепление отсутствует
8634	500332.75	4208678.90	Картометрический метод	1.00	Закрепление отсутствует
8635	500371.75	4208644.74	Картометрический метод	1.00	Закрепление отсутствует
8636	500476.55	4208808.40	Картометрический метод	1.00	Закрепление отсутствует
8637	500442.05	4208831.75	Картометрический метод	1.00	Закрепление отсутствует

2. Сведения о характерных точках границ объекта					
Обозначение характерных точек части границы	Координаты, м		Метод определения координат характерной точки	Средняя квадратическая погрешность положения характерной точки (Mt), м	Описание обозначения точки на местности (при наличии)
	X	Y			
1	2	3	4	5	6
8638	500493.84	4208901.83	Картометрический метод	1.00	Закрепление отсутствует
8639	500493.85	4208901.84	Картометрический метод	1.00	Закрепление отсутствует
8640	500548.14	4208975.28	Картометрический метод	1.00	Закрепление отсутствует
8641	500856.00	4209391.75	Картометрический метод	1.00	Закрепление отсутствует
8642	501001.25	4209596.75	Картометрический метод	1.00	Закрепление отсутствует
8643	501015.15	4209615.06	Картометрический метод	1.00	Закрепление отсутствует
8644	501077.11	4209696.54	Картометрический метод	1.00	Закрепление отсутствует
8645	501080.64	4209694.00	Картометрический метод	1.00	Закрепление отсутствует
8646	501093.60	4209684.70	Картометрический метод	1.00	Закрепление отсутствует
8647	501129.85	4209733.20	Картометрический метод	1.00	Закрепление отсутствует
8648	501171.90	4209787.84	Картометрический метод	1.00	Закрепление отсутствует
8649	501171.89	4209787.86	Картометрический метод	1.00	Закрепление отсутствует
8650	501171.90	4209787.87	Картометрический метод	1.00	Закрепление отсутствует
8651	501141.51	4209811.21	Картометрический метод	1.00	Закрепление отсутствует
8652	501167.36	4209843.78	Картометрический метод	1.00	Закрепление отсутствует
8653	501135.30	4209859.63	Картометрический метод	1.00	Закрепление отсутствует
8654	501106.10	4209874.05	Картометрический метод	1.00	Закрепление отсутствует
8655	501075.70	4209889.10	Картометрический метод	1.00	Закрепление отсутствует
8656	501074.90	4209888.04	Картометрический метод	1.00	Закрепление отсутствует
8657	501074.74	4209887.85	Картометрический метод	1.00	Закрепление отсутствует
8658	501074.10	4209887.00	Картометрический метод	1.00	Закрепление отсутствует
8659	501066.70	4209877.45	Картометрический метод	1.00	Закрепление отсутствует
8660	501066.38	4209877.03	Картометрический метод	1.00	Закрепление отсутствует
8661	501060.49	4209869.44	Картометрический метод	1.00	Закрепление отсутствует
8662	501038.97	4209841.63	Картометрический метод	1.00	Закрепление отсутствует
8663	501030.82	4209831.12	Картометрический метод	1.00	Закрепление отсутствует

2. Сведения о характерных точках границ объекта					
Обозначение характерных точек части границы	Координаты, м		Метод определения координат характерной точки	Средняя квадратическая погрешность положения характерной точки (Mt), м	Описание обозначения точки на местности (при наличии)
	X	Y			
1	2	3	4	5	6
8664	501027.30	4209826.55	Картометрический метод	1.00	Закрепление отсутствует
8665	501027.30	4209826.55	Картометрический метод	1.00	Закрепление отсутствует
8666	501027.29	4209826.55	Картометрический метод	1.00	Закрепление отсутствует
8667	501023.28	4209821.38	Картометрический метод	1.00	Закрепление отсутствует
8668	501023.14	4209821.18	Картометрический метод	1.00	Закрепление отсутствует
8669	501015.71	4209811.59	Картометрический метод	1.00	Закрепление отсутствует
8670	501015.70	4209811.60	Картометрический метод	1.00	Закрепление отсутствует
8671	501001.74	4209806.92	Картометрический метод	1.00	Закрепление отсутствует
8672	501000.68	4209806.57	Картометрический метод	1.00	Закрепление отсутствует
8673	500997.20	4209805.41	Картометрический метод	1.00	Закрепление отсутствует
8674	500997.20	4209805.41	Картометрический метод	1.00	Закрепление отсутствует
8675	500983.50	4209816.50	Картометрический метод	1.00	Закрепление отсутствует
8676	500965.90	4209825.30	Картометрический метод	1.00	Закрепление отсутствует
8677	500952.55	4209837.50	Картометрический метод	1.00	Закрепление отсутствует
8678	500946.15	4209843.40	Картометрический метод	1.00	Закрепление отсутствует
8679	500940.80	4209848.30	Картометрический метод	1.00	Закрепление отсутствует
8680	500937.11	4209851.69	Картометрический метод	1.00	Закрепление отсутствует
8681	500919.10	4209872.11	Картометрический метод	1.00	Закрепление отсутствует
8682	500937.50	4209898.15	Картометрический метод	1.00	Закрепление отсутствует
8683	500947.90	4209912.90	Картометрический метод	1.00	Закрепление отсутствует
8684	500954.45	4209924.05	Картометрический метод	1.00	Закрепление отсутствует
8685	500965.50	4209942.90	Картометрический метод	1.00	Закрепление отсутствует
8686	500966.56	4209944.11	Картометрический метод	1.00	Закрепление отсутствует
8687	500967.08	4209944.69	Картометрический метод	1.00	Закрепление отсутствует
8688	500970.64	4209948.79	Картометрический метод	1.00	Закрепление отсутствует
8689	500977.70	4209956.95	Картометрический метод	1.00	Закрепление отсутствует

2. Сведения о характерных точках границ объекта					
Обозначение характерных точек части границы	Координаты, м		Метод определения координат характерной точки	Средняя квадратическая погрешность положения характерной точки (Mt), м	Описание обозначения точки на местности (при наличии)
	X	Y			
1	2	3	4	5	6
8690	500988.26	4209969.10	Картометрический метод	1.00	Закрепление отсутствует
8691	501004.09	4209987.32	Картометрический метод	1.00	Закрепление отсутствует
8692	501024.16	4210010.45	Картометрический метод	1.00	Закрепление отсутствует
8693	501030.85	4210018.16	Картометрический метод	1.00	Закрепление отсутствует
8694	501036.18	4210024.27	Картометрический метод	1.00	Закрепление отсутствует
8695	501041.50	4210030.42	Картометрический метод	1.00	Закрепление отсутствует
8696	501064.24	4210056.60	Картометрический метод	1.00	Закрепление отсутствует
8697	501087.27	4210083.12	Картометрический метод	1.00	Закрепление отсутствует
8698	501087.30	4210083.15	Картометрический метод	1.00	Закрепление отсутствует
8699	501098.05	4210095.55	Картометрический метод	1.00	Закрепление отсутствует
8700	501126.30	4210128.10	Картометрический метод	1.00	Закрепление отсутствует
8701	501151.10	4210177.70	Картометрический метод	1.00	Закрепление отсутствует
8702	501152.31	4210183.81	Картометрический метод	1.00	Закрепление отсутствует
8703	501154.27	4210193.82	Картометрический метод	1.00	Закрепление отсутствует
8704	501117.50	4210197.35	Картометрический метод	1.00	Закрепление отсутствует
8705	500944.30	4210274.30	Картометрический метод	1.00	Закрепление отсутствует
8706	500811.65	4210303.75	Картометрический метод	1.00	Закрепление отсутствует
8707	500682.70	4210351.66	Картометрический метод	1.00	Закрепление отсутствует
8708	500255.30	4210675.45	Картометрический метод	1.00	Закрепление отсутствует
8709	500255.31	4210675.45	Картометрический метод	1.00	Закрепление отсутствует
8710	499911.23	4210936.11	Картометрический метод	1.00	Закрепление отсутствует
8294	499868.45	4210939.92	Картометрический метод	1.00	Закрепление отсутствует
8711	499712.60	4210581.25	Картометрический метод	1.00	Закрепление отсутствует
8712	499704.70	4210576.95	Картометрический метод	1.00	Закрепление отсутствует
8713	499709.00	4210569.05	Картометрический метод	1.00	Закрепление отсутствует
8714	499716.90	4210573.30	Картометрический метод	1.00	Закрепление отсутствует

2. Сведения о характерных точках границ объекта					
Обозначение характерных точек части границы	Координаты, м		Метод определения координат характерной точки	Средняя квадратическая погрешность положения характерной точки (Mt), м	Описание обозначения точки на местности (при наличии)
	X	Y			
1	2	3	4	5	6
8711	499712.60	4210581.25	Картометрический метод	1.00	Закрепление отсутствует
8715	500070.10	4210196.80	Картометрический метод	1.00	Закрепление отсутствует
8716	500070.10	4210196.80	Картометрический метод	1.00	Закрепление отсутствует
8717	500065.06	4210192.21	Картометрический метод	1.00	Закрепление отсутствует
8718	500065.05	4210192.20	Картометрический метод	1.00	Закрепление отсутствует
8719	500069.53	4210187.33	Картометрический метод	1.00	Закрепление отсутствует
8720	500068.90	4210188.02	Картометрический метод	1.00	Закрепление отсутствует
8721	500069.65	4210187.21	Картометрический метод	1.00	Закрепление отсутствует
8722	500074.70	4210191.81	Картометрический метод	1.00	Закрепление отсутствует
8715	500070.10	4210196.80	Картометрический метод	1.00	Закрепление отсутствует
8723	499910.70	4210367.15	Картометрический метод	1.00	Закрепление отсутствует
8724	499905.75	4210362.50	Картометрический метод	1.00	Закрепление отсутствует
8725	499910.35	4210357.56	Картометрический метод	1.00	Закрепление отсутствует
8726	499912.85	4210359.88	Картометрический метод	1.00	Закрепление отсутствует
8727	499915.35	4210362.20	Картометрический метод	1.00	Закрепление отсутствует
8723	499910.70	4210367.15	Картометрический метод	1.00	Закрепление отсутствует
Си-87					
8728	501652.85	4208842.40	Картометрический метод	1.00	Закрепление отсутствует
8729	501649.15	4208841.20	Картометрический метод	1.00	Закрепление отсутствует
8730	501729.15	4208824.00	Картометрический метод	1.00	Закрепление отсутствует
8731	501739.00	4208821.90	Картометрический метод	1.00	Закрепление отсутствует
8732	501767.85	4208815.70	Картометрический метод	1.00	Закрепление отсутствует
8733	501777.70	4208813.60	Картометрический метод	1.00	Закрепление отсутствует
8734	501781.00	4208812.64	Картометрический метод	1.00	Закрепление отсутствует
8735	501782.60	4208816.95	Картометрический метод	1.00	Закрепление отсутствует
8736	501789.42	4208814.36	Картометрический метод	1.00	Закрепление отсутствует

2. Сведения о характерных точках границ объекта					
Обозначение характерных точек части границы	Координаты, м		Метод определения координат характерной точки	Средняя квадратическая погрешность положения характерной точки (Mt), м	Описание обозначения точки на местности (при наличии)
	X	Y			
1	2	3	4	5	6
8737	501810.95	4208825.25	Картометрический метод	1.00	Закрепление отсутствует
8738	501788.45	4208832.55	Картометрический метод	1.00	Закрепление отсутствует
8739	501769.00	4208839.85	Картометрический метод	1.00	Закрепление отсутствует
8728	501652.85	4208842.40	Картометрический метод	1.00	Закрепление отсутствует
Си-88					
8740	500908.35	4209041.96	Картометрический метод	1.00	Закрепление отсутствует
8741	500816.92	4208911.71	Картометрический метод	1.00	Закрепление отсутствует
8742	500829.81	4208910.82	Картометрический метод	1.00	Закрепление отсутствует
8743	500852.60	4208910.45	Картометрический метод	1.00	Закрепление отсутствует
8744	500871.85	4208909.35	Картометрический метод	1.00	Закрепление отсутствует
8745	500910.60	4208911.95	Картометрический метод	1.00	Закрепление отсутствует
8746	500969.85	4208908.56	Картометрический метод	1.00	Закрепление отсутствует
8747	501006.55	4208929.26	Картометрический метод	1.00	Закрепление отсутствует
8748	501038.10	4208923.70	Картометрический метод	1.00	Закрепление отсутствует
8749	501046.90	4208939.55	Картометрический метод	1.00	Закрепление отсутствует
8750	501077.55	4208921.45	Картометрический метод	1.00	Закрепление отсутствует
8751	501096.80	4208913.30	Картометрический метод	1.00	Закрепление отсутствует
8752	501143.60	4208882.85	Картометрический метод	1.00	Закрепление отсутствует
8753	501221.05	4208863.50	Картометрический метод	1.00	Закрепление отсутствует
8754	501282.25	4208863.30	Картометрический метод	1.00	Закрепление отсутствует
8755	501440.65	4208885.80	Картометрический метод	1.00	Закрепление отсутствует
8756	501472.70	4208878.95	Картометрический метод	1.00	Закрепление отсутствует
8757	501552.20	4208862.05	Картометрический метод	1.00	Закрепление отсутствует
8758	501553.66	4208877.09	Картометрический метод	1.00	Закрепление отсутствует
8759	501543.75	4208889.95	Картометрический метод	1.00	Закрепление отсутствует
8760	501523.35	4208893.25	Картометрический метод	1.00	Закрепление отсутствует

2. Сведения о характерных точках границ объекта					
Обозначение характерных точек части границы	Координаты, м		Метод определения координат характерной точки	Средняя квадратическая погрешность положения характерной точки (Mt), м	Описание обозначения точки на местности (при наличии)
	X	Y			
1	2	3	4	5	6
8761	501494.70	4208895.60	Картометрический метод	1.00	Закрепление отсутствует
8762	501486.25	4208896.30	Картометрический метод	1.00	Закрепление отсутствует
8763	501479.55	4208899.21	Картометрический метод	1.00	Закрепление отсутствует
8764	501471.05	4208902.96	Картометрический метод	1.00	Закрепление отсутствует
8765	501460.10	4208916.95	Картометрический метод	1.00	Закрепление отсутствует
8766	501462.55	4208934.00	Картометрический метод	1.00	Закрепление отсутствует
8767	501466.05	4208936.75	Картометрический метод	1.00	Закрепление отсутствует
8768	501478.75	4208955.95	Картометрический метод	1.00	Закрепление отсутствует
8769	501504.30	4208972.45	Картометрический метод	1.00	Закрепление отсутствует
8770	501538.90	4208975.65	Картометрический метод	1.00	Закрепление отсутствует
8771	501602.80	4208974.05	Картометрический метод	1.00	Закрепление отсутствует
8772	501637.45	4208974.05	Картометрический метод	1.00	Закрепление отсутствует
8773	501681.55	4208986.10	Картометрический метод	1.00	Закрепление отсутствует
8774	501674.22	4208987.22	Картометрический метод	1.00	Закрепление отсутствует
8775	501634.98	4208993.16	Картометрический метод	1.00	Закрепление отсутствует
8776	501633.85	4208993.66	Картометрический метод	1.00	Закрепление отсутствует
8777	501630.98	4208994.99	Картометрический метод	1.00	Закрепление отсутствует
8778	501605.00	4209006.46	Картометрический метод	1.00	Закрепление отсутствует
8779	501563.00	4209000.70	Картометрический метод	1.00	Закрепление отсутствует
8780	501562.95	4209000.70	Картометрический метод	1.00	Закрепление отсутствует
8781	501511.20	4209017.25	Картометрический метод	1.00	Закрепление отсутствует
8782	501511.20	4209017.20	Картометрический метод	1.00	Закрепление отсутствует
8783	501506.35	4208999.80	Картометрический метод	1.00	Закрепление отсутствует
8784	501473.60	4209007.80	Картометрический метод	1.00	Закрепление отсутствует
8785	501470.50	4208999.99	Картометрический метод	1.00	Закрепление отсутствует
8786	501469.05	4208996.30	Картометрический метод	1.00	Закрепление отсутствует

2. Сведения о характерных точках границ объекта					
Обозначение характерных точек части границы	Координаты, м		Метод определения координат характерной точки	Средняя квадратическая погрешность положения характерной точки (Mt), м	Описание обозначения точки на местности (при наличии)
	X	Y			
1	2	3	4	5	6
8787	501433.51	4209008.74	Картометрический метод	1.00	Закрепление отсутствует
8788	501431.67	4209009.38	Картометрический метод	1.00	Закрепление отсутствует
8789	501423.50	4208991.75	Картометрический метод	1.00	Закрепление отсутствует
8790	501421.85	4208986.13	Картометрический метод	1.00	Закрепление отсутствует
8791	501421.52	4208984.68	Картометрический метод	1.00	Закрепление отсутствует
8792	501420.65	4208980.10	Картометрический метод	1.00	Закрепление отсутствует
8793	501345.47	4208987.51	Картометрический метод	1.00	Закрепление отсутствует
8794	501340.57	4208987.80	Картометрический метод	1.00	Закрепление отсутствует
8795	501340.96	4208984.34	Картометрический метод	1.00	Закрепление отсутствует
8796	501340.70	4208983.02	Картометрический метод	1.00	Закрепление отсутствует
8797	501334.64	4208984.21	Картометрический метод	1.00	Закрепление отсутствует
8798	501326.66	4208985.71	Картометрический метод	1.00	Закрепление отсутствует
8799	501315.78	4208988.68	Картометрический метод	1.00	Закрепление отсутствует
8800	501312.99	4208991.58	Картометрический метод	1.00	Закрепление отсутствует
8801	501305.90	4208994.55	Картометрический метод	1.00	Закрепление отсутствует
8802	501241.60	4208924.90	Картометрический метод	1.00	Закрепление отсутствует
8803	501196.75	4208930.15	Картометрический метод	1.00	Закрепление отсутствует
8804	501186.00	4208957.05	Картометрический метод	1.00	Закрепление отсутствует
8805	501150.66	4208971.37	Картометрический метод	1.00	Закрепление отсутствует
8806	500953.65	4209000.45	Картометрический метод	1.00	Закрепление отсутствует
8807	500926.65	4208998.00	Картометрический метод	1.00	Закрепление отсутствует
8740	500908.35	4209041.96	Картометрический метод	1.00	Закрепление отсутствует
Си-89					
8808	503363.07	4211313.71	Картометрический метод	1.00	Закрепление отсутствует
8809	503312.54	4211304.66	Картометрический метод	1.00	Закрепление отсутствует
8810	503301.88	4211302.75	Картометрический метод	1.00	Закрепление отсутствует

2. Сведения о характерных точках границ объекта					
Обозначение характерных точек части границы	Координаты, м		Метод определения координат характерной точки	Средняя квадратическая погрешность положения характерной точки (Mt), м	Описание обозначения точки на местности (при наличии)
	X	Y			
1	2	3	4	5	6
8811	503274.22	4211297.80	Картометрический метод	1.00	Закрепление отсутствует
8812	503133.48	4211264.47	Картометрический метод	1.00	Закрепление отсутствует
8813	503076.78	4211259.87	Картометрический метод	1.00	Закрепление отсутствует
8814	503076.30	4211259.83	Картометрический метод	1.00	Закрепление отсутствует
8815	503075.84	4211259.80	Картометрический метод	1.00	Закрепление отсутствует
8816	503064.18	4211258.86	Картометрический метод	1.00	Закрепление отсутствует
8817	503044.25	4211257.25	Картометрический метод	1.00	Закрепление отсутствует
8818	503044.23	4211257.24	Картометрический метод	1.00	Закрепление отсутствует
8819	502983.59	4211218.68	Картометрический метод	1.00	Закрепление отсутствует
8820	502981.16	4211214.17	Картометрический метод	1.00	Закрепление отсутствует
8821	502980.64	4211213.21	Картометрический метод	1.00	Закрепление отсутствует
8822	502974.93	4211202.60	Картометрический метод	1.00	Закрепление отсутствует
8823	502943.43	4211144.11	Картометрический метод	1.00	Закрепление отсутствует
8824	502879.10	4211098.10	Картометрический метод	1.00	Закрепление отсутствует
8825	502849.40	4211110.45	Картометрический метод	1.00	Закрепление отсутствует
8826	502847.78	4211103.31	Картометрический метод	1.00	Закрепление отсутствует
8827	502847.34	4211101.36	Картометрический метод	1.00	Закрепление отсутствует
8828	502847.24	4211100.90	Картометрический метод	1.00	Закрепление отсутствует
8829	502847.11	4211100.33	Картометрический метод	1.00	Закрепление отсутствует
8830	502846.80	4211098.96	Картометрический метод	1.00	Закрепление отсутствует
8831	502837.00	4211078.84	Картометрический метод	1.00	Закрепление отсутствует
8832	502818.95	4211041.55	Картометрический метод	1.00	Закрепление отсутствует
8833	503053.27	4210928.40	Картометрический метод	1.00	Закрепление отсутствует
8834	503064.36	4210922.71	Картометрический метод	1.00	Закрепление отсутствует
8835	503092.26	4210908.42	Картометрический метод	1.00	Закрепление отсутствует
8836	503092.20	4210908.44	Картометрический метод	1.00	Закрепление отсутствует

2. Сведения о характерных точках границ объекта					
Обозначение характерных точек части границы	Координаты, м		Метод определения координат характерной точки	Средняя квадратическая погрешность положения характерной точки (Mt), м	Описание обозначения точки на местности (при наличии)
	X	Y			
1	2	3	4	5	6
8837	503092.32	4210908.38	Картометрический метод	1.00	Закрепление отсутствует
8838	503092.39	4210908.35	Картометрический метод	1.00	Закрепление отсутствует
8839	503097.99	4210920.68	Картометрический метод	1.00	Закрепление отсутствует
8840	503128.42	4210910.76	Картометрический метод	1.00	Закрепление отсутствует
8841	503128.64	4210910.69	Картометрический метод	1.00	Закрепление отсутствует
8842	503146.15	4210904.99	Картометрический метод	1.00	Закрепление отсутствует
8843	503195.15	4210848.30	Картометрический метод	1.00	Закрепление отсутствует
8844	503193.68	4210805.28	Картометрический метод	1.00	Закрепление отсутствует
8845	503196.47	4210795.81	Картометрический метод	1.00	Закрепление отсутствует
8846	503196.72	4210794.96	Картометрический метод	1.00	Закрепление отсутствует
8847	503196.84	4210794.56	Картометрический метод	1.00	Закрепление отсутствует
8848	503197.12	4210793.58	Картометрический метод	1.00	Закрепление отсутствует
8849	503198.75	4210788.00	Картометрический метод	1.00	Закрепление отсутствует
8850	503213.04	4210759.71	Картометрический метод	1.00	Закрепление отсутствует
8851	503215.63	4210754.57	Картометрический метод	1.00	Закрепление отсутствует
8852	503216.60	4210752.66	Картометрический метод	1.00	Закрепление отсутствует
8853	503224.24	4210737.52	Картометрический метод	1.00	Закрепление отсутствует
8854	503226.89	4210732.26	Картометрический метод	1.00	Закрепление отсутствует
8855	503228.52	4210710.31	Картометрический метод	1.00	Закрепление отсутствует
8856	503226.82	4210683.21	Картометрический метод	1.00	Закрепление отсутствует
8857	503222.51	4210664.52	Картометрический метод	1.00	Закрепление отсутствует
8858	503221.61	4210660.62	Картометрический метод	1.00	Закрепление отсутствует
8859	503216.62	4210642.68	Картометрический метод	1.00	Закрепление отсутствует
8860	503249.92	4210634.33	Картометрический метод	1.00	Закрепление отсутствует
8861	503243.41	4210614.04	Картометрический метод	1.00	Закрепление отсутствует
8862	503240.83	4210614.97	Картометрический метод	1.00	Закрепление отсутствует

2. Сведения о характерных точках границ объекта					
Обозначение характерных точек части границы	Координаты, м		Метод определения координат характерной точки	Средняя квадратическая погрешность положения характерной точки (Mt), м	Описание обозначения точки на местности (при наличии)
	X	Y			
1	2	3	4	5	6
8863	503217.55	4210623.41	Картометрический метод	1.00	Закрепление отсутствует
8864	503213.72	4210613.18	Картометрический метод	1.00	Закрепление отсутствует
8865	503199.75	4210575.85	Картометрический метод	1.00	Закрепление отсутствует
8866	503182.05	4210517.52	Картометрический метод	1.00	Закрепление отсутствует
8867	503180.40	4210512.08	Картометрический метод	1.00	Закрепление отсутствует
8868	503179.98	4210510.71	Картометрический метод	1.00	Закрепление отсутствует
8869	503179.40	4210508.77	Картометрический метод	1.00	Закрепление отсутствует
8870	503177.44	4210502.33	Картометрический метод	1.00	Закрепление отсутствует
8871	503176.60	4210484.56	Картометрический метод	1.00	Закрепление отсутствует
8872	503175.65	4210464.60	Картометрический метод	1.00	Закрепление отсутствует
8873	503168.06	4210449.96	Картометрический метод	1.00	Закрепление отсутствует
8874	503126.13	4210460.35	Картометрический метод	1.00	Закрепление отсутствует
8875	503087.98	4210483.11	Картометрический метод	1.00	Закрепление отсутствует
8876	503050.23	4210505.62	Картометрический метод	1.00	Закрепление отсутствует
8877	503036.93	4210476.11	Картометрический метод	1.00	Закрепление отсутствует
8878	503010.14	4210429.70	Картометрический метод	1.00	Закрепление отсутствует
8879	502998.03	4210415.98	Картометрический метод	1.00	Закрепление отсутствует
8880	502998.06	4210415.96	Картометрический метод	1.00	Закрепление отсутствует
8881	502998.05	4210415.95	Картометрический метод	1.00	Закрепление отсутствует
8882	502999.80	4210415.15	Картометрический метод	1.00	Закрепление отсутствует
8883	503002.67	4210413.81	Картометрический метод	1.00	Закрепление отсутствует
8884	503002.68	4210413.81	Картометрический метод	1.00	Закрепление отсутствует
8885	503002.75	4210413.78	Картометрический метод	1.00	Закрепление отсутствует
8886	503217.12	4210322.01	Картометрический метод	1.00	Закрепление отсутствует
8887	503243.85	4210310.56	Картометрический метод	1.00	Закрепление отсутствует
8888	503267.99	4210301.03	Картометрический метод	1.00	Закрепление отсутствует

2. Сведения о характерных точках границ объекта					
Обозначение характерных точек части границы	Координаты, м		Метод определения координат характерной точки	Средняя квадратическая погрешность положения характерной точки (Mt), м	Описание обозначения точки на местности (при наличии)
	X	Y			
1	2	3	4	5	6
8889	503353.94	4210267.08	Картометрический метод	1.00	Закрепление отсутствует
8890	503283.14	4210087.32	Картометрический метод	1.00	Закрепление отсутствует
8891	503208.33	4210120.36	Картометрический метод	1.00	Закрепление отсутствует
8892	503031.80	4210198.34	Картометрический метод	1.00	Закрепление отсутствует
8893	503021.02	4210190.90	Картометрический метод	1.00	Закрепление отсутствует
8894	503005.79	4210180.39	Картометрический метод	1.00	Закрепление отсутствует
8895	503090.70	4210018.25	Картометрический метод	1.00	Закрепление отсутствует
8896	503091.80	4210005.37	Картометрический метод	1.00	Закрепление отсутствует
8897	503092.93	4209991.88	Картометрический метод	1.00	Закрепление отсутствует
8898	503072.80	4209971.50	Картометрический метод	1.00	Закрепление отсутствует
8899	503052.67	4209951.12	Картометрический метод	1.00	Закрепление отсутствует
8900	503025.28	4209939.10	Картометрический метод	1.00	Закрепление отсутствует
8901	502988.65	4209923.05	Картометрический метод	1.00	Закрепление отсутствует
8902	502933.15	4209991.54	Картометрический метод	1.00	Закрепление отсутствует
8903	502941.10	4210019.70	Картометрический метод	1.00	Закрепление отсутствует
8904	502926.65	4210061.15	Картометрический метод	1.00	Закрепление отсутствует
8905	502918.56	4210098.16	Картометрический метод	1.00	Закрепление отсутствует
8906	502914.65	4210116.12	Картометрический метод	1.00	Закрепление отсутствует
8907	502866.90	4210198.41	Картометрический метод	1.00	Закрепление отсутствует
8908	502827.77	4210226.36	Картометрический метод	1.00	Закрепление отсутствует
8909	502812.96	4210236.94	Картометрический метод	1.00	Закрепление отсутствует
8910	502810.16	4210258.37	Картометрический метод	1.00	Закрепление отсутствует
8911	502806.00	4210290.30	Картометрический метод	1.00	Закрепление отсутствует
8912	502893.10	4210285.75	Картометрический метод	1.00	Закрепление отсутствует
8913	502892.68	4210296.59	Картометрический метод	1.00	Закрепление отсутствует
8914	502812.35	4210364.60	Картометрический метод	1.00	Закрепление отсутствует

2. Сведения о характерных точках границ объекта					
Обозначение характерных точек части границы	Координаты, м		Метод определения координат характерной точки	Средняя квадратическая погрешность положения характерной точки (Mt), м	Описание обозначения точки на местности (при наличии)
	X	Y			
1	2	3	4	5	6
8915	502805.01	4210373.55	Картометрический метод	1.00	Закрепление отсутствует
8916	502795.31	4210385.42	Картометрический метод	1.00	Закрепление отсутствует
8917	502771.35	4210360.17	Картометрический метод	1.00	Закрепление отсутствует
8918	502770.28	4210359.38	Картометрический метод	1.00	Закрепление отсутствует
8919	502770.24	4210359.36	Картометрический метод	1.00	Закрепление отсутствует
8920	502768.36	4210357.99	Картометрический метод	1.00	Закрепление отсутствует
8921	502757.08	4210349.17	Картометрический метод	1.00	Закрепление отсутствует
8922	502746.58	4210342.66	Картометрический метод	1.00	Закрепление отсутствует
8923	502745.70	4210342.12	Картометрический метод	1.00	Закрепление отсутствует
8924	502742.92	4210340.40	Картометрический метод	1.00	Закрепление отсутствует
8925	502678.21	4210375.50	Картометрический метод	1.00	Закрепление отсутствует
8926	502655.16	4210376.56	Картометрический метод	1.00	Закрепление отсутствует
8927	502650.19	4210375.58	Картометрический метод	1.00	Закрепление отсутствует
8928	502649.96	4210375.53	Картометрический метод	1.00	Закрепление отсутствует
8929	502649.73	4210375.48	Картометрический метод	1.00	Закрепление отсутствует
8930	502643.96	4210374.33	Картометрический метод	1.00	Закрепление отсутствует
8931	502629.85	4210371.55	Картометрический метод	1.00	Закрепление отсутствует
8932	502617.37	4210349.96	Картометрический метод	1.00	Закрепление отсутствует
8933	502612.58	4210342.34	Картометрический метод	1.00	Закрепление отсутствует
8934	502588.49	4210303.90	Картометрический метод	1.00	Закрепление отсутствует
8935	502587.89	4210302.93	Картометрический метод	1.00	Закрепление отсутствует
8936	502578.90	4210285.83	Картометрический метод	1.00	Закрепление отсутствует
8937	502408.33	4210352.91	Картометрический метод	1.00	Закрепление отсутствует
8938	502387.29	4210309.20	Картометрический метод	1.00	Закрепление отсутствует
8939	502370.95	4210314.65	Картометрический метод	1.00	Закрепление отсутствует
8940	502344.32	4210323.53	Картометрический метод	1.00	Закрепление отсутствует

2. Сведения о характерных точках границ объекта					
Обозначение характерных точек части границы	Координаты, м		Метод определения координат характерной точки	Средняя квадратическая погрешность положения характерной точки (Mt), м	Описание обозначения точки на местности (при наличии)
	X	Y			
1	2	3	4	5	6
8941	502160.79	4210384.72	Картометрический метод	1.00	Закрепление отсутствует
8942	502053.83	4210371.14	Картометрический метод	1.00	Закрепление отсутствует
8943	502032.50	4210366.85	Картометрический метод	1.00	Закрепление отсутствует
8944	502008.74	4210370.80	Картометрический метод	1.00	Закрепление отсутствует
8945	501994.33	4210378.28	Картометрический метод	1.00	Закрепление отсутствует
8946	501993.87	4210378.58	Картометрический метод	1.00	Закрепление отсутствует
8947	501993.86	4210378.58	Картометрический метод	1.00	Закрепление отсутствует
8948	501977.68	4210388.89	Картометрический метод	1.00	Закрепление отсутствует
8949	501959.17	4210398.46	Картометрический метод	1.00	Закрепление отсутствует
8950	501957.06	4210393.16	Картометрический метод	1.00	Закрепление отсутствует
8951	501951.86	4210380.05	Картометрический метод	1.00	Закрепление отсутствует
8952	501935.14	4210337.94	Картометрический метод	1.00	Закрепление отсутствует
8953	501926.42	4210315.96	Картометрический метод	1.00	Закрепление отсутствует
8954	501901.51	4210283.08	Картометрический метод	1.00	Закрепление отсутствует
8955	501918.17	4210268.80	Картометрический метод	1.00	Закрепление отсутствует
8956	501970.53	4210261.66	Картометрический метод	1.00	Закрепление отсутствует
8957	501972.19	4210257.50	Картометрический метод	1.00	Закрепление отсутствует
8958	501984.76	4210254.58	Картометрический метод	1.00	Закрепление отсутствует
8959	501981.08	4210241.97	Картометрический метод	1.00	Закрепление отсутствует
8960	502020.62	4210241.35	Картометрический метод	1.00	Закрепление отсутствует
8961	502060.17	4210240.73	Картометрический метод	1.00	Закрепление отсутствует
8962	502109.44	4210256.42	Картометрический метод	1.00	Закрепление отсутствует
8963	502119.57	4210249.84	Картометрический метод	1.00	Закрепление отсутствует
8964	502170.45	4210199.78	Картометрический метод	1.00	Закрепление отсутствует
8965	502168.69	4210194.06	Картометрический метод	1.00	Закрепление отсутствует
8966	502168.07	4210192.04	Картометрический метод	1.00	Закрепление отсутствует

2. Сведения о характерных точках границ объекта					
Обозначение характерных точек части границы	Координаты, м		Метод определения координат характерной точки	Средняя квадратическая погрешность положения характерной точки (Mt), м	Описание обозначения точки на местности (при наличии)
	X	Y			
1	2	3	4	5	6
8967	502160.94	4210168.85	Картометрический метод	1.00	Закрепление отсутствует
8968	502160.93	4210168.84	Картометрический метод	1.00	Закрепление отсутствует
8969	502116.64	4210164.41	Картометрический метод	1.00	Закрепление отсутствует
8970	502117.13	4210159.36	Картометрический метод	1.00	Закрепление отсутствует
8971	502114.86	4210152.71	Картометрический метод	1.00	Закрепление отсутствует
8972	502099.59	4210126.83	Картометрический метод	1.00	Закрепление отсутствует
8973	502192.40	4210057.75	Картометрический метод	1.00	Закрепление отсутствует
8974	502163.47	4210022.39	Картометрический метод	1.00	Закрепление отсутствует
8975	502152.36	4210008.82	Картометрический метод	1.00	Закрепление отсутствует
8976	502152.36	4210008.82	Картометрический метод	1.00	Закрепление отсутствует
8977	502152.35	4210008.80	Картометрический метод	1.00	Закрепление отсутствует
8978	502143.20	4209998.76	Картометрический метод	1.00	Закрепление отсутствует
8979	502145.75	4209998.76	Картометрический метод	1.00	Закрепление отсутствует
8980	502184.95	4209981.30	Картометрический метод	1.00	Закрепление отсутствует
8981	502191.06	4209992.92	Картометрический метод	1.00	Закрепление отсутствует
8982	502315.96	4210032.15	Картометрический метод	1.00	Закрепление отсутствует
8983	502408.90	4210101.21	Картометрический метод	1.00	Закрепление отсутствует
8984	502439.00	4210123.60	Картометрический метод	1.00	Закрепление отсутствует
8985	502448.16	4210134.08	Картометрический метод	1.00	Закрепление отсутствует
8986	502460.84	4210148.62	Картометрический метод	1.00	Закрепление отсутствует
8987	502461.51	4210149.27	Картометрический метод	1.00	Закрепление отсутствует
8988	502469.55	4210157.10	Картометрический метод	1.00	Закрепление отсутствует
8989	502477.75	4210160.55	Картометрический метод	1.00	Закрепление отсутствует
8990	502485.13	4210162.48	Картометрический метод	1.00	Закрепление отсутствует
8991	502494.74	4210165.02	Картометрический метод	1.00	Закрепление отсутствует
8992	502533.62	4210159.50	Картометрический метод	1.00	Закрепление отсутствует

2. Сведения о характерных точках границ объекта					
Обозначение характерных точек части границы	Координаты, м		Метод определения координат характерной точки	Средняя квадратическая погрешность положения характерной точки (Mt), м	Описание обозначения точки на местности (при наличии)
	X	Y			
1	2	3	4	5	6
8993	502572.41	4210135.81	Картометрический метод	1.00	Закрепление отсутствует
8994	502587.94	4210124.70	Картометрический метод	1.00	Закрепление отсутствует
8995	502625.50	4210097.90	Картометрический метод	1.00	Закрепление отсутствует
8996	502634.60	4210091.70	Картометрический метод	1.00	Закрепление отсутствует
8997	502634.46	4210091.46	Картометрический метод	1.00	Закрепление отсутствует
8998	502641.84	4210086.20	Картометрический метод	1.00	Закрепление отсутствует
8999	502644.50	4210084.30	Картометрический метод	1.00	Закрепление отсутствует
9000	502645.44	4210085.19	Картометрический метод	1.00	Закрепление отсутствует
9001	502646.95	4210086.60	Картометрический метод	1.00	Закрепление отсутствует
9002	502664.16	4210071.14	Картометрический метод	1.00	Закрепление отсутствует
9003	502681.67	4210055.42	Картометрический метод	1.00	Закрепление отсутствует
9004	502714.67	4210020.86	Картометрический метод	1.00	Закрепление отсутствует
9005	502714.11	4210019.32	Картометрический метод	1.00	Закрепление отсутствует
9006	502713.75	4210018.30	Картометрический метод	1.00	Закрепление отсутствует
9007	502717.55	4210014.50	Картометрический метод	1.00	Закрепление отсутствует
9008	502739.40	4209987.80	Картометрический метод	1.00	Закрепление отсутствует
9009	502744.64	4209981.77	Картометрический метод	1.00	Закрепление отсутствует
9010	502746.40	4209979.76	Картометрический метод	1.00	Закрепление отсутствует
9011	502746.40	4209979.76	Картометрический метод	1.00	Закрепление отсутствует
9012	502746.40	4209979.75	Картометрический метод	1.00	Закрепление отсутствует
9013	502749.66	4209975.19	Картометрический метод	1.00	Закрепление отсутствует
9014	502749.81	4209975.01	Картометрический метод	1.00	Закрепление отсутствует
9015	502789.25	4209883.65	Картометрический метод	1.00	Закрепление отсутствует
9016	502943.59	4209788.68	Картометрический метод	1.00	Закрепление отсутствует
9017	502945.91	4209787.14	Картометрический метод	1.00	Закрепление отсутствует
9018	502963.44	4209775.51	Картометрический метод	1.00	Закрепление отсутствует

2. Сведения о характерных точках границ объекта					
Обозначение характерных точек части границы	Координаты, м		Метод определения координат характерной точки	Средняя квадратическая погрешность положения характерной точки (Mt), м	Описание обозначения точки на местности (при наличии)
	X	Y			
1	2	3	4	5	6
9019	503036.15	4209727.04	Картометрический метод	1.00	Закрепление отсутствует
9020	503051.85	4209716.59	Картометрический метод	1.00	Закрепление отсутствует
9021	503051.84	4209716.58	Картометрический метод	1.00	Закрепление отсутствует
9022	503051.85	4209716.58	Картометрический метод	1.00	Закрепление отсутствует
9023	503046.11	4209707.13	Картометрический метод	1.00	Закрепление отсутствует
9024	503036.05	4209690.53	Картометрический метод	1.00	Закрепление отсутствует
9025	503035.12	4209689.15	Картометрический метод	1.00	Закрепление отсутствует
9026	503033.60	4209686.85	Картометрический метод	1.00	Закрепление отсутствует
9027	503022.71	4209670.73	Картометрический метод	1.00	Закрепление отсутствует
9028	503018.20	4209664.02	Картометрический метод	1.00	Закрепление отсутствует
9029	502968.48	4209603.96	Картометрический метод	1.00	Закрепление отсутствует
9030	502931.20	4209558.90	Картометрический метод	1.00	Закрепление отсутствует
9031	502918.75	4209536.70	Картометрический метод	1.00	Закрепление отсутствует
9032	502866.20	4209462.80	Картометрический метод	1.00	Закрепление отсутствует
9033	502860.85	4209457.20	Картометрический метод	1.00	Закрепление отсутствует
9034	502858.35	4209455.55	Картометрический метод	1.00	Закрепление отсутствует
9035	502856.30	4209454.15	Картометрический метод	1.00	Закрепление отсутствует
9036	502848.32	4209448.73	Картометрический метод	1.00	Закрепление отсутствует
9037	502803.51	4209418.28	Картометрический метод	1.00	Закрепление отсутствует
9038	502754.80	4209403.90	Картометрический метод	1.00	Закрепление отсутствует
9039	502741.10	4209401.65	Картометрический метод	1.00	Закрепление отсутствует
9040	502741.10	4209401.65	Картометрический метод	1.00	Закрепление отсутствует
9041	502741.08	4209401.65	Картометрический метод	1.00	Закрепление отсутствует
9042	502719.77	4209411.78	Картометрический метод	1.00	Закрепление отсутствует
9043	502635.35	4209454.94	Картометрический метод	1.00	Закрепление отсутствует
9044	502634.59	4209453.83	Картометрический метод	1.00	Закрепление отсутствует

2. Сведения о характерных точках границ объекта					
Обозначение характерных точек части границы	Координаты, м		Метод определения координат характерной точки	Средняя квадратическая погрешность положения характерной точки (Mt), м	Описание обозначения точки на местности (при наличии)
	X	Y			
1	2	3	4	5	6
9045	502633.35	4209454.54	Картометрический метод	1.00	Закрепление отсутствует
9046	502632.60	4209454.96	Картометрический метод	1.00	Закрепление отсутствует
9047	502624.70	4209459.45	Картометрический метод	1.00	Закрепление отсутствует
9048	502616.20	4209466.75	Картометрический метод	1.00	Закрепление отсутствует
9049	502615.88	4209467.86	Картометрический метод	1.00	Закрепление отсутствует
9050	502615.53	4209469.00	Картометрический метод	1.00	Закрепление отсутствует
9051	502589.74	4209480.99	Картометрический метод	1.00	Закрепление отсутствует
9052	502513.00	4209516.65	Картометрический метод	1.00	Закрепление отсутствует
9053	502509.36	4209512.62	Картометрический метод	1.00	Закрепление отсутствует
9054	502509.20	4209512.34	Картометрический метод	1.00	Закрепление отсутствует
9055	502508.25	4209510.70	Картометрический метод	1.00	Закрепление отсутствует
9056	502506.80	4209509.75	Картометрический метод	1.00	Закрепление отсутствует
9057	502445.65	4209441.80	Картометрический метод	1.00	Закрепление отсутствует
9058	502440.64	4209436.99	Картометрический метод	1.00	Закрепление отсутствует
9059	502437.20	4209433.69	Картометрический метод	1.00	Закрепление отсутствует
9060	502419.16	4209427.94	Картометрический метод	1.00	Закрепление отсутствует
9061	502408.40	4209424.50	Картометрический метод	1.00	Закрепление отсутствует
9062	502395.22	4209420.25	Картометрический метод	1.00	Закрепление отсутствует
9063	502321.87	4209396.59	Картометрический метод	1.00	Закрепление отсутствует
9064	502214.39	4209295.13	Картометрический метод	1.00	Закрепление отсутствует
9065	502210.80	4209291.74	Картометрический метод	1.00	Закрепление отсутствует
9066	502207.10	4209288.25	Картометрический метод	1.00	Закрепление отсутствует
9067	502202.83	4209281.52	Картометрический метод	1.00	Закрепление отсутствует
9068	502184.21	4209252.15	Картометрический метод	1.00	Закрепление отсутствует
9069	502183.86	4209252.01	Картометрический метод	1.00	Закрепление отсутствует
9070	502181.25	4209250.94	Картометрический метод	1.00	Закрепление отсутствует

2. Сведения о характерных точках границ объекта					
Обозначение характерных точек части границы	Координаты, м		Метод определения координат характерной точки	Средняя квадратическая погрешность положения характерной точки (Mt), м	Описание обозначения точки на местности (при наличии)
	X	Y			
1	2	3	4	5	6
9071	502120.86	4209247.21	Картометрический метод	1.00	Закрепление отсутствует
9072	502091.06	4209245.34	Картометрический метод	1.00	Закрепление отсутствует
9073	502082.87	4209241.91	Картометрический метод	1.00	Закрепление отсутствует
9074	502082.86	4209241.91	Картометрический метод	1.00	Закрепление отсутствует
9075	502082.85	4209241.91	Картометрический метод	1.00	Закрепление отсутствует
9076	502070.80	4209244.15	Картометрический метод	1.00	Закрепление отсутствует
9077	502070.75	4209245.15	Картометрический метод	1.00	Закрепление отсутствует
9078	502063.20	4209245.10	Картометрический метод	1.00	Закрепление отсутствует
9079	502039.38	4209261.60	Картометрический метод	1.00	Закрепление отсутствует
9080	502031.80	4209266.84	Картометрический метод	1.00	Закрепление отсутствует
9081	502029.04	4209253.90	Картометрический метод	1.00	Закрепление отсутствует
9082	502027.66	4209254.57	Картометрический метод	1.00	Закрепление отсутствует
9083	502021.42	4209242.61	Картометрический метод	1.00	Закрепление отсутствует
9084	502011.50	4209231.88	Картометрический метод	1.00	Закрепление отсутствует
9085	501993.16	4209215.95	Картометрический метод	1.00	Закрепление отсутствует
9086	501966.24	4209204.22	Картометрический метод	1.00	Закрепление отсутствует
9087	501958.24	4209205.50	Картометрический метод	1.00	Закрепление отсутствует
9088	501954.25	4209206.15	Картометрический метод	1.00	Закрепление отсутствует
9089	501951.28	4209206.61	Картометрический метод	1.00	Закрепление отсутствует
9090	501950.85	4209205.80	Картометрический метод	1.00	Закрепление отсутствует
9091	501948.10	4209200.45	Картометрический метод	1.00	Закрепление отсутствует
9092	501941.17	4209195.71	Картометрический метод	1.00	Закрепление отсутствует
9093	501936.22	4209197.39	Картометрический метод	1.00	Закрепление отсутствует
9094	501931.70	4209198.95	Картометрический метод	1.00	Закрепление отсутствует
9095	501926.62	4209206.10	Картометрический метод	1.00	Закрепление отсутствует
9096	501926.06	4209206.89	Картометрический метод	1.00	Закрепление отсутствует

2. Сведения о характерных точках границ объекта					
Обозначение характерных точек части границы	Координаты, м		Метод определения координат характерной точки	Средняя квадратическая погрешность положения характерной точки (Mt), м	Описание обозначения точки на местности (при наличии)
	X	Y			
1	2	3	4	5	6
9097	501926.05	4209215.79	Картометрический метод	1.00	Закрепление отсутствует
9098	501926.05	4209215.80	Картометрический метод	1.00	Закрепление отсутствует
9099	501909.66	4209227.01	Картометрический метод	1.00	Закрепление отсутствует
9100	501882.80	4209260.55	Картометрический метод	1.00	Закрепление отсутствует
9101	501870.35	4209276.00	Картометрический метод	1.00	Закрепление отсутствует
9102	501865.62	4209282.95	Картометрический метод	1.00	Закрепление отсутствует
9103	501857.22	4209295.32	Картометрический метод	1.00	Закрепление отсутствует
9104	501837.40	4209297.26	Картометрический метод	1.00	Закрепление отсутствует
9105	501835.85	4209297.40	Картометрический метод	1.00	Закрепление отсутствует
9106	501806.85	4209298.10	Картометрический метод	1.00	Закрепление отсутствует
9107	501787.52	4209304.30	Картометрический метод	1.00	Закрепление отсутствует
9108	501767.51	4209327.76	Картометрический метод	1.00	Закрепление отсутствует
9109	501751.65	4209342.26	Картометрический метод	1.00	Закрепление отсутствует
9110	501756.59	4209365.98	Картометрический метод	1.00	Закрепление отсутствует
9111	501758.55	4209375.38	Картометрический метод	1.00	Закрепление отсутствует
9112	501767.52	4209391.66	Картометрический метод	1.00	Закрепление отсутствует
9113	501777.20	4209409.20	Картометрический метод	1.00	Закрепление отсутствует
9114	501797.20	4209430.55	Картометрический метод	1.00	Закрепление отсутствует
9115	501853.80	4209429.85	Картометрический метод	1.00	Закрепление отсутствует
9116	501875.85	4209429.15	Картометрический метод	1.00	Закрепление отсутствует
9117	501882.75	4209436.05	Картометрический метод	1.00	Закрепление отсутствует
9118	501882.76	4209436.06	Картометрический метод	1.00	Закрепление отсутствует
9119	501886.23	4209448.33	Картометрический метод	1.00	Закрепление отсутствует
9120	501887.42	4209452.56	Картометрический метод	1.00	Закрепление отсутствует
9121	501888.18	4209455.22	Картометрический метод	1.00	Закрепление отсутствует
9122	501890.36	4209462.96	Картометрический метод	1.00	Закрепление отсутствует

2. Сведения о характерных точках границ объекта					
Обозначение характерных точек части границы	Координаты, м		Метод определения координат характерной точки	Средняя квадратическая погрешность положения характерной точки (Mt), м	Описание обозначения точки на местности (при наличии)
	X	Y			
1	2	3	4	5	6
9123	501902.78	4209485.04	Картометрический метод	1.00	Закрепление отсутствует
9124	501916.58	4209491.93	Картометрический метод	1.00	Закрепление отсутствует
9125	501955.23	4209497.44	Картометрический метод	1.00	Закрепление отсутствует
9126	501959.47	4209496.15	Картометрический метод	1.00	Закрепление отсутствует
9127	501962.55	4209495.20	Картометрический метод	1.00	Закрепление отсутствует
9128	501962.58	4209495.20	Картометрический метод	1.00	Закрепление отсутствует
9129	501978.00	4209490.54	Картометрический метод	1.00	Закрепление отсутствует
9130	501990.55	4209476.66	Картометрический метод	1.00	Закрепление отсутствует
9131	501995.50	4209476.70	Картометрический метод	1.00	Закрепление отсутствует
9132	501995.42	4209483.89	Картометрический метод	1.00	Закрепление отсутствует
9133	501994.70	4209543.75	Картометрический метод	1.00	Закрепление отсутствует
9134	501999.14	4209630.68	Картометрический метод	1.00	Закрепление отсутствует
9135	502001.29	4209672.90	Картометрический метод	1.00	Закрепление отсутствует
9136	502003.63	4209679.72	Картометрический метод	1.00	Закрепление отсутствует
9137	502002.15	4209682.03	Картометрический метод	1.00	Закрепление отсутствует
9138	501999.65	4209684.86	Картометрический метод	1.00	Закрепление отсутствует
9139	501992.35	4209693.10	Картометрический метод	1.00	Закрепление отсутствует
9140	501986.00	4209700.15	Картометрический метод	1.00	Закрепление отсутствует
9141	501985.65	4209700.57	Картометрический метод	1.00	Закрепление отсутствует
9142	501985.28	4209700.99	Картометрический метод	1.00	Закрепление отсутствует
9143	501974.04	4209714.60	Картометрический метод	1.00	Закрепление отсутствует
9144	501922.55	4209776.90	Картометрический метод	1.00	Закрепление отсутствует
9145	501889.50	4209819.75	Картометрический метод	1.00	Закрепление отсутствует
9146	501881.30	4209839.40	Картометрический метод	1.00	Закрепление отсутствует
9147	501881.30	4209839.41	Картометрический метод	1.00	Закрепление отсутствует
9148	501881.30	4209839.42	Картометрический метод	1.00	Закрепление отсутствует

2. Сведения о характерных точках границ объекта					
Обозначение характерных точек части границы	Координаты, м		Метод определения координат характерной точки	Средняя квадратическая погрешность положения характерной точки (Mt), м	Описание обозначения точки на местности (при наличии)
	X	Y			
1	2	3	4	5	6
9149	501898.88	4209859.19	Картометрический метод	1.00	Закрепление отсутствует
9150	501978.88	4209908.64	Картометрический метод	1.00	Закрепление отсутствует
9151	501983.04	4209911.53	Картометрический метод	1.00	Закрепление отсутствует
9152	502057.15	4209963.05	Картометрический метод	1.00	Закрепление отсутствует
9153	501993.90	4210009.26	Картометрический метод	1.00	Закрепление отсутствует
9154	501993.47	4210008.61	Картометрический метод	1.00	Закрепление отсутствует
9155	501940.35	4209927.95	Картометрический метод	1.00	Закрепление отсутствует
9156	501924.10	4209903.90	Картометрический метод	1.00	Закрепление отсутствует
9157	501909.95	4209887.85	Картометрический метод	1.00	Закрепление отсутствует
9158	501909.15	4209888.55	Картометрический метод	1.00	Закрепление отсутствует
9159	501891.75	4209871.05	Картометрический метод	1.00	Закрепление отсутствует
9160	501875.60	4209855.30	Картометрический метод	1.00	Закрепление отсутствует
9161	501871.60	4209852.00	Картометрический метод	1.00	Закрепление отсутствует
9162	501844.08	4209830.89	Картометрический метод	1.00	Закрепление отсутствует
9163	501812.15	4209806.40	Картометрический метод	1.00	Закрепление отсутствует
9164	501804.80	4209797.20	Картометрический метод	1.00	Закрепление отсутствует
9165	501800.29	4209791.56	Картометрический метод	1.00	Закрепление отсутствует
9166	501796.80	4209787.20	Картометрический метод	1.00	Закрепление отсутствует
9167	501801.34	4209783.31	Картометрический метод	1.00	Закрепление отсутствует
9168	501801.98	4209782.77	Картометрический метод	1.00	Закрепление отсутствует
9169	501802.00	4209782.75	Картометрический метод	1.00	Закрепление отсутствует
9170	501801.00	4209762.10	Картометрический метод	1.00	Закрепление отсутствует
9171	501798.85	4209754.30	Картометрический метод	1.00	Закрепление отсутствует
9172	501797.77	4209753.18	Картометрический метод	1.00	Закрепление отсутствует
9173	501795.51	4209750.84	Картометрический метод	1.00	Закрепление отсутствует
9174	501759.22	4209722.25	Картометрический метод	1.00	Закрепление отсутствует

2. Сведения о характерных точках границ объекта					
Обозначение характерных точек части границы	Координаты, м		Метод определения координат характерной точки	Средняя квадратическая погрешность положения характерной точки (Mt), м	Описание обозначения точки на местности (при наличии)
	X	Y			
1	2	3	4	5	6
9175	501752.45	4209716.90	Картометрический метод	1.00	Закрепление отсутствует
9176	501746.20	4209713.13	Картометрический метод	1.00	Закрепление отсутствует
9177	501733.05	4209705.18	Картометрический метод	1.00	Закрепление отсутствует
9178	501729.74	4209703.57	Картометрический метод	1.00	Закрепление отсутствует
9179	501726.95	4209702.20	Картометрический метод	1.00	Закрепление отсутствует
9180	501646.35	4209597.65	Картометрический метод	1.00	Закрепление отсутствует
9181	501642.70	4209590.55	Картометрический метод	1.00	Закрепление отсутствует
9182	501641.70	4209577.45	Картометрический метод	1.00	Закрепление отсутствует
9183	501653.35	4209519.25	Картометрический метод	1.00	Закрепление отсутствует
9184	501640.10	4209505.90	Картометрический метод	1.00	Закрепление отсутствует
9185	501608.90	4209523.70	Картометрический метод	1.00	Закрепление отсутствует
9186	501595.55	4209544.55	Картометрический метод	1.00	Закрепление отсутствует
9187	501579.70	4209559.00	Картометрический метод	1.00	Закрепление отсутствует
9188	501559.25	4209569.30	Картометрический метод	1.00	Закрепление отсутствует
9189	501541.65	4209575.95	Картометрический метод	1.00	Закрепление отсутствует
9190	501513.60	4209578.40	Картометрический метод	1.00	Закрепление отсутствует
9191	501510.42	4209576.40	Картометрический метод	1.00	Закрепление отсутствует
9192	501503.75	4209572.20	Картометрический метод	1.00	Закрепление отсутствует
9193	501499.64	4209569.52	Картометрический метод	1.00	Закрепление отсутствует
9194	501496.85	4209567.70	Картометрический метод	1.00	Закрепление отсутствует
9195	501480.50	4209559.75	Картометрический метод	1.00	Закрепление отсутствует
9196	501445.15	4209589.00	Картометрический метод	1.00	Закрепление отсутствует
9197	501426.20	4209604.10	Картометрический метод	1.00	Закрепление отсутствует
9198	501420.36	4209598.72	Картометрический метод	1.00	Закрепление отсутствует
9199	501417.69	4209596.23	Картометрический метод	1.00	Закрепление отсутствует
9200	501365.80	4209628.50	Картометрический метод	1.00	Закрепление отсутствует

2. Сведения о характерных точках границ объекта					
Обозначение характерных точек части границы	Координаты, м		Метод определения координат характерной точки	Средняя квадратическая погрешность положения характерной точки (Mt), м	Описание обозначения точки на местности (при наличии)
	X	Y			
1	2	3	4	5	6
9201	501332.25	4209650.60	Картометрический метод	1.00	Закрепление отсутствует
9202	501299.85	4209671.60	Картометрический метод	1.00	Закрепление отсутствует
9203	501253.10	4209610.15	Картометрический метод	1.00	Закрепление отсутствует
9204	501229.86	4209579.16	Картометрический метод	1.00	Закрепление отсутствует
9205	501229.86	4209579.16	Картометрический метод	1.00	Закрепление отсутствует
9206	501278.70	4209544.80	Картометрический метод	1.00	Закрепление отсутствует
9207	501278.70	4209544.82	Картометрический метод	1.00	Закрепление отсутствует
9208	501344.71	4209495.08	Картометрический метод	1.00	Закрепление отсутствует
9209	501365.18	4209479.66	Картометрический метод	1.00	Закрепление отсутствует
9210	501380.68	4209501.18	Картометрический метод	1.00	Закрепление отсутствует
9211	501475.76	4209435.35	Картометрический метод	1.00	Закрепление отсутствует
9212	501457.66	4209403.44	Картометрический метод	1.00	Закрепление отсутствует
9213	501390.26	4209429.42	Картометрический метод	1.00	Закрепление отсутствует
9214	501381.08	4209433.51	Картометрический метод	1.00	Закрепление отсутствует
9215	501379.45	4209434.24	Картометрический метод	1.00	Закрепление отсутствует
9216	501370.40	4209438.28	Картометрический метод	1.00	Закрепление отсутствует
9217	501365.94	4209439.35	Картометрический метод	1.00	Закрепление отсутствует
9218	501365.39	4209439.49	Картометрический метод	1.00	Закрепление отсутствует
9219	501365.18	4209439.53	Картометрический метод	1.00	Закрепление отсутствует
9220	501365.13	4209439.54	Картометрический метод	1.00	Закрепление отсутствует
9221	501364.47	4209439.71	Картометрический метод	1.00	Закрепление отсутствует
9222	501364.46	4209439.71	Картометрический метод	1.00	Закрепление отсутствует
9223	501364.07	4209439.25	Картометрический метод	1.00	Закрепление отсутствует
9224	501358.26	4209433.07	Картометрический метод	1.00	Закрепление отсутствует
9225	501348.52	4209433.50	Картометрический метод	1.00	Закрепление отсутствует
9226	501346.40	4209433.60	Картометрический метод	1.00	Закрепление отсутствует

2. Сведения о характерных точках границ объекта					
Обозначение характерных точек части границы	Координаты, м		Метод определения координат характерной точки	Средняя квадратическая погрешность положения характерной точки (Mt), м	Описание обозначения точки на местности (при наличии)
	X	Y			
1	2	3	4	5	6
9227	501340.81	4209433.84	Картометрический метод	1.00	Закрепление отсутствует
9228	501338.79	4209434.77	Картометрический метод	1.00	Закрепление отсутствует
9229	501297.53	4209392.45	Картометрический метод	1.00	Закрепление отсутствует
9230	501283.34	4209364.56	Картометрический метод	1.00	Закрепление отсутствует
9231	501269.17	4209341.91	Картометрический метод	1.00	Закрепление отсутствует
9232	501269.16	4209341.90	Картометрический метод	1.00	Закрепление отсутствует
9233	501269.19	4209341.90	Картометрический метод	1.00	Закрепление отсутствует
9234	501269.20	4209341.90	Картометрический метод	1.00	Закрепление отсутствует
9235	501265.26	4209335.60	Картометрический метод	1.00	Закрепление отсутствует
9236	501267.86	4209334.90	Картометрический метод	1.00	Закрепление отсутствует
9237	501293.00	4209328.20	Картометрический метод	1.00	Закрепление отсутствует
9238	501293.02	4209328.19	Картометрический метод	1.00	Закрепление отсутствует
9239	501290.48	4209320.93	Картометрический метод	1.00	Закрепление отсутствует
9240	501290.70	4209320.90	Картометрический метод	1.00	Закрепление отсутствует
9241	501334.98	4209311.68	Картометрический метод	1.00	Закрепление отсутствует
9242	501352.85	4209307.96	Картометрический метод	1.00	Закрепление отсутствует
9243	501353.99	4209311.04	Картометрический метод	1.00	Закрепление отсутствует
9244	501354.39	4209312.12	Картометрический метод	1.00	Закрепление отсутствует
9245	501362.98	4209308.57	Картометрический метод	1.00	Закрепление отсутствует
9246	501365.30	4209307.60	Картометрический метод	1.00	Закрепление отсутствует
9247	501364.35	4209305.60	Картометрический метод	1.00	Закрепление отсутствует
9248	501367.15	4209305.00	Картометрический метод	1.00	Закрепление отсутствует
9249	501377.22	4209294.98	Картометрический метод	1.00	Закрепление отсутствует
9250	501389.50	4209282.78	Картометрический метод	1.00	Закрепление отсутствует
9251	501389.86	4209282.41	Картометрический метод	1.00	Закрепление отсутствует
9252	501451.21	4209263.56	Картометрический метод	1.00	Закрепление отсутствует

2. Сведения о характерных точках границ объекта					
Обозначение характерных точек части границы	Координаты, м		Метод определения координат характерной точки	Средняя квадратическая погрешность положения характерной точки (Mt), м	Описание обозначения точки на местности (при наличии)
	X	Y			
1	2	3	4	5	6
9253	501451.82	4209263.70	Картометрический метод	1.00	Закрепление отсутствует
9254	501459.35	4209261.41	Картометрический метод	1.00	Закрепление отсутствует
9255	501484.54	4209253.77	Картометрический метод	1.00	Закрепление отсутствует
9256	501483.26	4209247.67	Картометрический метод	1.00	Закрепление отсутствует
9257	501482.86	4209245.71	Картометрический метод	1.00	Закрепление отсутствует
9258	501504.14	4209240.16	Картометрический метод	1.00	Закрепление отсутствует
9259	501509.95	4209238.65	Картометрический метод	1.00	Закрепление отсутствует
9260	501548.41	4209228.59	Картометрический метод	1.00	Закрепление отсутствует
9261	501552.42	4209227.54	Картометрический метод	1.00	Закрепление отсутствует
9262	501645.46	4209203.23	Картометрический метод	1.00	Закрепление отсутствует
9263	501713.03	4209201.61	Картометрический метод	1.00	Закрепление отсутствует
9264	501725.98	4209235.47	Картометрический метод	1.00	Закрепление отсутствует
9265	501732.80	4209234.66	Картометрический метод	1.00	Закрепление отсутствует
9266	501748.75	4209232.80	Картометрический метод	1.00	Закрепление отсутствует
9267	501749.40	4209233.80	Картометрический метод	1.00	Закрепление отсутствует
9268	501749.62	4209233.97	Картометрический метод	1.00	Закрепление отсутствует
9269	501750.23	4209234.46	Картометрический метод	1.00	Закрепление отсутствует
9270	501752.00	4209233.97	Картометрический метод	1.00	Закрепление отсутствует
9271	501756.50	4209232.71	Картометрический метод	1.00	Закрепление отсутствует
9272	501759.20	4209232.13	Картометрический метод	1.00	Закрепление отсутствует
9273	501761.92	4209231.56	Картометрический метод	1.00	Закрепление отсутствует
9274	501769.07	4209230.41	Картометрический метод	1.00	Закрепление отсутствует
9275	501770.28	4209230.27	Картометрический метод	1.00	Закрепление отсутствует
9276	501796.80	4209227.16	Картометрический метод	1.00	Закрепление отсутствует
9277	501797.33	4209228.19	Картометрический метод	1.00	Закрепление отсутствует
9278	501800.67	4209235.08	Картометрический метод	1.00	Закрепление отсутствует

2. Сведения о характерных точках границ объекта					
Обозначение характерных точек части границы	Координаты, м		Метод определения координат характерной точки	Средняя квадратическая погрешность положения характерной точки (Mt), м	Описание обозначения точки на местности (при наличии)
	X	Y			
1	2	3	4	5	6
9279	501802.13	4209235.54	Картометрический метод	1.00	Закрепление отсутствует
9280	501803.06	4209239.16	Картометрический метод	1.00	Закрепление отсутствует
9281	501804.88	4209238.02	Картометрический метод	1.00	Закрепление отсутствует
9282	501805.30	4209238.69	Картометрический метод	1.00	Закрепление отсутствует
9283	501810.18	4209235.54	Картометрический метод	1.00	Закрепление отсутствует
9284	501827.66	4209224.23	Картометрический метод	1.00	Закрепление отсутствует
9285	501827.68	4209223.78	Картометрический метод	1.00	Закрепление отсутствует
9286	501827.70	4209223.77	Картометрический метод	1.00	Закрепление отсутствует
9287	501827.70	4209223.80	Картометрический метод	1.00	Закрепление отсутствует
9288	501830.80	4209221.84	Картометрический метод	1.00	Закрепление отсутствует
9289	501844.82	4209213.08	Картометрический метод	1.00	Закрепление отсутствует
9290	501933.62	4209157.64	Картометрический метод	1.00	Закрепление отсутствует
9291	501939.48	4209155.36	Картометрический метод	1.00	Закрепление отсутствует
9292	501944.65	4209148.30	Картометрический метод	1.00	Закрепление отсутствует
9293	501945.59	4209138.85	Картометрический метод	1.00	Закрепление отсутствует
9294	501940.64	4209140.54	Картометрический метод	1.00	Закрепление отсутствует
9295	501945.75	4209128.10	Картометрический метод	1.00	Закрепление отсутствует
9296	501943.70	4209066.93	Картометрический метод	1.00	Закрепление отсутствует
9297	501943.69	4209066.89	Картометрический метод	1.00	Закрепление отсутствует
9298	502023.24	4209055.74	Картометрический метод	1.00	Закрепление отсутствует
9299	501998.78	4209021.34	Картометрический метод	1.00	Закрепление отсутствует
9300	501983.72	4209023.10	Картометрический метод	1.00	Закрепление отсутствует
9301	501971.67	4209024.49	Картометрический метод	1.00	Закрепление отсутствует
9302	501971.23	4209024.53	Картометрический метод	1.00	Закрепление отсутствует
9303	501949.10	4209027.11	Картометрический метод	1.00	Закрепление отсутствует
9304	501940.38	4209023.28	Картометрический метод	1.00	Закрепление отсутствует

2. Сведения о характерных точках границ объекта					
Обозначение характерных точек части границы	Координаты, м		Метод определения координат характерной точки	Средняя квадратическая погрешность положения характерной точки (Mt), м	Описание обозначения точки на местности (при наличии)
	X	Y			
1	2	3	4	5	6
9305	501939.41	4209022.85	Картометрический метод	1.00	Закрепление отсутствует
9306	501937.79	4209022.14	Картометрический метод	1.00	Закрепление отсутствует
9307	501922.17	4209015.28	Картометрический метод	1.00	Закрепление отсутствует
9308	501897.38	4209010.90	Картометрический метод	1.00	Закрепление отсутствует
9309	501894.98	4209010.48	Картометрический метод	1.00	Закрепление отсутствует
9310	501886.65	4209009.01	Картометрический метод	1.00	Закрепление отсутствует
9311	501877.98	4209022.21	Картометрический метод	1.00	Закрепление отсутствует
9312	501873.86	4209028.50	Картометрический метод	1.00	Закрепление отсутствует
9313	501869.70	4209034.85	Картометрический метод	1.00	Закрепление отсутствует
9314	501869.69	4209034.85	Картометрический метод	1.00	Закрепление отсутствует
9315	501839.69	4209031.63	Картометрический метод	1.00	Закрепление отсутствует
9316	501833.99	4209013.82	Картометрический метод	1.00	Закрепление отсутствует
9317	501828.93	4208997.97	Картометрический метод	1.00	Закрепление отсутствует
9318	501828.92	4208997.97	Картометрический метод	1.00	Закрепление отсутствует
9319	501828.92	4208997.96	Картометрический метод	1.00	Закрепление отсутствует
9320	501826.93	4208997.38	Картометрический метод	1.00	Закрепление отсутствует
9321	501774.80	4208982.13	Картометрический метод	1.00	Закрепление отсутствует
9322	501770.38	4208982.08	Картометрический метод	1.00	Закрепление отсутствует
9323	501759.65	4208976.45	Картометрический метод	1.00	Закрепление отсутствует
9324	501833.95	4208962.50	Картометрический метод	1.00	Закрепление отсутствует
9325	501849.20	4208962.14	Картометрический метод	1.00	Закрепление отсутствует
9326	501859.20	4208957.75	Картометрический метод	1.00	Закрепление отсутствует
9327	501866.34	4208956.40	Картометрический метод	1.00	Закрепление отсутствует
9328	501868.30	4208937.88	Картометрический метод	1.00	Закрепление отсутствует
9329	501873.79	4208935.40	Картометрический метод	1.00	Закрепление отсутствует
9330	501934.48	4208909.56	Картометрический метод	1.00	Закрепление отсутствует

2. Сведения о характерных точках границ объекта					
Обозначение характерных точек части границы	Координаты, м		Метод определения координат характерной точки	Средняя квадратическая погрешность положения характерной точки (Mt), м	Описание обозначения точки на местности (при наличии)
	X	Y			
1	2	3	4	5	6
9331	501934.49	4208909.56	Картометрический метод	1.00	Закрепление отсутствует
9332	501934.50	4208909.56	Картометрический метод	1.00	Закрепление отсутствует
9333	501968.25	4208919.45	Картометрический метод	1.00	Закрепление отсутствует
9334	501980.16	4208924.16	Картометрический метод	1.00	Закрепление отсутствует
9335	502046.90	4208950.58	Картометрический метод	1.00	Закрепление отсутствует
9336	502063.40	4208959.28	Картометрический метод	1.00	Закрепление отсутствует
9337	502073.00	4208967.09	Картометрический метод	1.00	Закрепление отсутствует
9338	502107.31	4208997.05	Картометрический метод	1.00	Закрепление отсутствует
9339	502168.21	4209086.59	Картометрический метод	1.00	Закрепление отсутствует
9340	502186.65	4209131.36	Картометрический метод	1.00	Закрепление отсутствует
9341	502193.90	4209148.95	Картометрический метод	1.00	Закрепление отсутствует
9342	502204.25	4209251.20	Картометрический метод	1.00	Закрепление отсутствует
9343	502217.00	4209269.30	Картометрический метод	1.00	Закрепление отсутствует
9344	502217.20	4209281.20	Картометрический метод	1.00	Закрепление отсутствует
9345	502268.25	4209327.20	Картометрический метод	1.00	Закрепление отсутствует
9346	502274.75	4209316.90	Картометрический метод	1.00	Закрепление отсутствует
9347	502328.20	4209331.61	Картометрический метод	1.00	Закрепление отсутствует
9348	502390.70	4209364.10	Картометрический метод	1.00	Закрепление отсутствует
9349	502452.20	4209402.95	Картометрический метод	1.00	Закрепление отсутствует
9350	502478.20	4209411.60	Картометрический метод	1.00	Закрепление отсутствует
9351	502541.60	4209430.60	Картометрический метод	1.00	Закрепление отсутствует
9352	502544.85	4209431.30	Картометрический метод	1.00	Закрепление отсутствует
9353	502606.40	4209443.85	Картометрический метод	1.00	Закрепление отсутствует
9354	502647.20	4209443.25	Картометрический метод	1.00	Закрепление отсутствует
9355	502680.95	4209428.85	Картометрический метод	1.00	Закрепление отсутствует
9356	502708.40	4209406.04	Картометрический метод	1.00	Закрепление отсутствует

2. Сведения о характерных точках границ объекта					
Обозначение характерных точек части границы	Координаты, м		Метод определения координат характерной точки	Средняя квадратическая погрешность положения характерной точки (Mt), м	Описание обозначения точки на местности (при наличии)
	X	Y			
1	2	3	4	5	6
9357	502756.10	4209389.55	Картометрический метод	1.00	Закрепление отсутствует
9358	502786.10	4209382.95	Картометрический метод	1.00	Закрепление отсутствует
9359	502838.20	4209379.15	Картометрический метод	1.00	Закрепление отсутствует
9360	502900.85	4209396.01	Картометрический метод	1.00	Закрепление отсутствует
9361	502905.80	4209418.35	Картометрический метод	1.00	Закрепление отсутствует
9362	502916.70	4209446.50	Картометрический метод	1.00	Закрепление отсутствует
9363	502925.35	4209456.75	Картометрический метод	1.00	Закрепление отсутствует
9364	502937.80	4209462.86	Картометрический метод	1.00	Закрепление отсутствует
9365	502948.70	4209458.35	Картометрический метод	1.00	Закрепление отсутствует
9366	502953.20	4209451.60	Картометрический метод	1.00	Закрепление отсутствует
9367	502975.70	4209434.10	Картометрический метод	1.00	Закрепление отсутствует
9368	502995.45	4209439.10	Картометрический метод	1.00	Закрепление отсутствует
9369	503021.00	4209449.70	Картометрический метод	1.00	Закрепление отсутствует
9370	503024.60	4209450.36	Картометрический метод	1.00	Закрепление отсутствует
9371	503012.80	4209459.50	Картометрический метод	1.00	Закрепление отсутствует
9372	503002.35	4209466.20	Картометрический метод	1.00	Закрепление отсутствует
9373	503005.35	4209500.45	Картометрический метод	1.00	Закрепление отсутствует
9374	503013.50	4209502.96	Картометрический метод	1.00	Закрепление отсутствует
9375	503046.25	4209512.90	Картометрический метод	1.00	Закрепление отсутствует
9376	503132.35	4209696.60	Картометрический метод	1.00	Закрепление отсутствует
9377	503155.65	4209746.25	Картометрический метод	1.00	Закрепление отсутствует
9378	503221.25	4209866.60	Картометрический метод	1.00	Закрепление отсутствует
9379	503348.90	4210008.80	Картометрический метод	1.00	Закрепление отсутствует
9380	503502.00	4210242.10	Картометрический метод	1.00	Закрепление отсутствует
9381	503500.55	4210257.40	Картометрический метод	1.00	Закрепление отсутствует
9382	503497.00	4210295.31	Картометрический метод	1.00	Закрепление отсутствует

2. Сведения о характерных точках границ объекта					
Обозначение характерных точек части границы	Координаты, м		Метод определения координат характерной точки	Средняя квадратическая погрешность положения характерной точки (Mt), м	Описание обозначения точки на местности (при наличии)
	X	Y			
1	2	3	4	5	6
9383	503494.95	4210316.90	Картометрический метод	1.00	Закрепление отсутствует
9384	503488.50	4210385.95	Картометрический метод	1.00	Закрепление отсутствует
9385	503480.55	4210470.26	Картометрический метод	1.00	Закрепление отсутствует
9386	503472.80	4210552.06	Картометрический метод	1.00	Закрепление отсутствует
9387	503469.33	4210574.78	Картометрический метод	1.00	Закрепление отсутствует
9388	503464.68	4210576.83	Картометрический метод	1.00	Закрепление отсутствует
9389	503432.93	4210585.18	Картометрический метод	1.00	Закрепление отсутствует
9390	503394.46	4210595.27	Картометрический метод	1.00	Закрепление отсутствует
9391	503394.42	4210633.19	Картометрический метод	1.00	Закрепление отсутствует
9392	503394.40	4210654.26	Картометрический метод	1.00	Закрепление отсутствует
9393	503394.40	4210673.70	Картометрический метод	1.00	Закрепление отсутствует
9394	503394.37	4210685.96	Картометрический метод	1.00	Закрепление отсутствует
9395	503394.36	4210693.58	Картометрический метод	1.00	Закрепление отсутствует
9396	503394.35	4210703.75	Картометрический метод	1.00	Закрепление отсутствует
9397	503394.35	4210713.91	Картометрический метод	1.00	Закрепление отсутствует
9398	503394.34	4210720.61	Картометрический метод	1.00	Закрепление отсутствует
9399	503394.32	4210734.06	Картометрический метод	1.00	Закрепление отсутствует
9400	503394.30	4210747.69	Картометрический метод	1.00	Закрепление отсутствует
9401	503394.30	4210754.50	Картометрический метод	1.00	Закрепление отсутствует
9402	503394.28	4210761.33	Картометрический метод	1.00	Закрепление отсутствует
9403	503394.27	4210774.99	Картометрический метод	1.00	Закрепление отсутствует
9404	503393.55	4210796.71	Картометрический метод	1.00	Закрепление отсутствует
9405	503392.82	4210819.14	Картометрический метод	1.00	Закрепление отсутствует
9406	503392.00	4210843.86	Картометрический метод	1.00	Закрепление отсутствует
9407	503371.45	4210861.90	Картометрический метод	1.00	Закрепление отсутствует
9408	503355.60	4210875.85	Картометрический метод	1.00	Закрепление отсутствует

2. Сведения о характерных точках границ объекта					
Обозначение характерных точек части границы	Координаты, м		Метод определения координат характерной точки	Средняя квадратическая погрешность положения характерной точки (Mt), м	Описание обозначения точки на местности (при наличии)
	X	Y			
1	2	3	4	5	6
9409	503325.85	4210901.95	Картометрический метод	1.00	Закрепление отсутствует
9410	503278.30	4210943.70	Картометрический метод	1.00	Закрепление отсутствует
9411	503073.48	4211004.76	Картометрический метод	1.00	Закрепление отсутствует
9412	503395.21	4211091.97	Картометрический метод	1.00	Закрепление отсутствует
9413	503395.21	4211091.98	Картометрический метод	1.00	Закрепление отсутствует
8808	503363.07	4211313.71	Картометрический метод	1.00	Закрепление отсутствует
9414	502024.05	4209982.15	Картометрический метод	1.00	Закрепление отсутствует
9415	502018.20	4209975.30	Картометрический метод	1.00	Закрепление отсутствует
9416	502026.45	4209968.00	Картометрический метод	1.00	Закрепление отсутствует
9417	502032.35	4209974.85	Картометрический метод	1.00	Закрепление отсутствует
9414	502024.05	4209982.15	Картометрический метод	1.00	Закрепление отсутствует
9418	501633.25	4209396.50	Картометрический метод	1.00	Закрепление отсутствует
9419	501630.05	4209390.85	Картометрический метод	1.00	Закрепление отсутствует
9420	501635.65	4209387.60	Картометрический метод	1.00	Закрепление отсутствует
9421	501638.85	4209393.25	Картометрический метод	1.00	Закрепление отсутствует
9418	501633.25	4209396.50	Картометрический метод	1.00	Закрепление отсутствует
9422	502006.20	4209960.70	Картометрический метод	1.00	Закрепление отсутствует
9423	502001.85	4209952.80	Картометрический метод	1.00	Закрепление отсутствует
9424	502006.25	4209949.75	Картометрический метод	1.00	Закрепление отсутствует
9425	502010.55	4209957.40	Картометрический метод	1.00	Закрепление отсутствует
9422	502006.20	4209960.70	Картометрический метод	1.00	Закрепление отсутствует
9426	501288.90	4209589.80	Картометрический метод	1.00	Закрепление отсутствует
9427	501283.30	4209579.30	Картометрический метод	1.00	Закрепление отсутствует
9428	501293.90	4209573.85	Картометрический метод	1.00	Закрепление отсутствует
9429	501299.45	4209584.40	Картометрический метод	1.00	Закрепление отсутствует
9426	501288.90	4209589.80	Картометрический метод	1.00	Закрепление отсутствует

2. Сведения о характерных точках границ объекта					
Обозначение характерных точек части границы	Координаты, м		Метод определения координат характерной точки	Средняя квадратическая погрешность положения характерной точки (Mt), м	Описание обозначения точки на местности (при наличии)
	X	Y			
1	2	3	4	5	6
9430	502748.50	4210194.72	Картометрический метод	1.00	Закрепление отсутствует
9431	502733.45	4210187.55	Картометрический метод	1.00	Закрепление отсутствует
9432	502733.44	4210187.55	Картометрический метод	1.00	Закрепление отсутствует
9433	502726.25	4210180.63	Картометрический метод	1.00	Закрепление отсутствует
9434	502711.41	4210175.11	Картометрический метод	1.00	Закрепление отсутствует
9435	502699.00	4210172.69	Картометрический метод	1.00	Закрепление отсутствует
9436	502699.00	4210161.65	Картометрический метод	1.00	Закрепление отсутствует
9437	502701.86	4210158.79	Картометрический метод	1.00	Закрепление отсутствует
9438	502714.17	4210146.47	Картометрический метод	1.00	Закрепление отсутствует
9439	502739.01	4210137.40	Картометрический метод	1.00	Закрепление отсутствует
9440	502742.45	4210136.15	Картометрический метод	1.00	Закрепление отсутствует
9441	502761.45	4210129.25	Картометрический метод	1.00	Закрепление отсутствует
9442	502783.85	4210118.90	Картометрический метод	1.00	Закрепление отсутствует
9443	502792.15	4210114.40	Картометрический метод	1.00	Закрепление отсутствует
9444	502803.20	4210098.20	Картометрический метод	1.00	Закрепление отсутствует
9445	502810.80	4210071.60	Картометрический метод	1.00	Закрепление отсутствует
9446	502811.13	4210060.94	Картометрический метод	1.00	Закрепление отсутствует
9447	502811.82	4210039.19	Картометрический метод	1.00	Закрепление отсутствует
9448	502814.26	4210007.66	Картометрический метод	1.00	Закрепление отсутствует
9449	502820.10	4209979.16	Картометрический метод	1.00	Закрепление отсутствует
9450	502821.28	4209971.60	Картометрический метод	1.00	Закрепление отсутствует
9451	502824.60	4209950.55	Картометрический метод	1.00	Закрепление отсутствует
9452	502823.98	4209935.10	Картометрический метод	1.00	Закрепление отсутствует
9453	502823.90	4209932.93	Картометрический метод	1.00	Закрепление отсутствует
9454	502823.72	4209931.58	Картометрический метод	1.00	Закрепление отсутствует
9455	502822.45	4209921.86	Картометрический метод	1.00	Закрепление отсутствует

2. Сведения о характерных точках границ объекта					
Обозначение характерных точек части границы	Координаты, м		Метод определения координат характерной точки	Средняя квадратическая погрешность положения характерной точки (Mt), м	Описание обозначения точки на местности (при наличии)
	X	Y			
1	2	3	4	5	6
9456	502822.42	4209921.79	Картометрический метод	1.00	Закрепление отсутствует
9457	502821.83	4209917.42	Картометрический метод	1.00	Закрепление отсутствует
9458	502816.65	4209909.83	Картометрический метод	1.00	Закрепление отсутствует
9459	502810.10	4209903.27	Картометрический метод	1.00	Закрепление отсутствует
9460	502809.15	4209902.06	Картометрический метод	1.00	Закрепление отсутствует
9461	502809.15	4209902.05	Картометрический метод	1.00	Закрепление отсутствует
9462	502807.39	4209899.84	Картометрический метод	1.00	Закрепление отсутствует
9463	502804.92	4209896.72	Картометрический метод	1.00	Закрепление отсутствует
9464	502806.24	4209891.20	Картометрический метод	1.00	Закрепление отсутствует
9465	502807.00	4209888.10	Картометрический метод	1.00	Закрепление отсутствует
9466	502806.99	4209888.09	Картометрический метод	1.00	Закрепление отсутствует
9467	502799.72	4209883.09	Картометрический метод	1.00	Закрепление отсутствует
9468	502840.00	4209858.31	Картометрический метод	1.00	Закрепление отсутствует
9469	502878.75	4209876.35	Картометрический метод	1.00	Закрепление отсутствует
9470	502885.95	4209880.90	Картометрический метод	1.00	Закрепление отсутствует
9471	502891.20	4209884.15	Картометрический метод	1.00	Закрепление отсутствует
9472	502891.22	4209884.16	Картометрический метод	1.00	Закрепление отсутствует
9473	502891.22	4209884.17	Картометрический метод	1.00	Закрепление отсутствует
9474	502907.40	4209894.30	Картометрический метод	1.00	Закрепление отсутствует
9475	502910.84	4209898.45	Картометрический метод	1.00	Закрепление отсутствует
9476	502896.35	4209917.76	Картометрический метод	1.00	Закрепление отсутствует
9477	502887.38	4209948.81	Картометрический метод	1.00	Закрепление отсутствует
9478	502882.21	4209992.63	Картометрический метод	1.00	Закрепление отсутствует
9479	502874.58	4210046.40	Картометрический метод	1.00	Закрепление отсутствует
9480	502867.72	4210077.48	Картометрический метод	1.00	Закрепление отсутствует
9481	502859.09	4210100.25	Картометрический метод	1.00	Закрепление отсутствует

2. Сведения о характерных точках границ объекта					
Обозначение характерных точек части границы	Координаты, м		Метод определения координат характерной точки	Средняя квадратическая погрешность положения характерной точки (Mt), м	Описание обозначения точки на местности (при наличии)
	X	Y			
1	2	3	4	5	6
9482	502845.29	4210125.09	Картометрический метод	1.00	Закрепление отсутствует
9483	502824.93	4210145.09	Картометрический метод	1.00	Закрепление отсутствует
9484	502796.64	4210168.55	Картометрический метод	1.00	Закрепление отсутствует
9485	502762.48	4210190.29	Картометрический метод	1.00	Закрепление отсутствует
9430	502748.50	4210194.72	Картометрический метод	1.00	Закрепление отсутствует
Си-90					
9486	501230.45	4209564.45	Картометрический метод	1.00	Закрепление отсутствует
9487	501132.25	4209433.28	Картометрический метод	1.00	Закрепление отсутствует
9488	501155.26	4209416.04	Картометрический метод	1.00	Закрепление отсутствует
9489	501167.00	4209407.25	Картометрический метод	1.00	Закрепление отсутствует
9490	501265.20	4209538.44	Картометрический метод	1.00	Закрепление отсутствует
9486	501230.45	4209564.45	Картометрический метод	1.00	Закрепление отсутствует
Си-91					
9491	499553.05	4210140.00	Картометрический метод	1.00	Закрепление отсутствует
9492	499552.98	4210139.95	Картометрический метод	1.00	Закрепление отсутствует
9493	499545.85	4210135.85	Картометрический метод	1.00	Закрепление отсутствует
9494	499536.05	4210121.20	Картометрический метод	1.00	Закрепление отсутствует
9495	499547.05	4210106.71	Картометрический метод	1.00	Закрепление отсутствует
9496	499529.75	4210085.70	Картометрический метод	1.00	Закрепление отсутствует
9497	499523.15	4210077.70	Картометрический метод	1.00	Закрепление отсутствует
9498	499515.80	4210072.65	Картометрический метод	1.00	Закрепление отсутствует
9499	499496.20	4210052.70	Картометрический метод	1.00	Закрепление отсутствует
9500	499492.61	4210049.03	Картометрический метод	1.00	Закрепление отсутствует
9501	499485.55	4210041.85	Картометрический метод	1.00	Закрепление отсутствует
9502	499506.88	4210007.29	Картометрический метод	1.00	Закрепление отсутствует
9503	499539.16	4209955.02	Картометрический метод	1.00	Закрепление отсутствует

2. Сведения о характерных точках границ объекта					
Обозначение характерных точек части границы	Координаты, м		Метод определения координат характерной точки	Средняя квадратическая погрешность положения характерной точки (Mt), м	Описание обозначения точки на местности (при наличии)
	X	Y			
1	2	3	4	5	6
9504	499507.91	4209843.15	Картометрический метод	1.00	Закрепление отсутствует
9505	499537.61	4209828.51	Картометрический метод	1.00	Закрепление отсутствует
9506	499577.85	4209803.14	Картометрический метод	1.00	Закрепление отсутствует
9507	499582.93	4209801.69	Картометрический метод	1.00	Закрепление отсутствует
9508	499594.51	4209798.42	Картометрический метод	1.00	Закрепление отсутствует
9509	499604.82	4209837.93	Картометрический метод	1.00	Закрепление отсутствует
9510	499608.60	4209852.40	Картометрический метод	1.00	Закрепление отсутствует
9511	499596.80	4209855.40	Картометрический метод	1.00	Закрепление отсутствует
9512	499593.40	4209858.31	Картометрический метод	1.00	Закрепление отсутствует
9513	499602.90	4209889.04	Картометрический метод	1.00	Закрепление отсутствует
9514	499609.80	4209912.66	Картометрический метод	1.00	Закрепление отсутствует
9515	499616.70	4209934.70	Картометрический метод	1.00	Закрепление отсутствует
9516	499621.80	4209948.75	Картометрический метод	1.00	Закрепление отсутствует
9517	499648.80	4209973.75	Картометрический метод	1.00	Закрепление отсутствует
9518	499593.65	4210033.35	Картометрический метод	1.00	Закрепление отсутствует
9519	499572.80	4210055.90	Картометрический метод	1.00	Закрепление отсутствует
9520	499566.46	4210062.70	Картометрический метод	1.00	Закрепление отсутствует
9521	499566.47	4210062.71	Картометрический метод	1.00	Закрепление отсутствует
9522	499569.24	4210065.95	Картометрический метод	1.00	Закрепление отсутствует
9523	499571.95	4210069.10	Картометрический метод	1.00	Закрепление отсутствует
9524	499575.30	4210073.20	Картометрический метод	1.00	Закрепление отсутствует
9525	499578.55	4210077.10	Картометрический метод	1.00	Закрепление отсутствует
9526	499577.50	4210077.96	Картометрический метод	1.00	Закрепление отсутствует
9527	499576.45	4210078.80	Картометрический метод	1.00	Закрепление отсутствует
9528	499579.90	4210083.10	Картометрический метод	1.00	Закрепление отсутствует
9529	499581.30	4210084.90	Картометрический метод	1.00	Закрепление отсутствует

2. Сведения о характерных точках границ объекта					
Обозначение характерных точек части границы	Координаты, м		Метод определения координат характерной точки	Средняя квадратическая погрешность положения характерной точки (Mt), м	Описание обозначения точки на местности (при наличии)
	X	Y			
1	2	3	4	5	6
9530	499590.10	4210099.20	Картометрический метод	1.00	Закрепление отсутствует
9531	499578.72	4210113.24	Картометрический метод	1.00	Закрепление отсутствует
9532	499563.82	4210131.67	Картометрический метод	1.00	Закрепление отсутствует
9533	499555.95	4210137.77	Картометрический метод	1.00	Закрепление отсутствует
9534	499555.94	4210137.76	Картометрический метод	1.00	Закрепление отсутствует
9491	499553.05	4210140.00	Картометрический метод	1.00	Закрепление отсутствует
Си-92					
9535	502051.05	4210071.50	Картометрический метод	1.00	Закрепление отсутствует
9536	502044.30	4210064.10	Картометрический метод	1.00	Закрепление отсутствует
9537	502051.70	4210057.35	Картометрический метод	1.00	Закрепление отсутствует
9538	502058.45	4210064.75	Картометрический метод	1.00	Закрепление отсутствует
9535	502051.05	4210071.50	Картометрический метод	1.00	Закрепление отсутствует
Си-93					
9539	501317.41	4210126.44	Картометрический метод	1.00	Закрепление отсутствует
9540	501316.90	4210126.04	Картометрический метод	1.00	Закрепление отсутствует
9541	501312.92	4210122.93	Картометрический метод	1.00	Закрепление отсутствует
9542	501316.74	4210115.26	Картометрический метод	1.00	Закрепление отсутствует
9543	501328.28	4210092.09	Картометрический метод	1.00	Закрепление отсутствует
9544	501330.58	4210093.76	Картометрический метод	1.00	Закрепление отсутствует
9545	501333.19	4210095.64	Картометрический метод	1.00	Закрепление отсутствует
9539	501317.41	4210126.44	Картометрический метод	1.00	Закрепление отсутствует
Си-94					
9546	499484.59	4210378.57	Картометрический метод	1.00	Закрепление отсутствует
9547	499476.00	4210366.61	Картометрический метод	1.00	Закрепление отсутствует
9548	499472.49	4210364.71	Картометрический метод	1.00	Закрепление отсутствует
9549	499449.78	4210333.10	Картометрический метод	1.00	Закрепление отсутствует

2. Сведения о характерных точках границ объекта					
Обозначение характерных точек части границы	Координаты, м		Метод определения координат характерной точки	Средняя квадратическая погрешность положения характерной точки (Mt), м	Описание обозначения точки на местности (при наличии)
	X	Y			
1	2	3	4	5	6
9550	499447.95	4210333.40	Картометрический метод	1.00	Закрепление отсутствует
9551	499428.59	4210302.46	Картометрический метод	1.00	Закрепление отсутствует
9552	499435.71	4210298.00	Картометрический метод	1.00	Закрепление отсутствует
9553	499495.45	4210263.64	Картометрический метод	1.00	Закрепление отсутствует
9554	499513.62	4210289.11	Картометрический метод	1.00	Закрепление отсутствует
9555	499517.97	4210296.86	Картометрический метод	1.00	Закрепление отсутствует
9556	499506.42	4210303.34	Картометрический метод	1.00	Закрепление отсутствует
9557	499510.17	4210310.64	Картометрический метод	1.00	Закрепление отсутствует
9558	499516.74	4210306.97	Картометрический метод	1.00	Закрепление отсутствует
9559	499521.18	4210314.91	Картометрический метод	1.00	Закрепление отсутствует
9560	499514.61	4210318.58	Картометрический метод	1.00	Закрепление отсутствует
9561	499530.46	4210343.79	Картометрический метод	1.00	Закрепление отсутствует
9562	499522.96	4210348.21	Картометрический метод	1.00	Закрепление отсутствует
9563	499525.30	4210352.99	Картометрический метод	1.00	Закрепление отсутствует
9564	499522.30	4210354.60	Картометрический метод	1.00	Закрепление отсутствует
9565	499500.52	4210366.28	Картометрический метод	1.00	Закрепление отсутствует
9566	499489.61	4210375.02	Картометрический метод	1.00	Закрепление отсутствует
9546	499484.59	4210378.57	Картометрический метод	1.00	Закрепление отсутствует
9567	499479.35	4210298.00	Картометрический метод	1.00	Закрепление отсутствует
9568	499469.97	4210280.93	Картометрический метод	1.00	Закрепление отсутствует
9569	499492.35	4210268.32	Картометрический метод	1.00	Закрепление отсутствует
9570	499501.98	4210284.56	Картометрический метод	1.00	Закрепление отсутствует
9571	499479.86	4210297.71	Картометрический метод	1.00	Закрепление отсутствует
9567	499479.35	4210298.00	Картометрический метод	1.00	Закрепление отсутствует
Си-95					
9572	501452.00	4211299.40	Картометрический метод	1.00	Закрепление отсутствует

2. Сведения о характерных точках границ объекта					
Обозначение характерных точек части границы	Координаты, м		Метод определения координат характерной точки	Средняя квадратическая погрешность положения характерной точки (Mt), м	Описание обозначения точки на местности (при наличии)
	X	Y			
1	2	3	4	5	6
9573	501449.30	4211298.55	Картометрический метод	1.00	Закрепление отсутствует
9574	501424.45	4211293.45	Картометрический метод	1.00	Закрепление отсутствует
9575	501412.30	4211293.45	Картометрический метод	1.00	Закрепление отсутствует
9576	501387.65	4211293.45	Картометрический метод	1.00	Закрепление отсутствует
9577	501352.43	4211286.80	Картометрический метод	1.00	Закрепление отсутствует
9578	501371.36	4211268.80	Картометрический метод	1.00	Закрепление отсутствует
9579	501380.74	4211268.45	Картометрический метод	1.00	Закрепление отсутствует
9580	501400.78	4211267.72	Картометрический метод	1.00	Закрепление отсутствует
9581	501400.78	4211267.70	Картометрический метод	1.00	Закрепление отсутствует
9582	501400.80	4211267.70	Картометрический метод	1.00	Закрепление отсутствует
9583	501400.61	4211263.03	Картометрический метод	1.00	Закрепление отсутствует
9584	501400.60	4211262.82	Картометрический метод	1.00	Закрепление отсутствует
9585	501366.25	4211263.95	Картометрический метод	1.00	Закрепление отсутствует
9586	501365.95	4211258.05	Картометрический метод	1.00	Закрепление отсутствует
9587	501365.86	4211256.45	Картометрический метод	1.00	Закрепление отсутствует
9588	501365.62	4211251.98	Картометрический метод	1.00	Закрепление отсутствует
9589	501365.60	4211251.97	Картометрический метод	1.00	Закрепление отсутствует
9590	501377.15	4211250.05	Картометрический метод	1.00	Закрепление отсутствует
9591	501443.50	4211246.95	Картометрический метод	1.00	Закрепление отсутствует
9592	501445.85	4211260.65	Картометрический метод	1.00	Закрепление отсутствует
9593	501445.87	4211260.65	Картометрический метод	1.00	Закрепление отсутствует
9572	501452.00	4211299.40	Картометрический метод	1.00	Закрепление отсутствует
Си-96					
9594	502488.55	4212489.60	Картометрический метод	1.00	Закрепление отсутствует
9595	502452.90	4212407.95	Картометрический метод	1.00	Закрепление отсутствует
9596	502277.10	4211951.95	Картометрический метод	1.00	Закрепление отсутствует

2. Сведения о характерных точках границ объекта					
Обозначение характерных точек части границы	Координаты, м		Метод определения координат характерной точки	Средняя квадратическая погрешность положения характерной точки (Mt), м	Описание обозначения точки на местности (при наличии)
	X	Y			
1	2	3	4	5	6
9597	502314.45	4211936.04	Картометрический метод	1.00	Закрепление отсутствует
9598	502308.35	4211770.35	Картометрический метод	1.00	Закрепление отсутствует
9599	502268.28	4211734.32	Картометрический метод	1.00	Закрепление отсутствует
9600	502316.57	4211729.88	Картометрический метод	1.00	Закрепление отсутствует
9601	502316.60	4211734.30	Картометрический метод	1.00	Закрепление отсутствует
9602	502315.40	4211875.95	Картометрический метод	1.00	Закрепление отсутствует
9603	502316.40	4211926.25	Картометрический метод	1.00	Закрепление отсутствует
9604	502320.15	4211974.70	Картометрический метод	1.00	Закрепление отсутствует
9605	502330.35	4212026.60	Картометрический метод	1.00	Закрепление отсутствует
9606	502340.75	4212064.55	Картометрический метод	1.00	Закрепление отсутствует
9607	502365.60	4212158.70	Картометрический метод	1.00	Закрепление отсутствует
9608	502400.50	4212263.26	Картометрический метод	1.00	Закрепление отсутствует
9609	502449.25	4212383.86	Картометрический метод	1.00	Закрепление отсутствует
9610	502495.82	4212489.05	Картометрический метод	1.00	Закрепление отсутствует
9594	502488.55	4212489.60	Картометрический метод	1.00	Закрепление отсутствует
Си-97					
9611	502525.72	4212486.75	Картометрический метод	1.00	Закрепление отсутствует
9612	502475.20	4212372.55	Картометрический метод	1.00	Закрепление отсутствует
9613	502426.50	4212250.10	Картометрический метод	1.00	Закрепление отсутствует
9614	502392.40	4212150.85	Картометрический метод	1.00	Закрепление отсутствует
9615	502366.95	4212059.10	Картометрический метод	1.00	Закрепление отсутствует
9616	502361.25	4212033.10	Картометрический метод	1.00	Закрепление отсутствует
9617	502347.35	4211969.86	Картометрический метод	1.00	Закрепление отсутствует
9618	502342.90	4211875.75	Картометрический метод	1.00	Закрепление отсутствует
9619	502343.78	4211734.75	Картометрический метод	1.00	Закрепление отсутствует
9620	502363.57	4211736.07	Картометрический метод	1.00	Закрепление отсутствует

2. Сведения о характерных точках границ объекта					
Обозначение характерных точек части границы	Координаты, м		Метод определения координат характерной точки	Средняя квадратическая погрешность положения характерной точки (Mt), м	Описание обозначения точки на местности (при наличии)
	X	Y			
1	2	3	4	5	6
9621	502402.89	4211739.94	Картометрический метод	1.00	Закрепление отсутствует
9622	502551.67	4211759.11	Картометрический метод	1.00	Закрепление отсутствует
9623	502636.65	4211771.91	Картометрический метод	1.00	Закрепление отсутствует
9624	502372.85	4211886.50	Картометрический метод	1.00	Закрепление отсутствует
9625	502379.85	4212025.74	Картометрический метод	1.00	Закрепление отсутствует
9626	502410.95	4212143.55	Картометрический метод	1.00	Закрепление отсутствует
9627	502493.80	4212365.20	Картометрический метод	1.00	Закрепление отсутствует
9628	502536.86	4212462.55	Картометрический метод	1.00	Закрепление отсутствует
9629	502529.10	4212463.06	Картометрический метод	1.00	Закрепление отсутствует
9630	502530.35	4212486.40	Картометрический метод	1.00	Закрепление отсутствует
9611	502525.72	4212486.75	Картометрический метод	1.00	Закрепление отсутствует
Си-98					
9631	502836.50	4211814.06	Картометрический метод	1.00	Закрепление отсутствует
9632	502834.52	4211813.78	Картометрический метод	1.00	Закрепление отсутствует
9633	502834.66	4211812.79	Картометрический метод	1.00	Закрепление отсутствует
9634	502836.64	4211813.08	Картометрический метод	1.00	Закрепление отсутствует
9631	502836.50	4211814.06	Картометрический метод	1.00	Закрепление отсутствует
Си-99					
9635	503810.85	4212722.80	Картометрический метод	1.00	Закрепление отсутствует
9636	503747.40	4212553.91	Картометрический метод	1.00	Закрепление отсутствует
9637	503704.80	4212418.30	Картометрический метод	1.00	Закрепление отсутствует
9638	503800.21	4212419.59	Картометрический метод	1.00	Закрепление отсутствует
9639	503826.92	4212409.35	Картометрический метод	1.00	Закрепление отсутствует
9640	503853.64	4212399.10	Картометрический метод	1.00	Закрепление отсутствует
9641	503858.22	4212384.86	Картометрический метод	1.00	Закрепление отсутствует
9642	503872.75	4212339.65	Картометрический метод	1.00	Закрепление отсутствует

2. Сведения о характерных точках границ объекта					
Обозначение характерных точек части границы	Координаты, м		Метод определения координат характерной точки	Средняя квадратическая погрешность положения характерной точки (Mt), м	Описание обозначения точки на местности (при наличии)
	X	Y			
1	2	3	4	5	6
9643	503856.15	4212307.81	Картометрический метод	1.00	Закрепление отсутствует
9644	503856.16	4212307.81	Картометрический метод	1.00	Закрепление отсутствует
9645	503832.75	4212262.96	Картометрический метод	1.00	Закрепление отсутствует
9646	503830.35	4212258.36	Картометрический метод	1.00	Закрепление отсутствует
9647	503678.02	4212287.92	Картометрический метод	1.00	Закрепление отсутствует
9648	503678.02	4212287.90	Картометрический метод	1.00	Закрепление отсутствует
9649	503678.00	4212287.90	Картометрический метод	1.00	Закрепление отсутствует
9650	503662.13	4212227.68	Картометрический метод	1.00	Закрепление отсутствует
9651	503635.88	4212128.16	Картометрический метод	1.00	Закрепление отсутствует
9652	503557.93	4212144.39	Картометрический метод	1.00	Закрепление отсутствует
9653	503557.92	4212144.39	Картометрический метод	1.00	Закрепление отсутствует
9654	503523.32	4212151.59	Картометрический метод	1.00	Закрепление отсутствует
9655	503497.37	4212045.85	Картометрический метод	1.00	Закрепление отсутствует
9656	503476.79	4211963.96	Картометрический метод	1.00	Закрепление отсутствует
9657	503460.91	4211910.92	Картометрический метод	1.00	Закрепление отсутствует
9658	503455.90	4211893.56	Картометрический метод	1.00	Закрепление отсутствует
9659	503465.25	4211894.45	Картометрический метод	1.00	Закрепление отсутствует
9660	503474.60	4211895.35	Картометрический метод	1.00	Закрепление отсутствует
9661	503474.60	4211895.35	Картометрический метод	1.00	Закрепление отсутствует
9662	503474.60	4211895.34	Картометрический метод	1.00	Закрепление отсутствует
9663	503643.64	4211911.40	Картометрический метод	1.00	Закрепление отсутствует
9664	503840.58	4211930.10	Картометрический метод	1.00	Закрепление отсутствует
9665	503840.99	4211926.13	Картометрический метод	1.00	Закрепление отсутствует
9666	503934.50	4211935.85	Картометрический метод	1.00	Закрепление отсутствует
9667	503976.00	4212028.66	Картометрический метод	1.00	Закрепление отсутствует
9668	504037.20	4212164.40	Картометрический метод	1.00	Закрепление отсутствует

2. Сведения о характерных точках границ объекта					
Обозначение характерных точек части границы	Координаты, м		Метод определения координат характерной точки	Средняя квадратическая погрешность положения характерной точки (Mt), м	Описание обозначения точки на местности (при наличии)
	X	Y			
1	2	3	4	5	6
9669	504028.50	4212168.51	Картометрический метод	1.00	Закрепление отсутствует
9670	504054.96	4212227.63	Картометрический метод	1.00	Закрепление отсутствует
9671	504063.50	4212222.86	Картометрический метод	1.00	Закрепление отсутствует
9672	504079.95	4212259.30	Картометрический метод	1.00	Закрепление отсутствует
9673	504099.40	4212311.15	Картометрический метод	1.00	Закрепление отсутствует
9674	504139.55	4212394.15	Картометрический метод	1.00	Закрепление отсутствует
9675	504210.80	4212550.46	Картометрический метод	1.00	Закрепление отсутствует
9676	504201.85	4212552.10	Картометрический метод	1.00	Закрепление отсутствует
9677	504159.25	4212570.70	Картометрический метод	1.00	Закрепление отсутствует
9678	504158.66	4212570.17	Картометрический метод	1.00	Закрепление отсутствует
9679	504133.92	4212581.77	Картометрический метод	1.00	Закрепление отсутствует
9680	503916.00	4212676.81	Картометрический метод	1.00	Закрепление отсутствует
9681	503916.00	4212676.80	Картометрический метод	1.00	Закрепление отсутствует
9635	503810.85	4212722.80	Картометрический метод	1.00	Закрепление отсутствует
Си-100					
9682	502106.85	4212119.85	Картометрический метод	1.00	Закрепление отсутствует
9683	502104.47	4212119.33	Картометрический метод	1.00	Закрепление отсутствует
9684	502097.50	4212117.87	Картометрический метод	1.00	Закрепление отсутствует
9685	502097.50	4212117.85	Картометрический метод	1.00	Закрепление отсутствует
9686	502097.50	4212117.85	Картометрический метод	1.00	Закрепление отсутствует
9687	502103.30	4212076.90	Картометрический метод	1.00	Закрепление отсутствует
9688	502099.00	4212059.90	Картометрический метод	1.00	Закрепление отсутствует
9689	502094.69	4212042.92	Картометрический метод	1.00	Закрепление отсутствует
9690	502081.41	4212035.07	Картометрический метод	1.00	Закрепление отсутствует
9691	502081.40	4212035.05	Картометрический метод	1.00	Закрепление отсутствует
9692	502081.40	4212035.05	Картометрический метод	1.00	Закрепление отсутствует

2. Сведения о характерных точках границ объекта					
Обозначение характерных точек части границы	Координаты, м		Метод определения координат характерной точки	Средняя квадратическая погрешность положения характерной точки (Mt), м	Описание обозначения точки на местности (при наличии)
	X	Y			
1	2	3	4	5	6
9693	502078.65	4212025.30	Картометрический метод	1.00	Закрепление отсутствует
9694	502088.12	4212018.75	Картометрический метод	1.00	Закрепление отсутствует
9695	502121.33	4212093.71	Картометрический метод	1.00	Закрепление отсутствует
9696	502121.70	4212113.25	Картометрический метод	1.00	Закрепление отсутствует
9682	502106.85	4212119.85	Картометрический метод	1.00	Закрепление отсутствует
Си-101					
9697	502123.40	4212236.20	Картометрический метод	1.00	Закрепление отсутствует
9698	502123.40	4212236.18	Картометрический метод	1.00	Закрепление отсутствует
9699	502123.38	4212236.20	Картометрический метод	1.00	Закрепление отсутствует
9700	502111.64	4212205.35	Картометрический метод	1.00	Закрепление отсутствует
9701	502093.65	4212180.30	Картометрический метод	1.00	Закрепление отсутствует
9702	502100.59	4212173.39	Картометрический метод	1.00	Закрепление отсутствует
9703	502107.31	4212166.68	Картометрический метод	1.00	Закрепление отсутствует
9704	502109.34	4212163.19	Картометрический метод	1.00	Закрепление отсутствует
9705	502129.50	4212128.45	Картометрический метод	1.00	Закрепление отсутствует
9706	502136.03	4212126.90	Картометрический метод	1.00	Закрепление отсутствует
9707	502174.80	4212214.40	Картометрический метод	1.00	Закрепление отсутствует
9708	502174.79	4212214.40	Картометрический метод	1.00	Закрепление отсутствует
9709	502174.80	4212214.43	Картометрический метод	1.00	Закрепление отсутствует
9710	502157.48	4212219.28	Картометрический метод	1.00	Закрепление отсутствует
9711	502140.15	4212224.16	Картометрический метод	1.00	Закрепление отсутствует
9697	502123.40	4212236.20	Картометрический метод	1.00	Закрепление отсутствует
Си-102					
9712	501647.47	4212279.82	Картометрический метод	1.00	Закрепление отсутствует
9713	501636.29	4212274.21	Картометрический метод	1.00	Закрепление отсутствует
9714	501643.88	4212256.24	Картометрический метод	1.00	Закрепление отсутствует

2. Сведения о характерных точках границ объекта					
Обозначение характерных точек части границы	Координаты, м		Метод определения координат характерной точки	Средняя квадратическая погрешность положения характерной точки (Mt), м	Описание обозначения точки на местности (при наличии)
	X	Y			
1	2	3	4	5	6
9715	501665.05	4212249.85	Картометрический метод	1.00	Закрепление отсутствует
9716	501669.05	4212261.05	Картометрический метод	1.00	Закрепление отсутствует
9717	501660.16	4212268.76	Картометрический метод	1.00	Закрепление отсутствует
9712	501647.47	4212279.82	Картометрический метод	1.00	Закрепление отсутствует
Си-103					
9718	501679.03	4212362.09	Картометрический метод	1.00	Закрепление отсутствует
9719	501666.64	4212352.50	Картометрический метод	1.00	Закрепление отсутствует
9720	501670.24	4212328.53	Картометрический метод	1.00	Закрепление отсутствует
9721	501696.60	4212314.15	Картометрический метод	1.00	Закрепление отсутствует
9722	501734.94	4212285.01	Картометрический метод	1.00	Закрепление отсутствует
9723	501733.74	4212268.21	Картометрический метод	1.00	Закрепление отсутствует
9724	501733.75	4212268.20	Картометрический метод	1.00	Закрепление отсутствует
9725	501735.86	4212266.70	Картометрический метод	1.00	Закрепление отсутствует
9726	501748.91	4212257.44	Картометрический метод	1.00	Закрепление отсутствует
9727	501756.47	4212271.96	Картометрический метод	1.00	Закрепление отсутствует
9728	501759.30	4212277.40	Картометрический метод	1.00	Закрепление отсутствует
9729	501770.50	4212272.60	Картометрический метод	1.00	Закрепление отсутствует
9730	501779.74	4212283.61	Картометрический метод	1.00	Закрепление отсутствует
9731	501783.26	4212287.80	Картометрический метод	1.00	Закрепление отсутствует
9732	501749.53	4212312.51	Картометрический метод	1.00	Закрепление отсутствует
9733	501696.60	4212351.30	Картометрический метод	1.00	Закрепление отсутствует
9734	501696.25	4212351.55	Картометрический метод	1.00	Закрепление отсутствует
9735	501696.21	4212351.53	Картометрический метод	1.00	Закрепление отсутствует
9718	501679.03	4212362.09	Картометрический метод	1.00	Закрепление отсутствует
Си-104					
9736	502063.55	4212470.60	Картометрический метод	1.00	Закрепление отсутствует

2. Сведения о характерных точках границ объекта					
Обозначение характерных точек части границы	Координаты, м		Метод определения координат характерной точки	Средняя квадратическая погрешность положения характерной точки (Mt), м	Описание обозначения точки на местности (при наличии)
	X	Y			
1	2	3	4	5	6
9737	502022.65	4212462.15	Картометрический метод	1.00	Закрепление отсутствует
9738	501978.80	4212445.50	Картометрический метод	1.00	Закрепление отсутствует
9739	501927.85	4212440.90	Картометрический метод	1.00	Закрепление отсутствует
9740	501882.65	4212430.90	Картометрический метод	1.00	Закрепление отсутствует
9741	501854.35	4212420.85	Картометрический метод	1.00	Закрепление отсутствует
9742	501862.25	4212418.95	Картометрический метод	1.00	Закрепление отсутствует
9743	501868.75	4212344.76	Картометрический метод	1.00	Закрепление отсутствует
9744	501860.30	4212318.85	Картометрический метод	1.00	Закрепление отсутствует
9745	501842.85	4212316.35	Картометрический метод	1.00	Закрепление отсутствует
9746	501853.00	4212294.55	Картометрический метод	1.00	Закрепление отсутствует
9747	501908.05	4212312.10	Картометрический метод	1.00	Закрепление отсутствует
9748	502229.20	4212337.25	Картометрический метод	1.00	Закрепление отсутствует
9749	502242.17	4212366.48	Картометрический метод	1.00	Закрепление отсутствует
9750	502232.05	4212367.55	Картометрический метод	1.00	Закрепление отсутствует
9751	502202.35	4212342.90	Картометрический метод	1.00	Закрепление отсутствует
9752	502155.90	4212366.65	Картометрический метод	1.00	Закрепление отсутствует
9753	502066.55	4212392.80	Картометрический метод	1.00	Закрепление отсутствует
9754	502047.10	4212408.65	Картометрический метод	1.00	Закрепление отсутствует
9736	502063.55	4212470.60	Картометрический метод	1.00	Закрепление отсутствует
Си-105					
9755	500734.86	4212567.72	Картометрический метод	1.00	Закрепление отсутствует
9756	500718.00	4212564.10	Картометрический метод	1.00	Закрепление отсутствует
9757	500693.64	4212526.44	Картометрический метод	1.00	Закрепление отсутствует
9758	500690.04	4212518.20	Картометрический метод	1.00	Закрепление отсутствует
9759	500688.85	4212515.50	Картометрический метод	1.00	Закрепление отсутствует
9760	500669.40	4212492.30	Картометрический метод	1.00	Закрепление отсутствует

2. Сведения о характерных точках границ объекта					
Обозначение характерных точек части границы	Координаты, м		Метод определения координат характерной точки	Средняя квадратическая погрешность положения характерной точки (Mt), м	Описание обозначения точки на местности (при наличии)
	X	Y			
1	2	3	4	5	6
9761	500669.40	4212492.29	Картометрический метод	1.00	Закрепление отсутствует
9762	500669.39	4212492.28	Картометрический метод	1.00	Закрепление отсутствует
9763	500668.58	4212487.44	Картометрический метод	1.00	Закрепление отсутствует
9764	500665.95	4212471.70	Картометрический метод	1.00	Закрепление отсутствует
9765	500657.40	4212460.80	Картометрический метод	1.00	Закрепление отсутствует
9766	500652.69	4212445.63	Картометрический метод	1.00	Закрепление отсутствует
9767	500673.96	4212443.06	Картометрический метод	1.00	Закрепление отсутствует
9768	500674.15	4212443.05	Картометрический метод	1.00	Закрепление отсутствует
9769	500674.16	4212443.05	Картометрический метод	1.00	Закрепление отсутствует
9770	500676.04	4212452.51	Картометрический метод	1.00	Закрепление отсутствует
9771	500678.70	4212465.90	Картометрический метод	1.00	Закрепление отсутствует
9772	500689.25	4212488.70	Картометрический метод	1.00	Закрепление отсутствует
9773	500697.88	4212498.57	Картометрический метод	1.00	Закрепление отсутствует
9774	500706.52	4212508.44	Картометрический метод	1.00	Закрепление отсутствует
9775	500713.00	4212521.16	Картометрический метод	1.00	Закрепление отсутствует
9776	500719.50	4212533.90	Картометрический метод	1.00	Закрепление отсутствует
9777	500726.80	4212559.34	Картометрический метод	1.00	Закрепление отсутствует
9778	500734.85	4212567.71	Картометрический метод	1.00	Закрепление отсутствует
9755	500734.86	4212567.72	Картометрический метод	1.00	Закрепление отсутствует
Си-106					
9779	502119.25	4212581.47	Картометрический метод	1.00	Закрепление отсутствует
9780	501956.50	4212572.31	Картометрический метод	1.00	Закрепление отсутствует
9781	501782.80	4212546.75	Картометрический метод	1.00	Закрепление отсутствует
9782	501654.20	4212471.75	Картометрический метод	1.00	Закрепление отсутствует
9783	501706.40	4212460.40	Картометрический метод	1.00	Закрепление отсутствует
9784	501713.90	4212455.75	Картометрический метод	1.00	Закрепление отсутствует

2. Сведения о характерных точках границ объекта					
Обозначение характерных точек части границы	Координаты, м		Метод определения координат характерной точки	Средняя квадратическая погрешность положения характерной точки (Mt), м	Описание обозначения точки на местности (при наличии)
	X	Y			
1	2	3	4	5	6
9785	501737.90	4212454.25	Картометрический метод	1.00	Закрепление отсутствует
9786	501742.55	4212447.40	Картометрический метод	1.00	Закрепление отсутствует
9787	501760.35	4212443.15	Картометрический метод	1.00	Закрепление отсутствует
9788	501767.65	4212447.20	Картометрический метод	1.00	Закрепление отсутствует
9789	501814.90	4212471.05	Картометрический метод	1.00	Закрепление отсутствует
9790	501861.30	4212489.90	Картометрический метод	1.00	Закрепление отсутствует
9791	501909.40	4212515.45	Картометрический метод	1.00	Закрепление отсутствует
9792	501956.85	4212531.60	Картометрический метод	1.00	Закрепление отсутствует
9793	502010.05	4212540.70	Картометрический метод	1.00	Закрепление отсутствует
9794	502059.75	4212546.50	Картометрический метод	1.00	Закрепление отсутствует
9795	502106.65	4212552.95	Картометрический метод	1.00	Закрепление отсутствует
9779	502119.25	4212581.47	Картометрический метод	1.00	Закрепление отсутствует
Си-107					
9796	502778.55	4213167.00	Картометрический метод	1.00	Закрепление отсутствует
9797	502665.50	4212894.80	Картометрический метод	1.00	Закрепление отсутствует
9798	502502.00	4212520.35	Картометрический метод	1.00	Закрепление отсутствует
9799	502509.40	4212519.75	Картометрический метод	1.00	Закрепление отсутствует
9800	502784.35	4213141.05	Картометрический метод	1.00	Закрепление отсутствует
9801	502794.20	4213160.90	Картометрический метод	1.00	Закрепление отсутствует
9796	502778.55	4213167.00	Картометрический метод	1.00	Закрепление отсутствует
Си-108					
9802	502810.14	4213129.91	Картометрический метод	1.00	Закрепление отсутствует
9803	502550.10	4212541.65	Картометрический метод	1.00	Закрепление отсутствует
9804	502570.98	4212539.70	Картометрический метод	1.00	Закрепление отсутствует
9805	502699.60	4212830.55	Картометрический метод	1.00	Закрепление отсутствует
9806	502823.80	4213101.65	Картометрический метод	1.00	Закрепление отсутствует

2. Сведения о характерных точках границ объекта					
Обозначение характерных точек части границы	Координаты, м		Метод определения координат характерной точки	Средняя квадратическая погрешность положения характерной точки (Mt), м	Описание обозначения точки на местности (при наличии)
	X	Y			
1	2	3	4	5	6
9802	502810.14	4213129.91	Картометрический метод	1.00	Закрепление отсутствует
Си-109					
9807	500794.87	4212599.40	Картометрический метод	1.00	Закрепление отсутствует
9808	500794.85	4212599.40	Картометрический метод	1.00	Закрепление отсутствует
9809	500766.35	4212578.55	Картометрический метод	1.00	Закрепление отсутствует
9810	500766.36	4212578.54	Картометрический метод	1.00	Закрепление отсутствует
9811	500798.27	4212591.58	Картометрический метод	1.00	Закрепление отсутствует
9812	500816.76	4212597.39	Картометрический метод	1.00	Закрепление отсутствует
9813	500816.65	4212597.40	Картометрический метод	1.00	Закрепление отсутствует
9814	500804.84	4212598.48	Картометрический метод	1.00	Закрепление отсутствует
9807	500794.87	4212599.40	Картометрический метод	1.00	Закрепление отсутствует
Си-110					
9815	502773.50	4213517.44	Картометрический метод	1.00	Закрепление отсутствует
9816	502766.48	4213513.26	Картометрический метод	1.00	Закрепление отсутствует
9817	502647.85	4213451.45	Картометрический метод	1.00	Закрепление отсутствует
9818	502646.02	4213449.41	Картометрический метод	1.00	Закрепление отсутствует
9819	502536.47	4213327.50	Картометрический метод	1.00	Закрепление отсутствует
9820	502466.80	4213278.30	Картометрический метод	1.00	Закрепление отсутствует
9821	502375.25	4213213.65	Картометрический метод	1.00	Закрепление отсутствует
9822	502265.21	4213148.01	Картометрический метод	1.00	Закрепление отсутствует
9823	501814.01	4212878.84	Картометрический метод	1.00	Закрепление отсутствует
9824	501866.95	4212867.10	Картометрический метод	1.00	Закрепление отсутствует
9825	501892.50	4212855.90	Картометрический метод	1.00	Закрепление отсутствует
9826	501896.20	4212849.70	Картометрический метод	1.00	Закрепление отсутствует
9827	501887.50	4212843.40	Картометрический метод	1.00	Закрепление отсутствует
9828	501867.55	4212849.00	Картометрический метод	1.00	Закрепление отсутствует

2. Сведения о характерных точках границ объекта					
Обозначение характерных точек части границы	Координаты, м		Метод определения координат характерной точки	Средняя квадратическая погрешность положения характерной точки (Mt), м	Описание обозначения точки на местности (при наличии)
	X	Y			
1	2	3	4	5	6
9829	501842.25	4212837.70	Картометрический метод	1.00	Закрепление отсутствует
9830	501833.85	4212828.65	Картометрический метод	1.00	Закрепление отсутствует
9831	501815.85	4212739.90	Картометрический метод	1.00	Закрепление отсутствует
9832	501912.30	4212698.81	Картометрический метод	1.00	Закрепление отсутствует
9833	501951.65	4212693.70	Картометрический метод	1.00	Закрепление отсутствует
9834	502028.10	4212761.30	Картометрический метод	1.00	Закрепление отсутствует
9835	502108.65	4212779.90	Картометрический метод	1.00	Закрепление отсутствует
9836	502132.30	4212790.96	Картометрический метод	1.00	Закрепление отсутствует
9837	502187.45	4212862.65	Картометрический метод	1.00	Закрепление отсутствует
9838	502213.00	4212888.40	Картометрический метод	1.00	Закрепление отсутствует
9839	502231.90	4212896.00	Картометрический метод	1.00	Закрепление отсутствует
9840	502257.70	4212880.25	Картометрический метод	1.00	Закрепление отсутствует
9841	502301.50	4212957.05	Картометрический метод	1.00	Закрепление отсутствует
9842	502324.35	4212981.25	Картометрический метод	1.00	Закрепление отсутствует
9843	502374.70	4212972.66	Картометрический метод	1.00	Закрепление отсутствует
9844	502376.90	4212981.05	Картометрический метод	1.00	Закрепление отсутствует
9845	502409.95	4212979.15	Картометрический метод	1.00	Закрепление отсутствует
9846	502435.50	4212982.45	Картометрический метод	1.00	Закрепление отсутствует
9847	502485.55	4213025.80	Картометрический метод	1.00	Закрепление отсутствует
9848	502617.60	4213221.06	Картометрический метод	1.00	Закрепление отсутствует
9849	502632.97	4213212.41	Картометрический метод	1.00	Закрепление отсутствует
9815	502773.50	4213517.44	Картометрический метод	1.00	Закрепление отсутствует
Си-111					
9850	500852.30	4213226.00	Картометрический метод	1.00	Закрепление отсутствует
9851	500849.88	4213222.27	Картометрический метод	1.00	Закрепление отсутствует
9852	500833.94	4213197.81	Картометрический метод	1.00	Закрепление отсутствует

2. Сведения о характерных точках границ объекта					
Обозначение характерных точек части границы	Координаты, м		Метод определения координат характерной точки	Средняя квадратическая погрешность положения характерной точки (Mt), м	Описание обозначения точки на местности (при наличии)
	X	Y			
1	2	3	4	5	6
9853	500805.45	4213160.47	Картометрический метод	1.00	Закрепление отсутствует
9854	500783.93	4213107.61	Картометрический метод	1.00	Закрепление отсутствует
9855	500763.99	4213085.46	Картометрический метод	1.00	Закрепление отсутствует
9856	500746.90	4213059.52	Картометрический метод	1.00	Закрепление отсутствует
9857	500729.18	4213010.77	Картометрический метод	1.00	Закрепление отсутствует
9858	500715.96	4212925.24	Картометрический метод	1.00	Закрепление отсутствует
9859	500713.75	4212911.00	Картометрический метод	1.00	Закрепление отсутствует
9860	500713.76	4212911.00	Картометрический метод	1.00	Закрепление отсутствует
9861	500710.19	4212887.96	Картометрический метод	1.00	Закрепление отсутствует
9862	500710.19	4212841.39	Картометрический метод	1.00	Закрепление отсутствует
9863	500710.20	4212841.41	Картометрический метод	1.00	Закрепление отсутствует
9864	500710.20	4212841.35	Картометрический метод	1.00	Закрепление отсутствует
9865	500724.25	4212861.80	Картометрический метод	1.00	Закрепление отсутствует
9866	500742.92	4212875.64	Картометрический метод	1.00	Закрепление отсутствует
9867	500736.77	4212886.07	Картометрический метод	1.00	Закрепление отсутствует
9868	500738.36	4212942.34	Картометрический метод	1.00	Закрепление отсутствует
9869	500739.00	4212964.55	Картометрический метод	1.00	Закрепление отсутствует
9870	500749.85	4213019.84	Картометрический метод	1.00	Закрепление отсутствует
9871	500756.71	4213054.76	Картометрический метод	1.00	Закрепление отсутствует
9872	500772.85	4213067.40	Картометрический метод	1.00	Закрепление отсутствует
9873	500789.00	4213077.20	Картометрический метод	1.00	Закрепление отсутствует
9874	500805.45	4213108.25	Картометрический метод	1.00	Закрепление отсутствует
9875	500809.90	4213138.30	Картометрический метод	1.00	Закрепление отсутствует
9876	500825.40	4213150.95	Картометрический метод	1.00	Закрепление отсутствует
9877	500847.32	4213163.39	Картометрический метод	1.00	Закрепление отсутствует
9878	500851.66	4213165.86	Картометрический метод	1.00	Закрепление отсутствует

2. Сведения о характерных точках границ объекта					
Обозначение характерных точек части границы	Координаты, м		Метод определения координат характерной точки	Средняя квадратическая погрешность положения характерной точки (Mt), м	Описание обозначения точки на местности (при наличии)
	X	Y			
1	2	3	4	5	6
9879	500855.46	4213174.39	Картометрический метод	1.00	Закрепление отсутствует
9880	500853.28	4213182.35	Картометрический метод	1.00	Закрепление отсутствует
9881	500850.10	4213194.00	Картометрический метод	1.00	Закрепление отсутствует
9882	500856.24	4213203.80	Картометрический метод	1.00	Закрепление отсутствует
9883	500862.42	4213213.64	Картометрический метод	1.00	Закрепление отсутствует
9884	500859.70	4213216.96	Картометрический метод	1.00	Закрепление отсутствует
9850	500852.30	4213226.00	Картометрический метод	1.00	Закрепление отсутствует
Си-112					
9885	501003.84	4213377.97	Картометрический метод	1.00	Закрепление отсутствует
9886	500998.88	4213369.81	Картометрический метод	1.00	Закрепление отсутствует
9887	500999.10	4213349.12	Картометрический метод	1.00	Закрепление отсутствует
9888	500995.40	4213347.85	Картометрический метод	1.00	Закрепление отсутствует
9889	500991.55	4213346.56	Картометрический метод	1.00	Закрепление отсутствует
9890	500973.65	4213356.50	Картометрический метод	1.00	Закрепление отсутствует
9891	500966.90	4213350.30	Картометрический метод	1.00	Закрепление отсутствует
9892	500976.40	4213324.05	Картометрический метод	1.00	Закрепление отсутствует
9893	500950.00	4213294.85	Картометрический метод	1.00	Закрепление отсутствует
9894	500957.25	4213266.95	Картометрический метод	1.00	Закрепление отсутствует
9895	500943.82	4213257.48	Картометрический метод	1.00	Закрепление отсутствует
9896	500927.46	4213245.96	Картометрический метод	1.00	Закрепление отсутствует
9897	500927.45	4213245.95	Картометрический метод	1.00	Закрепление отсутствует
9898	500904.25	4213215.00	Картометрический метод	1.00	Закрепление отсутствует
9899	500896.84	4213183.89	Картометрический метод	1.00	Закрепление отсутствует
9900	500881.05	4213171.55	Картометрический метод	1.00	Закрепление отсутствует
9901	500881.04	4213171.54	Картометрический метод	1.00	Закрепление отсутствует
9902	500872.59	4213146.57	Картометрический метод	1.00	Закрепление отсутствует

2. Сведения о характерных точках границ объекта					
Обозначение характерных точек части границы	Координаты, м		Метод определения координат характерной точки	Средняя квадратическая погрешность положения характерной точки (Mt), м	Описание обозначения точки на местности (при наличии)
	X	Y			
1	2	3	4	5	6
9903	500872.60	4213146.56	Картометрический метод	1.00	Закрепление отсутствует
9904	500872.60	4213146.55	Картометрический метод	1.00	Закрепление отсутствует
9905	500875.28	4213142.90	Картометрический метод	1.00	Закрепление отсутствует
9906	500881.85	4213133.93	Картометрический метод	1.00	Закрепление отсутствует
9907	500925.62	4213206.94	Картометрический метод	1.00	Закрепление отсутствует
9908	500977.35	4213283.33	Картометрический метод	1.00	Закрепление отсутствует
9909	501018.11	4213333.90	Картометрический метод	1.00	Закрепление отсутствует
9910	501021.41	4213334.08	Картометрический метод	1.00	Закрепление отсутствует
9911	501030.34	4213334.53	Картометрический метод	1.00	Закрепление отсутствует
9912	501030.32	4213334.55	Картометрический метод	1.00	Закрепление отсутствует
9913	501030.35	4213334.55	Картометрический метод	1.00	Закрепление отсутствует
9914	501012.65	4213350.75	Картометрический метод	1.00	Закрепление отсутствует
9915	501017.16	4213368.22	Картометрический метод	1.00	Закрепление отсутствует
9916	501014.12	4213374.04	Картометрический метод	1.00	Закрепление отсутствует
9917	501012.20	4213377.75	Картометрический метод	1.00	Закрепление отсутствует
9918	501012.18	4213377.75	Картометрический метод	1.00	Закрепление отсутствует
9919	501012.18	4213377.77	Картометрический метод	1.00	Закрепление отсутствует
9885	501003.84	4213377.97	Картометрический метод	1.00	Закрепление отсутствует
Си-113					
9920	500848.11	4213379.15	Картометрический метод	1.00	Закрепление отсутствует
9921	500848.10	4213379.15	Картометрический метод	1.00	Закрепление отсутствует
9922	500848.05	4213362.76	Картометрический метод	1.00	Закрепление отсутствует
9923	500847.99	4213346.31	Картометрический метод	1.00	Закрепление отсутствует
9924	500849.78	4213343.63	Картометрический метод	1.00	Закрепление отсутствует
9925	500859.35	4213329.35	Картометрический метод	1.00	Закрепление отсутствует
9926	500859.30	4213321.78	Картометрический метод	1.00	Закрепление отсутствует

2. Сведения о характерных точках границ объекта					
Обозначение характерных точек части границы	Координаты, м		Метод определения координат характерной точки	Средняя квадратическая погрешность положения характерной точки (Mt), м	Описание обозначения точки на местности (при наличии)
	X	Y			
1	2	3	4	5	6
9927	500859.23	4213314.03	Картометрический метод	1.00	Закрепление отсутствует
9928	500851.22	4213297.31	Картометрический метод	1.00	Закрепление отсутствует
9929	500850.30	4213295.40	Картометрический метод	1.00	Закрепление отсутствует
9930	500850.29	4213295.38	Картометрический метод	1.00	Закрепление отсутствует
9931	500851.55	4213285.68	Картометрический метод	1.00	Закрепление отсутствует
9932	500855.09	4213291.47	Картометрический метод	1.00	Закрепление отсутствует
9933	500867.20	4213311.25	Картометрический метод	1.00	Закрепление отсутствует
9934	500874.36	4213318.04	Картометрический метод	1.00	Закрепление отсутствует
9935	500881.66	4213324.94	Картометрический метод	1.00	Закрепление отсутствует
9936	500878.10	4213336.49	Картометрический метод	1.00	Закрепление отсутствует
9937	500865.15	4213378.60	Картометрический метод	1.00	Закрепление отсутствует
9938	500848.54	4213379.13	Картометрический метод	1.00	Закрепление отсутствует
9920	500848.11	4213379.15	Картометрический метод	1.00	Закрепление отсутствует
Си-114					
9939	502296.32	4213788.78	Картометрический метод	1.00	Закрепление отсутствует
9940	502300.03	4213784.75	Картометрический метод	1.00	Закрепление отсутствует
9941	502301.34	4213777.12	Картометрический метод	1.00	Закрепление отсутствует
9942	502206.28	4213674.16	Картометрический метод	1.00	Закрепление отсутствует
9943	502206.30	4213674.16	Картометрический метод	1.00	Закрепление отсутствует
9944	502275.80	4213610.95	Картометрический метод	1.00	Закрепление отсутствует
9945	502352.80	4213554.70	Картометрический метод	1.00	Закрепление отсутствует
9946	502366.78	4213532.07	Картометрический метод	1.00	Закрепление отсутствует
9947	502366.78	4213532.07	Картометрический метод	1.00	Закрепление отсутствует
9948	502390.48	4213493.72	Картометрический метод	1.00	Закрепление отсутствует
9949	502390.80	4213493.20	Картометрический метод	1.00	Закрепление отсутствует
9950	502380.18	4213464.10	Картометрический метод	1.00	Закрепление отсутствует

2. Сведения о характерных точках границ объекта					
Обозначение характерных точек части границы	Координаты, м		Метод определения координат характерной точки	Средняя квадратическая погрешность положения характерной точки (Mt), м	Описание обозначения точки на местности (при наличии)
	X	Y			
1	2	3	4	5	6
9951	502370.72	4213438.20	Картометрический метод	1.00	Закрепление отсутствует
9952	502370.74	4213438.21	Картометрический метод	1.00	Закрепление отсутствует
9953	502365.10	4213422.75	Картометрический метод	1.00	Закрепление отсутствует
9954	502365.08	4213422.76	Картометрический метод	1.00	Закрепление отсутствует
9955	502375.28	4213404.74	Картометрический метод	1.00	Закрепление отсутствует
9956	502391.30	4213376.40	Картометрический метод	1.00	Закрепление отсутствует
9957	502445.40	4213337.85	Картометрический метод	1.00	Закрепление отсутствует
9958	502446.87	4213287.41	Картометрический метод	1.00	Закрепление отсутствует
9959	502526.94	4213342.07	Картометрический метод	1.00	Закрепление отсутствует
9960	502637.05	4213461.70	Картометрический метод	1.00	Закрепление отсутствует
9961	502635.19	4213463.96	Картометрический метод	1.00	Закрепление отсутствует
9962	502634.93	4213464.19	Картометрический метод	1.00	Закрепление отсутствует
9963	502634.64	4213464.48	Картометрический метод	1.00	Закрепление отсутствует
9964	502634.38	4213464.80	Картометрический метод	1.00	Закрепление отсутствует
9965	502634.14	4213465.14	Картометрический метод	1.00	Закрепление отсутствует
9966	502628.20	4213474.34	Картометрический метод	1.00	Закрепление отсутствует
9967	502610.80	4213502.75	Картометрический метод	1.00	Закрепление отсутствует
9968	502611.10	4213508.41	Картометрический метод	1.00	Закрепление отсутствует
9969	502557.20	4213531.70	Картометрический метод	1.00	Закрепление отсутствует
9970	502564.40	4213541.15	Картометрический метод	1.00	Закрепление отсутствует
9971	502559.65	4213579.10	Картометрический метод	1.00	Закрепление отсутствует
9972	502535.75	4213617.40	Картометрический метод	1.00	Закрепление отсутствует
9973	502528.15	4213610.90	Картометрический метод	1.00	Закрепление отсутствует
9974	502516.05	4213548.30	Картометрический метод	1.00	Закрепление отсутствует
9975	502513.82	4213543.80	Картометрический метод	1.00	Закрепление отсутствует
9976	502481.85	4213561.28	Картометрический метод	1.00	Закрепление отсутствует

2. Сведения о характерных точках границ объекта					
Обозначение характерных точек части границы	Координаты, м		Метод определения координат характерной точки	Средняя квадратическая погрешность положения характерной точки (Mt), м	Описание обозначения точки на местности (при наличии)
	X	Y			
1	2	3	4	5	6
9977	502481.84	4213561.28	Картометрический метод	1.00	Закрепление отсутствует
9978	502481.85	4213561.31	Картометрический метод	1.00	Закрепление отсутствует
9979	502504.85	4213636.45	Картометрический метод	1.00	Закрепление отсутствует
9980	502488.80	4213682.30	Картометрический метод	1.00	Закрепление отсутствует
9981	502470.50	4213687.81	Картометрический метод	1.00	Закрепление отсутствует
9982	502396.85	4213646.56	Картометрический метод	1.00	Закрепление отсутствует
9983	502370.30	4213672.15	Картометрический метод	1.00	Закрепление отсутствует
9984	502361.10	4213663.45	Картометрический метод	1.00	Закрепление отсутствует
9985	502370.60	4213636.85	Картометрический метод	1.00	Закрепление отсутствует
9986	502337.60	4213650.75	Картометрический метод	1.00	Закрепление отсутствует
9987	502336.10	4213672.15	Картометрический метод	1.00	Закрепление отсутствует
9988	502350.70	4213692.60	Картометрический метод	1.00	Закрепление отсутствует
9989	502354.65	4213693.45	Картометрический метод	1.00	Закрепление отсутствует
9990	502378.40	4213698.46	Картометрический метод	1.00	Закрепление отсутствует
9991	502382.60	4213703.80	Картометрический метод	1.00	Закрепление отсутствует
9992	502348.90	4213777.20	Картометрический метод	1.00	Закрепление отсутствует
9993	502338.25	4213786.65	Картометрический метод	1.00	Закрепление отсутствует
9994	502330.25	4213793.70	Картометрический метод	1.00	Закрепление отсутствует
9995	502315.60	4213798.45	Картометрический метод	1.00	Закрепление отсутствует
9996	502306.10	4213788.95	Картометрический метод	1.00	Закрепление отсутствует
9997	502300.33	4213788.84	Картометрический метод	1.00	Закрепление отсутствует
9939	502296.32	4213788.78	Картометрический метод	1.00	Закрепление отсутствует
Си-115					
9998	501014.23	4213455.06	Картометрический метод	1.00	Закрепление отсутствует
9999	501008.04	4213443.75	Картометрический метод	1.00	Закрепление отсутствует
10000	501004.20	4213436.75	Картометрический метод	1.00	Закрепление отсутствует

2. Сведения о характерных точках границ объекта					
Обозначение характерных точек части границы	Координаты, м		Метод определения координат характерной точки	Средняя квадратическая погрешность положения характерной точки (Mt), м	Описание обозначения точки на местности (при наличии)
	X	Y			
1	2	3	4	5	6
10001	501036.90	4213386.05	Картометрический метод	1.00	Закрепление отсутствует
10002	501042.45	4213393.15	Картометрический метод	1.00	Закрепление отсутствует
10003	501042.44	4213393.16	Картометрический метод	1.00	Закрепление отсутствует
10004	501042.45	4213393.16	Картометрический метод	1.00	Закрепление отсутствует
10005	501033.34	4213422.04	Картометрический метод	1.00	Закрепление отсутствует
10006	501026.45	4213443.90	Картометрический метод	1.00	Закрепление отсутствует
10007	501026.44	4213443.90	Картометрический метод	1.00	Закрепление отсутствует
10008	501026.44	4213443.92	Картометрический метод	1.00	Закрепление отсутствует
10009	501016.42	4213453.06	Картометрический метод	1.00	Закрепление отсутствует
10010	501014.25	4213455.05	Картометрический метод	1.00	Закрепление отсутствует
9998	501014.23	4213455.06	Картометрический метод	1.00	Закрепление отсутствует
Си-116					
10011	502877.19	4213733.26	Картометрический метод	1.00	Закрепление отсутствует
10012	502775.65	4213593.05	Картометрический метод	1.00	Закрепление отсутствует
10013	502714.60	4213622.15	Картометрический метод	1.00	Закрепление отсутствует
10014	502689.10	4213592.90	Картометрический метод	1.00	Закрепление отсутствует
10015	502638.60	4213534.95	Картометрический метод	1.00	Закрепление отсутствует
10016	502638.60	4213534.90	Картометрический метод	1.00	Закрепление отсутствует
10017	502638.59	4213534.92	Картометрический метод	1.00	Закрепление отсутствует
10018	502622.05	4213525.40	Картометрический метод	1.00	Закрепление отсутствует
10019	502620.80	4213505.00	Картометрический метод	1.00	Закрепление отсутствует
10020	502641.65	4213472.00	Картометрический метод	1.00	Закрепление отсутствует
10021	502641.66	4213472.00	Картометрический метод	1.00	Закрепление отсутствует
10022	502643.48	4213469.06	Картометрический метод	1.00	Закрепление отсутствует
10023	502643.68	4213468.73	Картометрический метод	1.00	Закрепление отсутствует
10024	502660.51	4213485.48	Картометрический метод	1.00	Закрепление отсутствует

2. Сведения о характерных точках границ объекта					
Обозначение характерных точек части границы	Координаты, м		Метод определения координат характерной точки	Средняя квадратическая погрешность положения характерной точки (Mt), м	Описание обозначения точки на местности (при наличии)
	X	Y			
1	2	3	4	5	6
10025	502701.63	4213512.17	Картометрический метод	1.00	Закрепление отсутствует
10026	502791.34	4213556.20	Картометрический метод	1.00	Закрепление отсутствует
10027	502855.50	4213695.40	Картометрический метод	1.00	Закрепление отсутствует
10011	502877.19	4213733.26	Картометрический метод	1.00	Закрепление отсутствует
Си-117					
10028	501078.47	4213634.00	Картометрический метод	1.00	Закрепление отсутствует
10029	501078.45	4213634.00	Картометрический метод	1.00	Закрепление отсутствует
10030	501053.25	4213634.00	Картометрический метод	1.00	Закрепление отсутствует
10031	501043.00	4213625.57	Картометрический метод	1.00	Закрепление отсутствует
10032	501043.00	4213625.56	Картометрический метод	1.00	Закрепление отсутствует
10033	501043.00	4213625.54	Картометрический метод	1.00	Закрепление отсутствует
10034	501050.22	4213611.15	Картометрический метод	1.00	Закрепление отсутствует
10035	501057.45	4213596.73	Картометрический метод	1.00	Закрепление отсутствует
10036	501065.60	4213595.25	Картометрический метод	1.00	Закрепление отсутствует
10037	501068.40	4213594.75	Картометрический метод	1.00	Закрепление отсутствует
10038	501073.28	4213613.82	Картометрический метод	1.00	Закрепление отсутствует
10028	501078.47	4213634.00	Картометрический метод	1.00	Закрепление отсутствует
Си-118					
10039	503066.98	4214006.91	Картометрический метод	1.00	Закрепление отсутствует
10040	503011.10	4213959.09	Картометрический метод	1.00	Закрепление отсутствует
10041	502987.67	4213929.64	Картометрический метод	1.00	Закрепление отсутствует
10042	502976.74	4213895.22	Картометрический метод	1.00	Закрепление отсутствует
10043	502973.58	4213890.24	Картометрический метод	1.00	Закрепление отсутствует
10044	502974.10	4213888.66	Картометрический метод	1.00	Закрепление отсутствует
10045	502974.10	4213888.65	Картометрический метод	1.00	Закрепление отсутствует
10046	503031.75	4213961.85	Картометрический метод	1.00	Закрепление отсутствует

2. Сведения о характерных точках границ объекта					
Обозначение характерных точек части границы	Координаты, м		Метод определения координат характерной точки	Средняя квадратическая погрешность положения характерной точки (Mt), м	Описание обозначения точки на местности (при наличии)
	X	Y			
1	2	3	4	5	6
10039	503066.98	4214006.91	Картометрический метод	1.00	Закрепление отсутствует
Си-119					
10047	503051.09	4214045.65	Картометрический метод	1.00	Закрепление отсутствует
10048	503024.23	4214020.55	Картометрический метод	1.00	Закрепление отсутствует
10049	503006.68	4213991.59	Картометрический метод	1.00	Закрепление отсутствует
10050	503009.75	4213981.49	Картометрический метод	1.00	Закрепление отсутствует
10051	503032.12	4213991.59	Картометрический метод	1.00	Закрепление отсутствует
10052	503047.38	4214004.44	Картометрический метод	1.00	Закрепление отсутствует
10053	503062.56	4214036.86	Картометрический метод	1.00	Закрепление отсутствует
10047	503051.09	4214045.65	Картометрический метод	1.00	Закрепление отсутствует
Си-120					
10054	502841.60	4214319.46	Картометрический метод	1.00	Закрепление отсутствует
10055	502832.35	4214313.56	Картометрический метод	1.00	Закрепление отсутствует
10056	502828.88	4214294.97	Картометрический метод	1.00	Закрепление отсутствует
10057	502819.88	4214287.47	Картометрический метод	1.00	Закрепление отсутствует
10058	502804.48	4214288.44	Картометрический метод	1.00	Закрепление отсутствует
10059	502791.90	4214302.62	Картометрический метод	1.00	Закрепление отсутствует
10060	502786.95	4214279.06	Картометрический метод	1.00	Закрепление отсутствует
10061	502786.60	4214203.30	Картометрический метод	1.00	Закрепление отсутствует
10062	502780.30	4214188.45	Картометрический метод	1.00	Закрепление отсутствует
10063	502705.91	4214215.90	Картометрический метод	1.00	Закрепление отсутствует
10064	502705.90	4214215.89	Картометрический метод	1.00	Закрепление отсутствует
10065	502697.90	4214210.25	Картометрический метод	1.00	Закрепление отсутствует
10066	502687.10	4214191.90	Картометрический метод	1.00	Закрепление отсутствует
10067	502682.85	4214140.06	Картометрический метод	1.00	Закрепление отсутствует
10068	502701.90	4214137.05	Картометрический метод	1.00	Закрепление отсутствует

2. Сведения о характерных точках границ объекта					
Обозначение характерных точек части границы	Координаты, м		Метод определения координат характерной точки	Средняя квадратическая погрешность положения характерной точки (Mt), м	Описание обозначения точки на местности (при наличии)
	X	Y			
1	2	3	4	5	6
10069	502716.95	4214127.35	Картометрический метод	1.00	Закрепление отсутствует
10070	502740.30	4214112.30	Картометрический метод	1.00	Закрепление отсутствует
10071	502771.79	4214092.01	Картометрический метод	1.00	Закрепление отсутствует
10072	502784.80	4214083.60	Картометрический метод	1.00	Закрепление отсутствует
10073	502799.45	4214080.70	Картометрический метод	1.00	Закрепление отсутствует
10074	502834.20	4214100.10	Картометрический метод	1.00	Закрепление отсутствует
10075	502838.60	4214100.10	Картометрический метод	1.00	Закрепление отсутствует
10076	502856.90	4214100.10	Картометрический метод	1.00	Закрепление отсутствует
10077	502946.20	4214054.05	Картометрический метод	1.00	Закрепление отсутствует
10078	502946.72	4214053.78	Картометрический метод	1.00	Закрепление отсутствует
10079	502979.31	4214037.97	Картометрический метод	1.00	Закрепление отсутствует
10080	502988.50	4214034.72	Картометрический метод	1.00	Закрепление отсутствует
10081	503000.72	4214036.56	Картометрический метод	1.00	Закрепление отсутствует
10082	503010.76	4214048.43	Картометрический метод	1.00	Закрепление отсутствует
10083	503022.09	4214072.91	Картометрический метод	1.00	Закрепление отсутствует
10084	503027.58	4214098.44	Картометрический метод	1.00	Закрепление отсутствует
10085	503027.60	4214098.44	Картометрический метод	1.00	Закрепление отсутствует
10086	503027.60	4214098.45	Картометрический метод	1.00	Закрепление отсутствует
10087	503033.35	4214151.60	Картометрический метод	1.00	Закрепление отсутствует
10088	502992.80	4214233.65	Картометрический метод	1.00	Закрепление отсутствует
10089	502971.00	4214238.38	Картометрический метод	1.00	Закрепление отсутствует
10090	502918.80	4214233.00	Картометрический метод	1.00	Закрепление отсутствует
10091	502898.50	4214238.80	Картометрический метод	1.00	Закрепление отсутствует
10092	502889.00	4214271.10	Картометрический метод	1.00	Закрепление отсутствует
10093	502904.55	4214280.80	Картометрический метод	1.00	Закрепление отсутствует
10094	502894.40	4214310.60	Картометрический метод	1.00	Закрепление отсутствует

2. Сведения о характерных точках границ объекта					
Обозначение характерных точек части границы	Координаты, м		Метод определения координат характерной точки	Средняя квадратическая погрешность положения характерной точки (Mt), м	Описание обозначения точки на местности (при наличии)
	X	Y			
1	2	3	4	5	6
10095	502885.55	4214317.25	Картометрический метод	1.00	Закрепление отсутствует
10054	502841.60	4214319.46	Картометрический метод	1.00	Закрепление отсутствует
Си-121					
10096	503181.70	4215619.85	Картометрический метод	1.00	Закрепление отсутствует
10097	503177.75	4215609.85	Картометрический метод	1.00	Закрепление отсутствует
10098	503166.00	4215603.75	Картометрический метод	1.00	Закрепление отсутствует
10099	503127.35	4215589.25	Картометрический метод	1.00	Закрепление отсутствует
10100	503121.60	4215587.50	Картометрический метод	1.00	Закрепление отсутствует
10101	503104.45	4215581.90	Картометрический метод	1.00	Закрепление отсутствует
10102	503087.30	4215576.30	Картометрический метод	1.00	Закрепление отсутствует
10103	503073.55	4215561.75	Картометрический метод	1.00	Закрепление отсутствует
10104	503083.94	4215572.75	Картометрический метод	1.00	Закрепление отсутствует
10105	503073.53	4215561.76	Картометрический метод	1.00	Закрепление отсутствует
10106	503067.60	4215548.16	Картометрический метод	1.00	Закрепление отсутствует
10107	503063.42	4215528.34	Картометрический метод	1.00	Закрепление отсутствует
10108	503063.31	4215525.92	Картометрический метод	1.00	Закрепление отсутствует
10109	503062.40	4215506.75	Картометрический метод	1.00	Закрепление отсутствует
10110	503063.30	4215505.67	Картометрический метод	1.00	Закрепление отсутствует
10111	503063.48	4215505.45	Картометрический метод	1.00	Закрепление отсутствует
10112	503100.64	4215460.82	Картометрический метод	1.00	Закрепление отсутствует
10113	503100.64	4215460.82	Картометрический метод	1.00	Закрепление отсутствует
10114	503100.65	4215460.80	Картометрический метод	1.00	Закрепление отсутствует
10115	503146.20	4215406.86	Картометрический метод	1.00	Закрепление отсутствует
10116	503146.21	4215406.86	Картометрический метод	1.00	Закрепление отсутствует
10117	503151.52	4215399.98	Картометрический метод	1.00	Закрепление отсутствует
10118	503154.65	4215395.95	Картометрический метод	1.00	Закрепление отсутствует

2. Сведения о характерных точках границ объекта					
Обозначение характерных точек части границы	Координаты, м		Метод определения координат характерной точки	Средняя квадратическая погрешность положения характерной точки (Mt), м	Описание обозначения точки на местности (при наличии)
	X	Y			
1	2	3	4	5	6
10119	503159.75	4215383.35	Картометрический метод	1.00	Закрепление отсутствует
10120	503186.21	4215339.55	Картометрический метод	1.00	Закрепление отсутствует
10121	503181.42	4215322.62	Картометрический метод	1.00	Закрепление отсутствует
10122	503179.75	4215316.70	Картометрический метод	1.00	Закрепление отсутствует
10123	503190.82	4215294.96	Картометрический метод	1.00	Закрепление отсутствует
10124	503201.02	4215274.96	Картометрический метод	1.00	Закрепление отсутствует
10125	503204.51	4215268.11	Картометрический метод	1.00	Закрепление отсутствует
10126	503201.10	4215258.68	Картометрический метод	1.00	Закрепление отсутствует
10127	503198.70	4215252.00	Картометрический метод	1.00	Закрепление отсутствует
10128	503197.98	4215250.00	Картометрический метод	1.00	Закрепление отсутствует
10129	503195.51	4215243.19	Картометрический метод	1.00	Закрепление отсутствует
10130	503197.16	4215239.59	Картометрический метод	1.00	Закрепление отсутствует
10131	503200.85	4215231.55	Картометрический метод	1.00	Закрепление отсутствует
10132	503200.85	4215231.53	Картометрический метод	1.00	Закрепление отсутствует
10133	503200.85	4215231.47	Картометрический метод	1.00	Закрепление отсутствует
10134	503200.80	4215220.50	Картометрический метод	1.00	Закрепление отсутствует
10135	503206.75	4215211.27	Картометрический метод	1.00	Закрепление отсутствует
10136	503212.72	4215202.03	Картометрический метод	1.00	Закрепление отсутствует
10137	503215.48	4215196.69	Картометрический метод	1.00	Закрепление отсутствует
10138	503219.45	4215189.05	Картометрический метод	1.00	Закрепление отсутствует
10139	503222.91	4215189.68	Картометрический метод	1.00	Закрепление отсутствует
10140	503230.40	4215191.05	Картометрический метод	1.00	Закрепление отсутствует
10141	503239.64	4215184.75	Картометрический метод	1.00	Закрепление отсутствует
10142	503244.67	4215181.34	Картометрический метод	1.00	Закрепление отсутствует
10143	503256.20	4215182.25	Картометрический метод	1.00	Закрепление отсутствует
10144	503202.90	4215020.55	Картометрический метод	1.00	Закрепление отсутствует

2. Сведения о характерных точках границ объекта					
Обозначение характерных точек части границы	Координаты, м		Метод определения координат характерной точки	Средняя квадратическая погрешность положения характерной точки (Mt), м	Описание обозначения точки на местности (при наличии)
	X	Y			
1	2	3	4	5	6
10145	503187.85	4214977.80	Картометрический метод	1.00	Закрепление отсутствует
10146	503188.30	4214974.28	Картометрический метод	1.00	Закрепление отсутствует
10147	503188.35	4214973.92	Картометрический метод	1.00	Закрепление отсутствует
10148	503187.84	4214977.80	Картометрический метод	1.00	Закрепление отсутствует
10149	503188.38	4214973.72	Картометрический метод	1.00	Закрепление отсутствует
10150	503188.34	4214974.05	Картометрический метод	1.00	Закрепление отсутствует
10151	503188.50	4214972.77	Картометрический метод	1.00	Закрепление отсутствует
10152	503188.50	4214972.75	Картометрический метод	1.00	Закрепление отсутствует
10153	503186.28	4214969.96	Картометрический метод	1.00	Закрепление отсутствует
10154	503183.87	4214966.90	Картометрический метод	1.00	Закрепление отсутствует
10155	503174.36	4214954.90	Картометрический метод	1.00	Закрепление отсутствует
10156	503169.20	4214948.36	Картометрический метод	1.00	Закрепление отсутствует
10157	503156.15	4214931.85	Картометрический метод	1.00	Закрепление отсутствует
10158	503162.95	4214924.36	Картометрический метод	1.00	Закрепление отсутствует
10159	503139.40	4214899.00	Картометрический метод	1.00	Закрепление отсутствует
10160	503135.38	4214893.03	Картометрический метод	1.00	Закрепление отсутствует
10161	503126.32	4214879.54	Картометрический метод	1.00	Закрепление отсутствует
10162	503120.96	4214876.00	Картометрический метод	1.00	Закрепление отсутствует
10163	503103.75	4214870.24	Картометрический метод	1.00	Закрепление отсутствует
10164	503100.82	4214866.04	Картометрический метод	1.00	Закрепление отсутствует
10165	503100.10	4214865.00	Картометрический метод	1.00	Закрепление отсутствует
10166	503099.20	4214847.50	Картометрический метод	1.00	Закрепление отсутствует
10167	503066.25	4214825.05	Картометрический метод	1.00	Закрепление отсутствует
10168	502946.20	4214723.12	Картометрический метод	1.00	Закрепление отсутствует
10169	502946.19	4214723.10	Картометрический метод	1.00	Закрепление отсутствует
10170	502939.96	4214706.06	Картометрический метод	1.00	Закрепление отсутствует

2. Сведения о характерных точках границ объекта					
Обозначение характерных точек части границы	Координаты, м		Метод определения координат характерной точки	Средняя квадратическая погрешность положения характерной точки (Mt), м	Описание обозначения точки на местности (при наличии)
	X	Y			
1	2	3	4	5	6
10171	502939.95	4214706.05	Картометрический метод	1.00	Закрепление отсутствует
10172	502870.40	4214650.90	Картометрический метод	1.00	Закрепление отсутствует
10173	502870.40	4214650.90	Картометрический метод	1.00	Закрепление отсутствует
10174	502870.38	4214650.88	Картометрический метод	1.00	Закрепление отсутствует
10175	502846.20	4214641.28	Картометрический метод	1.00	Закрепление отсутствует
10176	502820.74	4214633.37	Картометрический метод	1.00	Закрепление отсутствует
10177	502817.30	4214632.30	Картометрический метод	1.00	Закрепление отсутствует
10178	502817.29	4214632.30	Картометрический метод	1.00	Закрепление отсутствует
10179	502795.73	4214633.64	Картометрический метод	1.00	Закрепление отсутствует
10180	502737.42	4214619.94	Картометрический метод	1.00	Закрепление отсутствует
10181	502737.42	4214619.95	Картометрический метод	1.00	Закрепление отсутствует
10182	502737.40	4214619.95	Картометрический метод	1.00	Закрепление отсутствует
10183	502708.75	4214731.50	Картометрический метод	1.00	Закрепление отсутствует
10184	502708.76	4214731.50	Картометрический метод	1.00	Закрепление отсутствует
10185	502708.75	4214731.52	Картометрический метод	1.00	Закрепление отсутствует
10186	502718.28	4214730.12	Картометрический метод	1.00	Закрепление отсутствует
10187	502718.80	4214730.05	Картометрический метод	1.00	Закрепление отсутствует
10188	502746.08	4214730.80	Картометрический метод	1.00	Закрепление отсутствует
10189	502773.35	4214731.55	Картометрический метод	1.00	Закрепление отсутствует
10190	502780.50	4214736.00	Картометрический метод	1.00	Закрепление отсутствует
10191	502787.63	4214740.45	Картометрический метод	1.00	Закрепление отсутствует
10192	502788.64	4214747.98	Картометрический метод	1.00	Закрепление отсутствует
10193	502789.05	4214751.08	Картометрический метод	1.00	Закрепление отсутствует
10194	502782.14	4214754.53	Картометрический метод	1.00	Закрепление отсутствует
10195	502781.80	4214754.07	Картометрический метод	1.00	Закрепление отсутствует
10196	502775.02	4214744.94	Картометрический метод	1.00	Закрепление отсутствует

2. Сведения о характерных точках границ объекта					
Обозначение характерных точек части границы	Координаты, м		Метод определения координат характерной точки	Средняя квадратическая погрешность положения характерной точки (Mt), м	Описание обозначения точки на местности (при наличии)
	X	Y			
1	2	3	4	5	6
10197	502765.90	4214743.25	Картометрический метод	1.00	Закрепление отсутствует
10198	502765.60	4214743.20	Картометрический метод	1.00	Закрепление отсутствует
10199	502765.59	4214743.20	Картометрический метод	1.00	Закрепление отсутствует
10200	502757.20	4214750.35	Картометрический метод	1.00	Закрепление отсутствует
10201	502746.46	4214754.00	Картометрический метод	1.00	Закрепление отсутствует
10202	502734.41	4214753.40	Картометрический метод	1.00	Закрепление отсутствует
10203	502732.22	4214752.37	Картометрический метод	1.00	Закрепление отсутствует
10204	502722.65	4214747.90	Картометрический метод	1.00	Закрепление отсутствует
10205	502717.82	4214742.11	Картометрический метод	1.00	Закрепление отсутствует
10206	502715.37	4214739.15	Картометрический метод	1.00	Закрепление отсутствует
10207	502713.76	4214738.74	Картометрический метод	1.00	Закрепление отсутствует
10208	502707.20	4214737.10	Картометрический метод	1.00	Закрепление отсутствует
10209	502701.72	4214752.80	Картометрический метод	1.00	Закрепление отсутствует
10210	502700.50	4214756.29	Картометрический метод	1.00	Закрепление отсутствует
10211	502700.50	4214756.29	Картометрический метод	1.00	Закрепление отсутствует
10212	502700.50	4214756.30	Картометрический метод	1.00	Закрепление отсутствует
10213	502702.96	4214756.87	Картометрический метод	1.00	Закрепление отсутствует
10214	502707.90	4214758.02	Картометрический метод	1.00	Закрепление отсутствует
10215	502746.01	4214781.72	Картометрический метод	1.00	Закрепление отсутствует
10216	502757.48	4214786.20	Картометрический метод	1.00	Закрепление отсутствует
10217	502762.50	4214794.06	Картометрический метод	1.00	Закрепление отсутствует
10218	502763.34	4214795.38	Картометрический метод	1.00	Закрепление отсутствует
10219	502756.40	4214798.35	Картометрический метод	1.00	Закрепление отсутствует
10220	502722.15	4214798.90	Картометрический метод	1.00	Закрепление отсутствует
10221	502720.27	4214797.61	Картометрический метод	1.00	Закрепление отсутствует
10222	502709.17	4214789.98	Картометрический метод	1.00	Закрепление отсутствует

2. Сведения о характерных точках границ объекта					
Обозначение характерных точек части границы	Координаты, м		Метод определения координат характерной точки	Средняя квадратическая погрешность положения характерной точки (Mt), м	Описание обозначения точки на местности (при наличии)
	X	Y			
1	2	3	4	5	6
10223	502697.92	4214777.50	Картометрический метод	1.00	Закрепление отсутствует
10224	502695.85	4214775.20	Картометрический метод	1.00	Закрепление отсутствует
10225	502695.85	4214775.21	Картометрический метод	1.00	Закрепление отсутствует
10226	502695.83	4214775.19	Картометрический метод	1.00	Закрепление отсутствует
10227	502696.78	4214841.85	Картометрический метод	1.00	Закрепление отсутствует
10228	502697.15	4214869.20	Картометрический метод	1.00	Закрепление отсутствует
10229	502696.18	4214902.88	Картометрический метод	1.00	Закрепление отсутствует
10230	502694.33	4214966.00	Картометрический метод	1.00	Закрепление отсутствует
10231	502705.50	4215018.09	Картометрический метод	1.00	Закрепление отсутствует
10232	502706.36	4215022.06	Картометрический метод	1.00	Закрепление отсутствует
10233	502702.75	4215024.26	Картометрический метод	1.00	Закрепление отсутствует
10234	502702.62	4215023.72	Картометрический метод	1.00	Закрепление отсутствует
10235	502702.24	4215022.23	Картометрический метод	1.00	Закрепление отсутствует
10236	502701.75	4215020.25	Картометрический метод	1.00	Закрепление отсутствует
10237	502700.92	4215017.01	Картометрический метод	1.00	Закрепление отсутствует
10238	502700.56	4215015.60	Картометрический метод	1.00	Закрепление отсутствует
10239	502699.17	4215010.13	Картометрический метод	1.00	Закрепление отсутствует
10240	502698.99	4215009.43	Картометрический метод	1.00	Закрепление отсутствует
10241	502698.95	4215009.25	Картометрический метод	1.00	Закрепление отсутствует
10242	502698.62	4215008.03	Картометрический метод	1.00	Закрепление отсутствует
10243	502697.22	4215002.68	Картометрический метод	1.00	Закрепление отсутствует
10244	502696.17	4214998.48	Картометрический метод	1.00	Закрепление отсутствует
10245	502695.40	4214995.20	Картометрический метод	1.00	Закрепление отсутствует
10246	502695.05	4214993.60	Картометрический метод	1.00	Закрепление отсутствует
10247	502694.81	4214992.33	Картометрический метод	1.00	Закрепление отсутствует
10248	502694.76	4214991.96	Картометрический метод	1.00	Закрепление отсутствует

2. Сведения о характерных точках границ объекта					
Обозначение характерных точек части границы	Координаты, м		Метод определения координат характерной точки	Средняя квадратическая погрешность положения характерной точки (Mt), м	Описание обозначения точки на местности (при наличии)
	X	Y			
1	2	3	4	5	6
10249	502694.70	4214991.40	Картометрический метод	1.00	Закрепление отсутствует
10250	502693.20	4214984.60	Картометрический метод	1.00	Закрепление отсутствует
10251	502693.20	4214984.59	Картометрический метод	1.00	Закрепление отсутствует
10252	502693.19	4214984.58	Картометрический метод	1.00	Закрепление отсутствует
10253	502693.07	4214984.37	Картометрический метод	1.00	Закрепление отсутствует
10254	502692.98	4214984.17	Картометрический метод	1.00	Закрепление отсутствует
10255	502692.95	4214984.10	Картометрический метод	1.00	Закрепление отсутствует
10256	502692.78	4214983.63	Картометрический метод	1.00	Закрепление отсутствует
10257	502692.71	4214983.42	Картометрический метод	1.00	Закрепление отсутствует
10258	502692.68	4214983.27	Картометрический метод	1.00	Закрепление отсутствует
10259	502692.50	4214982.50	Картометрический метод	1.00	Закрепление отсутствует
10260	502692.25	4214981.40	Картометрический метод	1.00	Закрепление отсутствует
10261	502692.05	4214980.30	Картометрический метод	1.00	Закрепление отсутствует
10262	502691.85	4214979.10	Картометрический метод	1.00	Закрепление отсутствует
10263	502691.65	4214977.75	Картометрический метод	1.00	Закрепление отсутствует
10264	502691.62	4214977.55	Картометрический метод	1.00	Закрепление отсутствует
10265	502691.47	4214976.31	Картометрический метод	1.00	Закрепление отсутствует
10266	502691.26	4214974.40	Картометрический метод	1.00	Закрепление отсутствует
10267	502691.20	4214973.80	Картометрический метод	1.00	Закрепление отсутствует
10268	502691.12	4214972.92	Картометрический метод	1.00	Закрепление отсутствует
10269	502690.95	4214971.21	Картометрический метод	1.00	Закрепление отсутствует
10270	502690.80	4214968.65	Картометрический метод	1.00	Закрепление отсутствует
10271	502690.65	4214965.00	Картометрический метод	1.00	Закрепление отсутствует
10272	502690.58	4214963.21	Картометрический метод	1.00	Закрепление отсутствует
10273	502690.52	4214961.45	Картометрический метод	1.00	Закрепление отсутствует
10274	502690.40	4214956.82	Картометрический метод	1.00	Закрепление отсутствует

2. Сведения о характерных точках границ объекта					
Обозначение характерных точек части границы	Координаты, м		Метод определения координат характерной точки	Средняя квадратическая погрешность положения характерной точки (Mt), м	Описание обозначения точки на местности (при наличии)
	X	Y			
1	2	3	4	5	6
10275	502690.32	4214953.56	Картометрический метод	1.00	Закрепление отсутствует
10276	502690.20	4214948.63	Картометрический метод	1.00	Закрепление отсутствует
10277	502690.11	4214945.28	Картометрический метод	1.00	Закрепление отсутствует
10278	502689.96	4214939.63	Картометрический метод	1.00	Закрепление отсутствует
10279	502689.71	4214928.89	Картометрический метод	1.00	Закрепление отсутствует
10280	502689.62	4214923.15	Картометрический метод	1.00	Закрепление отсутствует
10281	502689.56	4214918.14	Картометрический метод	1.00	Закрепление отсутствует
10282	502689.56	4214913.26	Картометрический метод	1.00	Закрепление отсутствует
10283	502689.57	4214911.12	Картометрический метод	1.00	Закрепление отсутствует
10284	502689.60	4214907.75	Картометрический метод	1.00	Закрепление отсутствует
10285	502689.70	4214897.00	Картометрический метод	1.00	Закрепление отсутствует
10286	502689.72	4214895.38	Картометрический метод	1.00	Закрепление отсутствует
10287	502689.78	4214890.91	Картометрический метод	1.00	Закрепление отсутствует
10288	502689.85	4214886.30	Картометрический метод	1.00	Закрепление отсутствует
10289	502689.95	4214875.50	Картометрический метод	1.00	Закрепление отсутствует
10290	502689.96	4214874.28	Картометрический метод	1.00	Закрепление отсутствует
10291	502690.06	4214866.24	Картометрический метод	1.00	Закрепление отсутствует
10292	502690.08	4214865.37	Картометрический метод	1.00	Закрепление отсутствует
10293	502690.10	4214864.50	Картометрический метод	1.00	Закрепление отсутствует
10294	502690.14	4214860.85	Картометрический метод	1.00	Закрепление отсутствует
10295	502690.22	4214853.52	Картометрический метод	1.00	Закрепление отсутствует
10296	502690.35	4214842.72	Картометрический метод	1.00	Закрепление отсутствует
10297	502690.35	4214842.65	Картометрический метод	1.00	Закрепление отсутствует
10298	502690.35	4214842.64	Картометрический метод	1.00	Закрепление отсутствует
10299	502690.37	4214841.46	Картометрический метод	1.00	Закрепление отсутствует
10300	502690.45	4214834.98	Картометрический метод	1.00	Закрепление отсутствует

2. Сведения о характерных точках границ объекта					
Обозначение характерных точек части границы	Координаты, м		Метод определения координат характерной точки	Средняя квадратическая погрешность положения характерной точки (Mt), м	Описание обозначения точки на местности (при наличии)
	X	Y			
1	2	3	4	5	6
10301	502690.55	4214828.70	Картометрический метод	1.00	Закрепление отсутствует
10302	502690.58	4214823.20	Картометрический метод	1.00	Закрепление отсутствует
10303	502690.62	4214817.65	Картометрический метод	1.00	Закрепление отсутствует
10304	502690.62	4214815.40	Картометрический метод	1.00	Закрепление отсутствует
10305	502690.65	4214813.15	Картометрический метод	1.00	Закрепление отсутствует
10306	502690.62	4214809.66	Картометрический метод	1.00	Закрепление отсутствует
10307	502690.61	4214807.52	Картометрический метод	1.00	Закрепление отсутствует
10308	502690.57	4214802.00	Картометрический метод	1.00	Закрепление отсутствует
10309	502690.55	4214798.92	Картометрический метод	1.00	Закрепление отсутствует
10310	502690.55	4214797.40	Картометрический метод	1.00	Закрепление отсутствует
10311	502690.54	4214795.81	Картометрический метод	1.00	Закрепление отсутствует
10312	502690.52	4214792.64	Картометрический метод	1.00	Закрепление отсутствует
10313	502690.52	4214790.98	Картометрический метод	1.00	Закрепление отсутствует
10314	502690.55	4214789.30	Картометрический метод	1.00	Закрепление отсутствует
10315	502690.55	4214787.04	Картометрический метод	1.00	Закрепление отсутствует
10316	502690.50	4214783.90	Картометрический метод	1.00	Закрепление отсутствует
10317	502690.48	4214783.55	Картометрический метод	1.00	Закрепление отсутствует
10318	502690.47	4214782.87	Картометрический метод	1.00	Закрепление отсутствует
10319	502690.45	4214780.47	Картометрический метод	1.00	Закрепление отсутствует
10320	502690.45	4214779.25	Картометрический метод	1.00	Закрепление отсутствует
10321	502690.45	4214777.80	Картометрический метод	1.00	Закрепление отсутствует
10322	502690.50	4214776.45	Картометрический метод	1.00	Закрепление отсутствует
10323	502690.54	4214775.30	Картометрический метод	1.00	Закрепление отсутствует
10324	502690.56	4214774.72	Картометрический метод	1.00	Закрепление отсутствует
10325	502690.60	4214774.14	Картометрический метод	1.00	Закрепление отсутствует
10326	502690.70	4214773.10	Картометрический метод	1.00	Закрепление отсутствует

2. Сведения о характерных точках границ объекта					
Обозначение характерных точек части границы	Координаты, м		Метод определения координат характерной точки	Средняя квадратическая погрешность положения характерной точки (Mt), м	Описание обозначения точки на местности (при наличии)
	X	Y			
1	2	3	4	5	6
10327	502690.84	4214771.72	Картометрический метод	1.00	Закрепление отсутствует
10328	502690.85	4214771.57	Картометрический метод	1.00	Закрепление отсутствует
10329	502691.05	4214770.10	Картометрический метод	1.00	Закрепление отсутствует
10330	502691.35	4214768.55	Картометрический метод	1.00	Закрепление отсутствует
10331	502691.70	4214766.75	Картометрический метод	1.00	Закрепление отсутствует
10332	502691.81	4214766.22	Картометрический метод	1.00	Закрепление отсутствует
10333	502692.12	4214764.80	Картометрический метод	1.00	Закрепление отсутствует
10334	502692.43	4214763.52	Картометрический метод	1.00	Закрепление отсутствует
10335	502692.65	4214762.65	Картометрический метод	1.00	Закрепление отсутствует
10336	502693.02	4214761.11	Картометрический метод	1.00	Закрепление отсутствует
10337	502693.15	4214760.62	Картометрический метод	1.00	Закрепление отсутствует
10338	502693.72	4214758.46	Картометрический метод	1.00	Закрепление отсутствует
10339	502695.02	4214753.79	Картометрический метод	1.00	Закрепление отсутствует
10340	502696.27	4214749.50	Картометрический метод	1.00	Закрепление отсутствует
10341	502697.06	4214746.89	Картометрический метод	1.00	Закрепление отсутствует
10342	502697.65	4214745.00	Картометрический метод	1.00	Закрепление отсутствует
10343	502698.02	4214743.80	Картометрический метод	1.00	Закрепление отсутствует
10344	502698.26	4214743.05	Картометрический метод	1.00	Закрепление отсутствует
10345	502698.97	4214740.86	Картометрический метод	1.00	Закрепление отсутствует
10346	502700.71	4214735.78	Картометрический метод	1.00	Закрепление отсутствует
10347	502701.19	4214734.41	Картометрический метод	1.00	Закрепление отсутствует
10348	502702.25	4214731.40	Картометрический метод	1.00	Закрепление отсутствует
10349	502703.92	4214726.76	Картометрический метод	1.00	Закрепление отсутствует
10350	502704.41	4214725.38	Картометрический метод	1.00	Закрепление отсутствует
10351	502704.51	4214725.11	Картометрический метод	1.00	Закрепление отсутствует
10352	502705.20	4214723.20	Картометрический метод	1.00	Закрепление отсутствует

2. Сведения о характерных точках границ объекта					
Обозначение характерных точек части границы	Координаты, м		Метод определения координат характерной точки	Средняя квадратическая погрешность положения характерной точки (Mt), м	Описание обозначения точки на местности (при наличии)
	X	Y			
1	2	3	4	5	6
10353	502706.65	4214719.20	Картометрический метод	1.00	Закрепление отсутствует
10354	502707.70	4214716.16	Картометрический метод	1.00	Закрепление отсутствует
10355	502708.11	4214714.99	Картометрический метод	1.00	Закрепление отсутствует
10356	502708.73	4214713.25	Картометрический метод	1.00	Закрепление отсутствует
10357	502709.70	4214710.55	Картометрический метод	1.00	Закрепление отсутствует
10358	502711.70	4214704.95	Картометрический метод	1.00	Закрепление отсутствует
10359	502712.25	4214703.42	Картометрический метод	1.00	Закрепление отсутствует
10360	502712.48	4214702.76	Картометрический метод	1.00	Закрепление отсутствует
10361	502712.60	4214702.45	Картометрический метод	1.00	Закрепление отсутствует
10362	502715.65	4214694.00	Картометрический метод	1.00	Закрепление отсутствует
10363	502717.85	4214687.75	Картометрический метод	1.00	Закрепление отсутствует
10364	502718.20	4214686.72	Картометрический метод	1.00	Закрепление отсутствует
10365	502719.17	4214683.94	Картометрический метод	1.00	Закрепление отсутствует
10366	502719.82	4214682.00	Картометрический метод	1.00	Закрепление отсутствует
10367	502720.30	4214680.65	Картометрический метод	1.00	Закрепление отсутствует
10368	502721.25	4214677.80	Картометрический метод	1.00	Закрепление отсутствует
10369	502722.00	4214675.40	Картометрический метод	1.00	Закрепление отсутствует
10370	502722.75	4214672.95	Картометрический метод	1.00	Закрепление отсутствует
10371	502723.22	4214671.31	Картометрический метод	1.00	Закрепление отсутствует
10372	502723.46	4214670.49	Картометрический метод	1.00	Закрепление отсутствует
10373	502724.16	4214668.04	Картометрический метод	1.00	Закрепление отсутствует
10374	502724.29	4214667.56	Картометрический метод	1.00	Закрепление отсутствует
10375	502724.85	4214665.60	Картометрический метод	1.00	Закрепление отсутствует
10376	502725.50	4214663.10	Картометрический метод	1.00	Закрепление отсутствует
10377	502725.70	4214662.28	Картометрический метод	1.00	Закрепление отсутствует
10378	502726.12	4214660.62	Картометрический метод	1.00	Закрепление отсутствует

2. Сведения о характерных точках границ объекта					
Обозначение характерных точек части границы	Координаты, м		Метод определения координат характерной точки	Средняя квадратическая погрешность положения характерной точки (Mt), м	Описание обозначения точки на местности (при наличии)
	X	Y			
1	2	3	4	5	6
10379	502726.45	4214659.29	Картометрический метод	1.00	Закрепление отсутствует
10380	502726.75	4214658.15	Картометрический метод	1.00	Закрепление отсутствует
10381	502727.05	4214656.82	Картометрический метод	1.00	Закрепление отсутствует
10382	502727.32	4214655.68	Картометрический метод	1.00	Закрепление отсутствует
10383	502727.62	4214654.36	Картометрический метод	1.00	Закрепление отсутствует
10384	502727.90	4214653.20	Картометрический метод	1.00	Закрепление отсутствует
10385	502728.45	4214650.70	Картометрический метод	1.00	Закрепление отсутствует
10386	502728.70	4214649.44	Картометрический метод	1.00	Закрепление отсутствует
10387	502728.96	4214648.20	Картометрический метод	1.00	Закрепление отсутствует
10388	502729.46	4214645.71	Картометрический метод	1.00	Закрепление отсутствует
10389	502729.91	4214643.28	Картометрический метод	1.00	Закрепление отсутствует
10390	502730.37	4214640.70	Картометрический метод	1.00	Закрепление отсутствует
10391	502730.59	4214639.38	Картометрический метод	1.00	Закрепление отсутствует
10392	502730.85	4214637.95	Картометрический метод	1.00	Закрепление отсутствует
10393	502731.24	4214635.42	Картометрический метод	1.00	Закрепление отсутствует
10394	502731.30	4214635.02	Картометрический метод	1.00	Закрепление отсутствует
10395	502732.10	4214629.56	Картометрический метод	1.00	Закрепление отсутствует
10396	502732.97	4214623.27	Картометрический метод	1.00	Закрепление отсутствует
10397	502734.57	4214610.98	Картометрический метод	1.00	Закрепление отсутствует
10398	502738.41	4214599.08	Картометрический метод	1.00	Закрепление отсутствует
10399	502746.11	4214575.24	Картометрический метод	1.00	Закрепление отсутствует
10400	502746.19	4214574.79	Картометрический метод	1.00	Закрепление отсутствует
10401	502746.45	4214573.84	Картометрический метод	1.00	Закрепление отсутствует
10402	502746.87	4214572.44	Картометрический метод	1.00	Закрепление отсутствует
10403	502747.90	4214569.15	Картометрический метод	1.00	Закрепление отсутствует
10404	502749.17	4214565.18	Картометрический метод	1.00	Закрепление отсутствует

2. Сведения о характерных точках границ объекта					
Обозначение характерных точек части границы	Координаты, м		Метод определения координат характерной точки	Средняя квадратическая погрешность положения характерной точки (Mt), м	Описание обозначения точки на местности (при наличии)
	X	Y			
1	2	3	4	5	6
10405	502750.41	4214561.50	Картометрический метод	1.00	Закрепление отсутствует
10406	502751.31	4214558.92	Картометрический метод	1.00	Закрепление отсутствует
10407	502751.67	4214557.96	Картометрический метод	1.00	Закрепление отсутствует
10408	502752.12	4214556.87	Картометрический метод	1.00	Закрепление отсутствует
10409	502753.25	4214554.25	Картометрический метод	1.00	Закрепление отсутствует
10410	502754.25	4214552.02	Картометрический метод	1.00	Закрепление отсутствует
10411	502755.36	4214549.63	Картометрический метод	1.00	Закрепление отсутствует
10412	502756.45	4214547.40	Картометрический метод	1.00	Закрепление отсутствует
10413	502757.01	4214545.03	Картометрический метод	1.00	Закрепление отсутствует
10414	502787.36	4214552.26	Картометрический метод	1.00	Закрепление отсутствует
10415	502821.05	4214591.80	Картометрический метод	1.00	Закрепление отсутствует
10416	502885.95	4214619.05	Картометрический метод	1.00	Закрепление отсутствует
10417	502902.40	4214632.55	Картометрический метод	1.00	Закрепление отсутствует
10418	502963.35	4214586.09	Картометрический метод	1.00	Закрепление отсутствует
10419	503068.10	4214221.85	Картометрический метод	1.00	Закрепление отсутствует
10420	503097.60	4214093.55	Картометрический метод	1.00	Закрепление отсутствует
10421	503094.40	4214041.90	Картометрический метод	1.00	Закрепление отсутствует
10422	503125.76	4214093.51	Картометрический метод	1.00	Закрепление отсутствует
10423	503125.76	4214093.50	Картометрический метод	1.00	Закрепление отсутствует
10424	503139.91	4214116.80	Картометрический метод	1.00	Закрепление отсутствует
10425	503158.68	4214234.73	Картометрический метод	1.00	Закрепление отсутствует
10426	503158.66	4214234.73	Картометрический метод	1.00	Закрепление отсутствует
10427	503183.35	4214389.85	Картометрический метод	1.00	Закрепление отсутствует
10428	503424.50	4215149.20	Картометрический метод	1.00	Закрепление отсутствует
10429	503499.30	4215300.90	Картометрический метод	1.00	Закрепление отсутствует
10430	503504.75	4215311.85	Картометрический метод	1.00	Закрепление отсутствует

2. Сведения о характерных точках границ объекта					
Обозначение характерных точек части границы	Координаты, м		Метод определения координат характерной точки	Средняя квадратическая погрешность положения характерной точки (Mt), м	Описание обозначения точки на местности (при наличии)
	X	Y			
1	2	3	4	5	6
10431	503494.15	4215312.44	Картометрический метод	1.00	Закрепление отсутствует
10432	503493.45	4215312.50	Картометрический метод	1.00	Закрепление отсутствует
10433	503490.95	4215312.55	Картометрический метод	1.00	Закрепление отсутствует
10434	503489.20	4215312.60	Картометрический метод	1.00	Закрепление отсутствует
10435	503488.75	4215312.60	Картометрический метод	1.00	Закрепление отсутствует
10436	503477.70	4215312.65	Картометрический метод	1.00	Закрепление отсутствует
10437	503477.70	4215312.70	Картометрический метод	1.00	Закрепление отсутствует
10438	503477.70	4215313.30	Картометрический метод	1.00	Закрепление отсутствует
10439	503461.70	4215313.50	Картометрический метод	1.00	Закрепление отсутствует
10440	503445.30	4215314.15	Картометрический метод	1.00	Закрепление отсутствует
10441	503434.55	4215314.25	Картометрический метод	1.00	Закрепление отсутствует
10442	503430.00	4215314.55	Картометрический метод	1.00	Закрепление отсутствует
10443	503429.85	4215309.10	Картометрический метод	1.00	Закрепление отсутствует
10444	503430.75	4215305.80	Картометрический метод	1.00	Закрепление отсутствует
10445	503421.20	4215306.40	Картометрический метод	1.00	Закрепление отсутствует
10446	503421.20	4215308.40	Картометрический метод	1.00	Закрепление отсутствует
10447	503386.85	4215309.20	Картометрический метод	1.00	Закрепление отсутствует
10448	503385.65	4215306.05	Картометрический метод	1.00	Закрепление отсутствует
10449	503381.45	4215303.56	Картометрический метод	1.00	Закрепление отсутствует
10450	503360.80	4215303.00	Картометрический метод	1.00	Закрепление отсутствует
10451	503356.85	4215305.60	Картометрический метод	1.00	Закрепление отсутствует
10452	503356.85	4215311.30	Картометрический метод	1.00	Закрепление отсутствует
10453	503320.45	4215313.95	Картометрический метод	1.00	Закрепление отсутствует
10454	503312.65	4215314.40	Картометрический метод	1.00	Закрепление отсутствует
10455	503294.35	4215340.15	Картометрический метод	1.00	Закрепление отсутствует
10456	503286.00	4215350.35	Картометрический метод	1.00	Закрепление отсутствует

2. Сведения о характерных точках границ объекта					
Обозначение характерных точек части границы	Координаты, м		Метод определения координат характерной точки	Средняя квадратическая погрешность положения характерной точки (Mt), м	Описание обозначения точки на местности (при наличии)
	X	Y			
1	2	3	4	5	6
10457	503283.05	4215354.10	Картометрический метод	1.00	Закрепление отсутствует
10458	503265.35	4215376.05	Картометрический метод	1.00	Закрепление отсутствует
10459	503264.25	4215377.20	Картометрический метод	1.00	Закрепление отсутствует
10460	503244.55	4215404.44	Картометрический метод	1.00	Закрепление отсутствует
10461	503234.40	4215419.71	Картометрический метод	1.00	Закрепление отсутствует
10462	503229.00	4215428.60	Картометрический метод	1.00	Закрепление отсутствует
10463	503226.60	4215432.30	Картометрический метод	1.00	Закрепление отсутствует
10464	503210.50	4215456.20	Картометрический метод	1.00	Закрепление отсутствует
10465	503197.35	4215475.70	Картометрический метод	1.00	Закрепление отсутствует
10466	503197.40	4215475.70	Картометрический метод	1.00	Закрепление отсутствует
10467	503194.45	4215483.00	Картометрический метод	1.00	Закрепление отсутствует
10468	503192.55	4215507.45	Картометрический метод	1.00	Закрепление отсутствует
10469	503190.55	4215532.85	Картометрический метод	1.00	Закрепление отсутствует
10470	503190.60	4215532.85	Картометрический метод	1.00	Закрепление отсутствует
10471	503190.10	4215536.65	Картометрический метод	1.00	Закрепление отсутствует
10472	503188.55	4215560.84	Картометрический метод	1.00	Закрепление отсутствует
10473	503187.05	4215560.75	Картометрический метод	1.00	Закрепление отсутствует
10474	503184.75	4215585.80	Картометрический метод	1.00	Закрепление отсутствует
10475	503184.40	4215590.50	Картометрический метод	1.00	Закрепление отсутствует
10476	503182.50	4215616.36	Картометрический метод	1.00	Закрепление отсутствует
10096	503181.70	4215619.85	Картометрический метод	1.00	Закрепление отсутствует
Си-122					
10477	503042.50	4214248.60	Картометрический метод	1.00	Закрепление отсутствует
10478	503028.10	4214240.00	Картометрический метод	1.00	Закрепление отсутствует
10479	503041.65	4214176.86	Картометрический метод	1.00	Закрепление отсутствует
10480	503055.75	4214201.35	Картометрический метод	1.00	Закрепление отсутствует

2. Сведения о характерных точках границ объекта					
Обозначение характерных точек части границы	Координаты, м		Метод определения координат характерной точки	Средняя квадратическая погрешность положения характерной точки (Mt), м	Описание обозначения точки на местности (при наличии)
	X	Y			
1	2	3	4	5	6
10481	503049.75	4214240.60	Картометрический метод	1.00	Закрепление отсутствует
10477	503042.50	4214248.60	Картометрический метод	1.00	Закрепление отсутствует
Си-123					
10482	502750.54	4214479.87	Картометрический метод	1.00	Закрепление отсутствует
10483	502733.45	4214474.92	Картометрический метод	1.00	Закрепление отсутствует
10484	502733.46	4214474.90	Картометрический метод	1.00	Закрепление отсутствует
10485	502733.45	4214474.90	Картометрический метод	1.00	Закрепление отсутствует
10486	502737.72	4214457.14	Картометрический метод	1.00	Закрепление отсутствует
10487	502742.00	4214439.38	Картометрический метод	1.00	Закрепление отсутствует
10488	502750.54	4214409.70	Картометрический метод	1.00	Закрепление отсутствует
10489	502750.55	4214409.70	Картометрический метод	1.00	Закрепление отсутствует
10490	502753.86	4214410.52	Картометрический метод	1.00	Закрепление отсутствует
10491	502768.53	4214414.19	Картометрический метод	1.00	Закрепление отсутствует
10492	502768.53	4214414.20	Картометрический метод	1.00	Закрепление отсутствует
10493	502768.55	4214414.20	Картометрический метод	1.00	Закрепление отсутствует
10494	502755.05	4214446.15	Картометрический метод	1.00	Закрепление отсутствует
10495	502757.75	4214462.74	Картометрический метод	1.00	Закрепление отсутствует
10496	502750.55	4214479.84	Картометрический метод	1.00	Закрепление отсутствует
10482	502750.54	4214479.87	Картометрический метод	1.00	Закрепление отсутствует
Си-124					
10497	502907.35	4214572.05	Картометрический метод	1.00	Закрепление отсутствует
10498	502888.90	4214550.55	Картометрический метод	1.00	Закрепление отсутствует
10499	502889.90	4214538.75	Картометрический метод	1.00	Закрепление отсутствует
10500	502864.45	4214527.50	Картометрический метод	1.00	Закрепление отсутствует
10501	502842.00	4214503.00	Картометрический метод	1.00	Закрепление отсутствует
10502	502845.00	4214489.00	Картометрический метод	1.00	Закрепление отсутствует

2. Сведения о характерных точках границ объекта					
Обозначение характерных точек части границы	Координаты, м		Метод определения координат характерной точки	Средняя квадратическая погрешность положения характерной точки (Mt), м	Описание обозначения точки на местности (при наличии)
	X	Y			
1	2	3	4	5	6
10503	502861.35	4214498.10	Картометрический метод	1.00	Закрепление отсутствует
10504	502918.85	4214516.30	Картометрический метод	1.00	Закрепление отсутствует
10497	502907.35	4214572.05	Картометрический метод	1.00	Закрепление отсутствует
Си-125					
10505	493523.20	4216764.30	Картометрический метод	1.00	Закрепление отсутствует
10506	493500.96	4216699.52	Картометрический метод	1.00	Закрепление отсутствует
10507	493500.94	4216699.51	Картометрический метод	1.00	Закрепление отсутствует
10508	493493.85	4216678.75	Картометрический метод	1.00	Закрепление отсутствует
10509	493486.75	4216658.00	Картометрический метод	1.00	Закрепление отсутствует
10510	493472.90	4216617.55	Картометрический метод	1.00	Закрепление отсутствует
10511	493472.95	4216617.55	Картометрический метод	1.00	Закрепление отсутствует
10512	493470.35	4216610.05	Картометрический метод	1.00	Закрепление отсутствует
10513	493486.20	4216615.75	Картометрический метод	1.00	Закрепление отсутствует
10514	493494.73	4216618.83	Картометрический метод	1.00	Закрепление отсутствует
10515	493499.41	4216620.52	Картометрический метод	1.00	Закрепление отсутствует
10516	493502.05	4216621.46	Картометрический метод	1.00	Закрепление отсутствует
10517	493502.06	4216621.47	Картометрический метод	1.00	Закрепление отсутствует
10518	493502.06	4216621.47	Картометрический метод	1.00	Закрепление отсутствует
10519	493505.55	4216626.93	Картометрический метод	1.00	Закрепление отсутствует
10520	493522.90	4216654.05	Картометрический метод	1.00	Закрепление отсутствует
10521	493523.30	4216653.82	Картометрический метод	1.00	Закрепление отсутствует
10522	493557.28	4216634.74	Картометрический метод	1.00	Закрепление отсутствует
10523	493566.37	4216599.18	Картометрический метод	1.00	Закрепление отсутствует
10524	493568.00	4216592.80	Картометрический метод	1.00	Закрепление отсутствует
10525	493578.10	4216553.25	Картометрический метод	1.00	Закрепление отсутствует
10526	493578.35	4216537.87	Картометрический метод	1.00	Закрепление отсутствует

2. Сведения о характерных точках границ объекта					
Обозначение характерных точек части границы	Координаты, м		Метод определения координат характерной точки	Средняя квадратическая погрешность положения характерной точки (Mt), м	Описание обозначения точки на местности (при наличии)
	X	Y			
1	2	3	4	5	6
10527	493578.93	4216500.25	Картометрический метод	1.00	Закрепление отсутствует
10528	493611.97	4216408.81	Картометрический метод	1.00	Закрепление отсутствует
10529	493642.20	4216325.10	Картометрический метод	1.00	Закрепление отсутствует
10530	493643.32	4216295.04	Картометрический метод	1.00	Закрепление отсутствует
10531	493645.53	4216234.61	Картометрический метод	1.00	Закрепление отсутствует
10532	493619.60	4216240.25	Картометрический метод	1.00	Закрепление отсутствует
10533	493607.14	4216223.89	Картометрический метод	1.00	Закрепление отсутствует
10534	493622.00	4216197.12	Картометрический метод	1.00	Закрепление отсутствует
10535	493624.50	4216192.60	Картометрический метод	1.00	Закрепление отсутствует
10536	493641.84	4216188.77	Картометрический метод	1.00	Закрепление отсутствует
10537	493645.53	4216187.95	Картометрический метод	1.00	Закрепление отсутствует
10538	493641.23	4216134.83	Картометрический метод	1.00	Закрепление отсутствует
10539	493650.14	4216078.17	Картометрический метод	1.00	Закрепление отсутствует
10540	493699.11	4215912.07	Картометрический метод	1.00	Закрепление отсутствует
10541	493720.54	4215844.37	Картометрический метод	1.00	Закрепление отсутствует
10542	493736.84	4215748.69	Картометрический метод	1.00	Закрепление отсутствует
10543	493736.33	4215748.30	Картометрический метод	1.00	Закрепление отсутствует
10544	493731.53	4215744.52	Картометрический метод	1.00	Закрепление отсутствует
10545	493727.77	4215741.57	Картометрический метод	1.00	Закрепление отсутствует
10546	493647.47	4215727.27	Картометрический метод	1.00	Закрепление отсутствует
10547	493616.29	4215744.72	Картометрический метод	1.00	Закрепление отсутствует
10548	493602.09	4215744.60	Картометрический метод	1.00	Закрепление отсутствует
10549	493579.10	4215744.35	Картометрический метод	1.00	Закрепление отсутствует
10550	493547.00	4215734.55	Картометрический метод	1.00	Закрепление отсутствует
10551	493531.95	4215717.75	Картометрический метод	1.00	Закрепление отсутствует
10552	493531.70	4215717.50	Картометрический метод	1.00	Закрепление отсутствует

2. Сведения о характерных точках границ объекта					
Обозначение характерных точек части границы	Координаты, м		Метод определения координат характерной точки	Средняя квадратическая погрешность положения характерной точки (Mt), м	Описание обозначения точки на местности (при наличии)
	X	Y			
1	2	3	4	5	6
10553	493531.15	4215716.90	Картометрический метод	1.00	Закрепление отсутствует
10554	493525.35	4215710.40	Картометрический метод	1.00	Закрепление отсутствует
10555	493487.15	4215667.70	Картометрический метод	1.00	Закрепление отсутствует
10556	493469.00	4215637.65	Картометрический метод	1.00	Закрепление отсутствует
10557	493467.20	4215591.30	Картометрический метод	1.00	Закрепление отсутствует
10558	493487.15	4215538.95	Картометрический метод	1.00	Закрепление отсутствует
10559	493496.75	4215513.70	Картометрический метод	1.00	Закрепление отсутствует
10560	493496.45	4215487.45	Картометрический метод	1.00	Закрепление отсутствует
10561	493496.05	4215451.55	Картометрический метод	1.00	Закрепление отсутствует
10562	493518.25	4215370.95	Картометрический метод	1.00	Закрепление отсутствует
10563	493517.00	4215357.10	Картометрический метод	1.00	Закрепление отсутствует
10564	493516.50	4215351.75	Картометрический метод	1.00	Закрепление отсутствует
10565	493501.35	4215329.45	Картометрический метод	1.00	Закрепление отсутствует
10566	493503.55	4215304.87	Картометрический метод	1.00	Закрепление отсутствует
10567	493503.54	4215304.87	Картометрический метод	1.00	Закрепление отсутствует
10568	493513.48	4215287.55	Картометрический метод	1.00	Закрепление отсутствует
10569	493550.90	4215222.40	Картометрический метод	1.00	Закрепление отсутствует
10570	493567.80	4215185.73	Картометрический метод	1.00	Закрепление отсутствует
10571	493592.63	4215131.82	Картометрический метод	1.00	Закрепление отсутствует
10572	493592.68	4215131.75	Картометрический метод	1.00	Закрепление отсутствует
10573	493609.15	4215095.95	Картометрический метод	1.00	Закрепление отсутствует
10574	493622.05	4215071.65	Картометрический метод	1.00	Закрепление отсутствует
10575	493547.46	4215029.95	Картометрический метод	1.00	Закрепление отсутствует
10576	493546.42	4215029.36	Картометрический метод	1.00	Закрепление отсутствует
10577	493543.28	4215027.60	Картометрический метод	1.00	Закрепление отсутствует
10578	493527.85	4215019.00	Картометрический метод	1.00	Закрепление отсутствует

2. Сведения о характерных точках границ объекта					
Обозначение характерных точек части границы	Координаты, м		Метод определения координат характерной точки	Средняя квадратическая погрешность положения характерной точки (Mt), м	Описание обозначения точки на местности (при наличии)
	X	Y			
1	2	3	4	5	6
10579	493505.05	4215030.60	Картометрический метод	1.00	Закрепление отсутствует
10580	493501.86	4215054.55	Картометрический метод	1.00	Закрепление отсутствует
10581	493496.77	4215092.88	Картометрический метод	1.00	Закрепление отсутствует
10582	493490.83	4215104.51	Картометрический метод	1.00	Закрепление отсутствует
10583	493477.65	4215130.35	Картометрический метод	1.00	Закрепление отсутствует
10584	493451.35	4215145.50	Картометрический метод	1.00	Закрепление отсутствует
10585	493429.44	4215148.13	Картометрический метод	1.00	Закрепление отсутствует
10586	493418.92	4215149.40	Картометрический метод	1.00	Закрепление отсутствует
10587	493418.91	4215149.40	Картометрический метод	1.00	Закрепление отсутствует
10588	493418.90	4215149.40	Картометрический метод	1.00	Закрепление отсутствует
10589	493415.20	4215149.06	Картометрический метод	1.00	Закрепление отсутствует
10590	493374.40	4215145.41	Картометрический метод	1.00	Закрепление отсутствует
10591	493349.74	4215170.22	Картометрический метод	1.00	Закрепление отсутствует
10592	493340.20	4215172.60	Картометрический метод	1.00	Закрепление отсутствует
10593	493339.88	4215172.69	Картометрический метод	1.00	Закрепление отсутствует
10594	493337.06	4215173.40	Картометрический метод	1.00	Закрепление отсутствует
10595	493321.45	4215190.66	Картометрический метод	1.00	Закрепление отсутствует
10596	493302.02	4215192.87	Картометрический метод	1.00	Закрепление отсутствует
10597	493302.00	4215192.84	Картометрический метод	1.00	Закрепление отсутствует
10598	493302.00	4215192.84	Картометрический метод	1.00	Закрепление отсутствует
10599	493300.32	4215189.75	Картометрический метод	1.00	Закрепление отсутствует
10600	493292.98	4215176.27	Картометрический метод	1.00	Закрепление отсутствует
10601	493285.88	4215170.71	Картометрический метод	1.00	Закрепление отсутствует
10602	493283.12	4215168.56	Картометрический метод	1.00	Закрепление отсутствует
10603	493281.10	4215181.89	Картометрический метод	1.00	Закрепление отсутствует
10604	493280.10	4215188.56	Картометрический метод	1.00	Закрепление отсутствует

2. Сведения о характерных точках границ объекта					
Обозначение характерных точек части границы	Координаты, м		Метод определения координат характерной точки	Средняя квадратическая погрешность положения характерной точки (Mt), м	Описание обозначения точки на местности (при наличии)
	X	Y			
1	2	3	4	5	6
10605	493267.05	4215205.50	Картометрический метод	1.00	Закрепление отсутствует
10606	493259.10	4215215.75	Картометрический метод	1.00	Закрепление отсутствует
10607	493259.08	4215215.78	Картометрический метод	1.00	Закрепление отсутствует
10608	493259.10	4215215.76	Картометрический метод	1.00	Закрепление отсутствует
10609	493226.47	4215258.06	Картометрический метод	1.00	Закрепление отсутствует
10610	493209.72	4215289.11	Картометрический метод	1.00	Закрепление отсутствует
10611	493194.75	4215316.90	Картометрический метод	1.00	Закрепление отсутствует
10612	493175.95	4215338.95	Картометрический метод	1.00	Закрепление отсутствует
10613	493175.94	4215338.95	Картометрический метод	1.00	Закрепление отсутствует
10614	493175.93	4215338.96	Картометрический метод	1.00	Закрепление отсутствует
10615	493169.62	4215340.80	Картометрический метод	1.00	Закрепление отсутствует
10616	493153.55	4215345.50	Картометрический метод	1.00	Закрепление отсутствует
10617	493149.05	4215348.77	Картометрический метод	1.00	Закрепление отсутствует
10618	493147.49	4215349.91	Картометрический метод	1.00	Закрепление отсутствует
10619	493127.20	4215348.56	Картометрический метод	1.00	Закрепление отсутствует
10620	493100.25	4215356.05	Картометрический метод	1.00	Закрепление отсутствует
10621	493100.15	4215399.16	Картометрический метод	1.00	Закрепление отсутствует
10622	493033.50	4215461.26	Картометрический метод	1.00	Закрепление отсутствует
10623	493035.66	4215482.91	Картометрический метод	1.00	Закрепление отсутствует
10624	493044.15	4215494.66	Картометрический метод	1.00	Закрепление отсутствует
10625	493061.15	4215518.20	Картометрический метод	1.00	Закрепление отсутствует
10626	493057.15	4215535.35	Картометрический метод	1.00	Закрепление отсутствует
10627	493057.14	4215535.35	Картометрический метод	1.00	Закрепление отсутствует
10628	493057.14	4215535.37	Картометрический метод	1.00	Закрепление отсутствует
10629	493015.82	4215565.36	Картометрический метод	1.00	Закрепление отсутствует
10630	492996.59	4215593.87	Картометрический метод	1.00	Закрепление отсутствует

2. Сведения о характерных точках границ объекта					
Обозначение характерных точек части границы	Координаты, м		Метод определения координат характерной точки	Средняя квадратическая погрешность положения характерной точки (Mt), м	Описание обозначения точки на местности (при наличии)
	X	Y			
1	2	3	4	5	6
10631	492972.70	4215623.07	Картометрический метод	1.00	Закрепление отсутствует
10632	492947.20	4215654.25	Картометрический метод	1.00	Закрепление отсутствует
10633	492946.45	4215664.69	Картометрический метод	1.00	Закрепление отсутствует
10634	492953.32	4215665.75	Картометрический метод	1.00	Закрепление отсутствует
10635	492997.47	4215672.57	Картометрический метод	1.00	Закрепление отсутствует
10636	493003.50	4215673.50	Картометрический метод	1.00	Закрепление отсутствует
10637	493011.55	4215674.75	Картометрический метод	1.00	Закрепление отсутствует
10638	493024.90	4215684.15	Картометрический метод	1.00	Закрепление отсутствует
10639	493027.00	4215685.66	Картометрический метод	1.00	Закрепление отсутствует
10640	493027.01	4215685.67	Картометрический метод	1.00	Закрепление отсутствует
10641	493034.15	4215729.68	Картометрический метод	1.00	Закрепление отсутствует
10642	493034.15	4215729.69	Картометрический метод	1.00	Закрепление отсутствует
10643	493034.15	4215729.70	Картометрический метод	1.00	Закрепление отсутствует
10644	493027.74	4215752.70	Картометрический метод	1.00	Закрепление отсутствует
10645	493022.71	4215770.73	Картометрический метод	1.00	Закрепление отсутствует
10646	493022.70	4215770.74	Картометрический метод	1.00	Закрепление отсутствует
10647	493022.70	4215770.76	Картометрический метод	1.00	Закрепление отсутствует
10648	492967.15	4215835.60	Картометрический метод	1.00	Закрепление отсутствует
10649	492957.28	4215841.23	Картометрический метод	1.00	Закрепление отсутствует
10650	492948.66	4215846.16	Картометрический метод	1.00	Закрепление отсутствует
10651	492951.54	4215856.28	Картометрический метод	1.00	Закрепление отсутствует
10652	492959.25	4215883.20	Картометрический метод	1.00	Закрепление отсутствует
10653	492982.09	4215909.54	Картометрический метод	1.00	Закрепление отсутствует
10654	492982.10	4215909.55	Картометрический метод	1.00	Закрепление отсутствует
10655	493029.65	4215916.70	Картометрический метод	1.00	Закрепление отсутствует
10656	493057.85	4215924.65	Картометрический метод	1.00	Закрепление отсутствует

2. Сведения о характерных точках границ объекта					
Обозначение характерных точек части границы	Координаты, м		Метод определения координат характерной точки	Средняя квадратическая погрешность положения характерной точки (Mt), м	Описание обозначения точки на местности (при наличии)
	X	Y			
1	2	3	4	5	6
10657	493078.45	4215937.99	Картометрический метод	1.00	Закрепление отсутствует
10658	493115.05	4215961.68	Картометрический метод	1.00	Закрепление отсутствует
10659	493130.37	4215994.48	Картометрический метод	1.00	Закрепление отсутствует
10660	493143.93	4215982.58	Картометрический метод	1.00	Закрепление отсутствует
10661	493143.92	4215982.62	Картометрический метод	1.00	Закрепление отсутствует
10662	493143.95	4215982.60	Картометрический метод	1.00	Закрепление отсутствует
10663	493152.70	4215974.90	Картометрический метод	1.00	Закрепление отсутствует
10664	493163.30	4215997.10	Картометрический метод	1.00	Закрепление отсутствует
10665	493172.80	4216001.95	Картометрический метод	1.00	Закрепление отсутствует
10666	493183.85	4215994.65	Картометрический метод	1.00	Закрепление отсутствует
10667	493181.85	4215975.60	Картометрический метод	1.00	Закрепление отсутствует
10668	493181.85	4215975.59	Картометрический метод	1.00	Закрепление отсутствует
10669	493182.38	4215974.97	Картометрический метод	1.00	Закрепление отсутствует
10670	493183.45	4215973.70	Картометрический метод	1.00	Закрепление отсутствует
10671	493194.56	4215960.85	Картометрический метод	1.00	Закрепление отсутствует
10672	493204.44	4215949.38	Картометрический метод	1.00	Закрепление отсутствует
10673	493210.71	4215945.65	Картометрический метод	1.00	Закрепление отсутствует
10674	493210.71	4215945.66	Картометрический метод	1.00	Закрепление отсутствует
10675	493213.24	4215944.14	Картометрический метод	1.00	Закрепление отсутствует
10676	493213.22	4215944.15	Картометрический метод	1.00	Закрепление отсутствует
10677	493220.90	4215939.58	Картометрический метод	1.00	Закрепление отсутствует
10678	493250.25	4215922.07	Картометрический метод	1.00	Закрепление отсутствует
10679	493256.11	4215926.35	Картометрический метод	1.00	Закрепление отсутствует
10680	493261.43	4215930.22	Картометрический метод	1.00	Закрепление отсутствует
10681	493261.64	4215930.38	Картометрический метод	1.00	Закрепление отсутствует
10682	493265.13	4215932.93	Картометрический метод	1.00	Закрепление отсутствует

2. Сведения о характерных точках границ объекта					
Обозначение характерных точек части границы	Координаты, м		Метод определения координат характерной точки	Средняя квадратическая погрешность положения характерной точки (Mt), м	Описание обозначения точки на местности (при наличии)
	X	Y			
1	2	3	4	5	6
10683	493263.68	4215942.76	Картометрический метод	1.00	Закрепление отсутствует
10684	493262.74	4215949.10	Картометрический метод	1.00	Закрепление отсутствует
10685	493260.07	4215967.24	Картометрический метод	1.00	Закрепление отсутствует
10686	493249.80	4215988.45	Картометрический метод	1.00	Закрепление отсутствует
10687	493249.04	4215990.00	Картометрический метод	1.00	Закрепление отсутствует
10688	493230.50	4216028.36	Картометрический метод	1.00	Закрепление отсутствует
10689	493177.45	4216070.20	Картометрический метод	1.00	Закрепление отсутствует
10690	493140.48	4216099.33	Картометрический метод	1.00	Закрепление отсутствует
10691	493111.64	4216122.07	Картометрический метод	1.00	Закрепление отсутствует
10692	493055.59	4216148.23	Картометрический метод	1.00	Закрепление отсутствует
10693	493007.50	4216170.70	Картометрический метод	1.00	Закрепление отсутствует
10694	492967.65	4216184.05	Картометрический метод	1.00	Закрепление отсутствует
10695	492915.13	4216201.67	Картометрический метод	1.00	Закрепление отсутствует
10696	492897.10	4216217.77	Картометрический метод	1.00	Закрепление отсутствует
10697	492897.10	4216217.75	Картометрический метод	1.00	Закрепление отсутствует
10698	492880.35	4216261.66	Картометрический метод	1.00	Закрепление отсутствует
10699	492877.75	4216298.50	Картометрический метод	1.00	Закрепление отсутствует
10700	492887.05	4216312.50	Картометрический метод	1.00	Закрепление отсутствует
10701	492982.32	4216299.66	Картометрический метод	1.00	Закрепление отсутствует
10702	493003.84	4216296.75	Картометрический метод	1.00	Закрепление отсутствует
10703	493003.84	4216296.75	Картометрический метод	1.00	Закрепление отсутствует
10704	493003.85	4216296.75	Картометрический метод	1.00	Закрепление отсутствует
10705	493005.66	4216296.91	Картометрический метод	1.00	Закрепление отсутствует
10706	493081.61	4216303.44	Картометрический метод	1.00	Закрепление отсутствует
10707	493145.47	4216331.99	Картометрический метод	1.00	Закрепление отсутствует
10708	493178.10	4216346.20	Картометрический метод	1.00	Закрепление отсутствует

2. Сведения о характерных точках границ объекта					
Обозначение характерных точек части границы	Координаты, м		Метод определения координат характерной точки	Средняя квадратическая погрешность положения характерной точки (Mt), м	Описание обозначения точки на местности (при наличии)
	X	Y			
1	2	3	4	5	6
10709	493080.95	4216340.15	Картометрический метод	1.00	Закрепление отсутствует
10710	492953.66	4216332.15	Картометрический метод	1.00	Закрепление отсутствует
10711	492953.60	4216332.17	Картометрический метод	1.00	Закрепление отсутствует
10712	492902.44	4216329.01	Картометрический метод	1.00	Закрепление отсутствует
10713	492878.65	4216327.55	Картометрический метод	1.00	Закрепление отсутствует
10714	492834.27	4216324.80	Картометрический метод	1.00	Закрепление отсутствует
10715	492834.27	4216324.81	Картометрический метод	1.00	Закрепление отсутствует
10716	492812.97	4216323.46	Картометрический метод	1.00	Закрепление отсутствует
10717	492812.97	4216323.44	Картометрический метод	1.00	Закрепление отсутствует
10718	492812.95	4216323.44	Картометрический метод	1.00	Закрепление отсутствует
10719	492793.85	4216322.30	Картометрический метод	1.00	Закрепление отсутствует
10720	492793.83	4216322.30	Картометрический метод	1.00	Закрепление отсутствует
10721	492792.10	4216322.19	Картометрический метод	1.00	Закрепление отсутствует
10722	492758.10	4216320.10	Картометрический метод	1.00	Закрепление отсутствует
10723	492740.67	4216318.99	Картометрический метод	1.00	Закрепление отсутствует
10724	492736.60	4216318.75	Картометрический метод	1.00	Закрепление отсутствует
10725	492713.80	4216317.30	Картометрический метод	1.00	Закрепление отсутствует
10726	492706.25	4216309.10	Картометрический метод	1.00	Закрепление отсутствует
10727	492688.65	4216301.60	Картометрический метод	1.00	Закрепление отсутствует
10728	492674.65	4216287.10	Картометрический метод	1.00	Закрепление отсутствует
10729	492668.20	4216279.80	Картометрический метод	1.00	Закрепление отсутствует
10730	492666.65	4216270.45	Картометрический метод	1.00	Закрепление отсутствует
10731	492659.15	4216263.96	Картометрический метод	1.00	Закрепление отсутствует
10732	492650.60	4216262.85	Картометрический метод	1.00	Закрепление отсутствует
10733	492652.00	4216167.45	Картометрический метод	1.00	Закрепление отсутствует
10734	492669.35	4216134.80	Картометрический метод	1.00	Закрепление отсутствует

2. Сведения о характерных точках границ объекта					
Обозначение характерных точек части границы	Координаты, м		Метод определения координат характерной точки	Средняя квадратическая погрешность положения характерной точки (Mt), м	Описание обозначения точки на местности (при наличии)
	X	Y			
1	2	3	4	5	6
10735	492700.05	4216116.44	Картометрический метод	1.00	Закрепление отсутствует
10736	492705.45	4216108.80	Картометрический метод	1.00	Закрепление отсутствует
10737	492706.20	4216092.14	Картометрический метод	1.00	Закрепление отсутствует
10738	492699.80	4216084.00	Картометрический метод	1.00	Закрепление отсутствует
10739	492692.15	4216080.96	Картометрический метод	1.00	Закрепление отсутствует
10740	492667.30	4216078.05	Картометрический метод	1.00	Закрепление отсутствует
10741	492644.45	4216060.10	Картометрический метод	1.00	Закрепление отсутствует
10742	492624.55	4215976.14	Картометрический метод	1.00	Закрепление отсутствует
10743	492615.55	4215897.00	Картометрический метод	1.00	Закрепление отсутствует
10744	492623.65	4215845.00	Картометрический метод	1.00	Закрепление отсутствует
10745	492618.55	4215791.05	Картометрический метод	1.00	Закрепление отсутствует
10746	492582.95	4215757.81	Картометрический метод	1.00	Закрепление отсутствует
10747	492576.80	4215736.50	Картометрический метод	1.00	Закрепление отсутствует
10748	492588.25	4215713.80	Картометрический метод	1.00	Закрепление отсутствует
10749	492614.70	4215698.55	Картометрический метод	1.00	Закрепление отсутствует
10750	492637.15	4215710.00	Картометрический метод	1.00	Закрепление отсутствует
10751	492646.90	4215707.21	Картометрический метод	1.00	Закрепление отсутствует
10752	492684.90	4215705.65	Картометрический метод	1.00	Закрепление отсутствует
10753	492748.60	4215722.20	Картометрический метод	1.00	Закрепление отсутствует
10754	492752.40	4215739.85	Картометрический метод	1.00	Закрепление отсутствует
10755	492741.00	4215755.51	Картометрический метод	1.00	Закрепление отсутствует
10756	492744.95	4215788.35	Картометрический метод	1.00	Закрепление отсутствует
10757	492726.55	4215799.50	Картометрический метод	1.00	Закрепление отсутствует
10758	492727.20	4215808.05	Картометрический метод	1.00	Закрепление отсутствует
10759	492765.35	4215852.94	Картометрический метод	1.00	Закрепление отсутствует
10760	492767.95	4215814.60	Картометрический метод	1.00	Закрепление отсутствует

2. Сведения о характерных точках границ объекта					
Обозначение характерных точек части границы	Координаты, м		Метод определения координат характерной точки	Средняя квадратическая погрешность положения характерной точки (Mt), м	Описание обозначения точки на местности (при наличии)
	X	Y			
1	2	3	4	5	6
10761	492767.95	4215768.60	Картометрический метод	1.00	Закрепление отсутствует
10762	492764.10	4215708.25	Картометрический метод	1.00	Закрепление отсутствует
10763	492774.80	4215698.50	Картометрический метод	1.00	Закрепление отсутствует
10764	492781.45	4215671.86	Картометрический метод	1.00	Закрепление отсутствует
10765	492773.90	4215645.85	Картометрический метод	1.00	Закрепление отсутствует
10766	492753.50	4215616.66	Картометрический метод	1.00	Закрепление отсутствует
10767	492730.75	4215596.40	Картометрический метод	1.00	Закрепление отсутствует
10768	492705.10	4215586.05	Картометрический метод	1.00	Закрепление отсутствует
10769	492661.50	4215576.15	Картометрический метод	1.00	Закрепление отсутствует
10770	492637.45	4215577.45	Картометрический метод	1.00	Закрепление отсутствует
10771	492617.30	4215569.00	Картометрический метод	1.00	Закрепление отсутствует
10772	492612.75	4215556.56	Картометрический метод	1.00	Закрепление отсутствует
10773	492615.90	4215518.70	Картометрический метод	1.00	Закрепление отсутствует
10774	492612.15	4215476.06	Картометрический метод	1.00	Закрепление отсутствует
10775	492623.90	4215391.60	Картометрический метод	1.00	Закрепление отсутствует
10776	492641.60	4215368.50	Картометрический метод	1.00	Закрепление отсутствует
10777	492656.40	4215368.55	Картометрический метод	1.00	Закрепление отсутствует
10778	492712.55	4215412.10	Картометрический метод	1.00	Закрепление отсутствует
10779	492753.40	4215416.75	Картометрический метод	1.00	Закрепление отсутствует
10780	492760.90	4215373.49	Картометрический метод	1.00	Закрепление отсутствует
10781	492748.06	4215349.86	Картометрический метод	1.00	Закрепление отсутствует
10782	492739.50	4215334.10	Картометрический метод	1.00	Закрепление отсутствует
10783	492694.90	4215344.30	Картометрический метод	1.00	Закрепление отсутствует
10784	492664.10	4215333.35	Картометрический метод	1.00	Закрепление отсутствует
10785	492636.80	4215315.10	Картометрический метод	1.00	Закрепление отсутствует
10786	492650.40	4215236.80	Картометрический метод	1.00	Закрепление отсутствует

2. Сведения о характерных точках границ объекта					
Обозначение характерных точек части границы	Координаты, м		Метод определения координат характерной точки	Средняя квадратическая погрешность положения характерной точки (Mt), м	Описание обозначения точки на местности (при наличии)
	X	Y			
1	2	3	4	5	6
10787	492647.60	4215172.70	Картометрический метод	1.00	Закрепление отсутствует
10788	492639.70	4215151.65	Картометрический метод	1.00	Закрепление отсутствует
10789	492611.50	4215152.30	Картометрический метод	1.00	Закрепление отсутствует
10790	492532.10	4215194.80	Картометрический метод	1.00	Закрепление отсутствует
10791	492541.20	4215235.05	Картометрический метод	1.00	Закрепление отсутствует
10792	492533.40	4215284.95	Картометрический метод	1.00	Закрепление отсутствует
10793	492537.95	4215313.60	Картометрический метод	1.00	Закрепление отсутствует
10794	492525.00	4215335.44	Картометрический метод	1.00	Закрепление отсутствует
10795	492507.15	4215485.80	Картометрический метод	1.00	Закрепление отсутствует
10796	492493.80	4215377.40	Картометрический метод	1.00	Закрепление отсутствует
10797	492520.30	4215241.70	Картометрический метод	1.00	Закрепление отсутствует
10798	492527.05	4215192.35	Картометрический метод	1.00	Закрепление отсутствует
10799	492540.38	4215095.28	Картометрический метод	1.00	Закрепление отсутствует
10800	492543.45	4215072.89	Картометрический метод	1.00	Закрепление отсутствует
10801	492551.58	4215050.12	Картометрический метод	1.00	Закрепление отсутствует
10802	492551.59	4215050.12	Картометрический метод	1.00	Закрепление отсутствует
10803	492551.60	4215050.10	Картометрический метод	1.00	Закрепление отсутствует
10804	492612.85	4214923.60	Картометрический метод	1.00	Закрепление отсутствует
10805	492612.83	4214923.60	Картометрический метод	1.00	Закрепление отсутствует
10806	492608.27	4214914.36	Картометрический метод	1.00	Закрепление отсутствует
10807	492603.50	4214904.75	Картометрический метод	1.00	Закрепление отсутствует
10808	492609.65	4214887.50	Картометрический метод	1.00	Закрепление отсутствует
10809	492607.07	4214872.38	Картометрический метод	1.00	Закрепление отсутствует
10810	492586.48	4214751.83	Картометрический метод	1.00	Закрепление отсутствует
10811	492586.50	4214751.83	Картометрический метод	1.00	Закрепление отсутствует
10812	492586.50	4214751.80	Картометрический метод	1.00	Закрепление отсутствует

2. Сведения о характерных точках границ объекта					
Обозначение характерных точек части границы	Координаты, м		Метод определения координат характерной точки	Средняя квадратическая погрешность положения характерной точки (Mt), м	Описание обозначения точки на местности (при наличии)
	X	Y			
1	2	3	4	5	6
10813	492586.55	4214751.80	Картометрический метод	1.00	Закрепление отсутствует
10814	492717.05	4214569.25	Картометрический метод	1.00	Закрепление отсутствует
10815	492979.44	4214722.08	Картометрический метод	1.00	Закрепление отсутствует
10816	492979.57	4214722.14	Картометрический метод	1.00	Закрепление отсутствует
10817	492994.34	4214730.74	Картометрический метод	1.00	Закрепление отсутствует
10818	493003.30	4214735.95	Картометрический метод	1.00	Закрепление отсутствует
10819	493013.48	4214741.88	Картометрический метод	1.00	Закрепление отсутствует
10820	493016.79	4214729.46	Картометрический метод	1.00	Закрепление отсутствует
10821	493016.80	4214729.46	Картометрический метод	1.00	Закрепление отсутствует
10822	493016.80	4214729.45	Картометрический метод	1.00	Закрепление отсутствует
10823	493071.42	4214758.84	Картометрический метод	1.00	Закрепление отсутствует
10824	493163.26	4214808.23	Картометрический метод	1.00	Закрепление отсутствует
10825	493163.27	4214808.26	Картометрический метод	1.00	Закрепление отсутствует
10826	493242.05	4214850.60	Картометрический метод	1.00	Закрепление отсутствует
10827	493266.75	4214863.89	Картометрический метод	1.00	Закрепление отсутствует
10828	493266.74	4214863.90	Картометрический метод	1.00	Закрепление отсутствует
10829	493266.75	4214863.90	Картометрический метод	1.00	Закрепление отсутствует
10830	493315.60	4214890.15	Картометрический метод	1.00	Закрепление отсутствует
10831	493345.70	4214906.35	Картометрический метод	1.00	Закрепление отсутствует
10832	493381.80	4214925.75	Картометрический метод	1.00	Закрепление отсутствует
10833	493393.84	4214932.23	Картометрический метод	1.00	Закрепление отсутствует
10834	493427.57	4214950.38	Картометрический метод	1.00	Закрепление отсутствует
10835	493427.55	4214950.40	Картометрический метод	1.00	Закрепление отсутствует
10836	493510.10	4214994.75	Картометрический метод	1.00	Закрепление отсутствует
10837	493535.10	4215008.20	Картометрический метод	1.00	Закрепление отсутствует
10838	493540.50	4215011.14	Картометрический метод	1.00	Закрепление отсутствует

2. Сведения о характерных точках границ объекта					
Обозначение характерных точек части границы	Координаты, м		Метод определения координат характерной точки	Средняя квадратическая погрешность положения характерной точки (Mt), м	Описание обозначения точки на местности (при наличии)
	X	Y			
1	2	3	4	5	6
10839	493540.52	4215011.13	Картометрический метод	1.00	Закрепление отсутствует
10840	493579.88	4215032.29	Картометрический метод	1.00	Закрепление отсутствует
10841	493628.55	4215058.44	Картометрический метод	1.00	Закрепление отсутствует
10842	493632.92	4215060.84	Картометрический метод	1.00	Закрепление отсутствует
10843	493632.93	4215060.82	Картометрический метод	1.00	Закрепление отсутствует
10844	493632.95	4215060.84	Картометрический метод	1.00	Закрепление отсутствует
10845	493632.95	4215060.80	Картометрический метод	1.00	Закрепление отсутствует
10846	493784.90	4215162.60	Картометрический метод	1.00	Закрепление отсутствует
10847	493786.10	4215163.15	Картометрический метод	1.00	Закрепление отсутствует
10848	493810.15	4215176.74	Картометрический метод	1.00	Закрепление отсутствует
10849	493880.13	4215135.71	Картометрический метод	1.00	Закрепление отсутствует
10850	493880.15	4215135.70	Картометрический метод	1.00	Закрепление отсутствует
10851	494137.30	4214984.95	Картометрический метод	1.00	Закрепление отсутствует
10852	494137.49	4214984.83	Картометрический метод	1.00	Закрепление отсутствует
10853	494156.16	4214973.90	Картометрический метод	1.00	Закрепление отсутствует
10854	494172.80	4214964.14	Картометрический метод	1.00	Закрепление отсутствует
10855	494172.80	4214964.16	Картометрический метод	1.00	Закрепление отсутствует
10856	494172.82	4214964.14	Картометрический метод	1.00	Закрепление отсутствует
10857	494187.11	4214985.63	Картометрический метод	1.00	Закрепление отсутствует
10858	494195.95	4214998.90	Картометрический метод	1.00	Закрепление отсутствует
10859	494186.32	4215005.22	Картометрический метод	1.00	Закрепление отсутствует
10860	494176.72	4215011.56	Картометрический метод	1.00	Закрепление отсутствует
10861	494176.71	4215011.56	Картометрический метод	1.00	Закрепление отсутствует
10862	494216.35	4215077.16	Картометрический метод	1.00	Закрепление отсутствует
10863	494237.70	4215121.10	Картометрический метод	1.00	Закрепление отсутствует
10864	494283.80	4215222.25	Картометрический метод	1.00	Закрепление отсутствует

2. Сведения о характерных точках границ объекта					
Обозначение характерных точек части границы	Координаты, м		Метод определения координат характерной точки	Средняя квадратическая погрешность положения характерной точки (Mt), м	Описание обозначения точки на местности (при наличии)
	X	Y			
1	2	3	4	5	6
10865	494293.90	4215217.90	Картометрический метод	1.00	Закрепление отсутствует
10866	494331.70	4215304.00	Картометрический метод	1.00	Закрепление отсутствует
10867	494343.60	4215298.80	Картометрический метод	1.00	Закрепление отсутствует
10868	494360.95	4215338.30	Картометрический метод	1.00	Закрепление отсутствует
10869	494379.15	4215379.85	Картометрический метод	1.00	Закрепление отсутствует
10870	494379.16	4215379.87	Картометрический метод	1.00	Закрепление отсутствует
10871	494379.16	4215379.84	Картометрический метод	1.00	Закрепление отсутствует
10872	494420.70	4215474.40	Картометрический метод	1.00	Закрепление отсутствует
10873	494432.10	4215500.36	Картометрический метод	1.00	Закрепление отсутствует
10874	494432.10	4215500.36	Картометрический метод	1.00	Закрепление отсутствует
10875	494432.10	4215500.37	Картометрический метод	1.00	Закрепление отсутствует
10876	494429.58	4215501.53	Картометрический метод	1.00	Закрепление отсутствует
10877	494428.30	4215502.12	Картометрический метод	1.00	Закрепление отсутствует
10878	494425.76	4215503.30	Картометрический метод	1.00	Закрепление отсутствует
10879	494426.44	4215504.81	Картометрический метод	1.00	Закрепление отсутствует
10880	494429.00	4215510.44	Картометрический метод	1.00	Закрепление отсутствует
10881	494436.85	4215527.70	Картометрический метод	1.00	Закрепление отсутствует
10882	494444.50	4215543.45	Картометрический метод	1.00	Закрепление отсутствует
10883	494456.80	4215568.70	Картометрический метод	1.00	Закрепление отсутствует
10884	494463.70	4215582.90	Картометрический метод	1.00	Закрепление отсутствует
10885	494476.06	4215608.31	Картометрический метод	1.00	Закрепление отсутствует
10886	494496.90	4215647.49	Картометрический метод	1.00	Закрепление отсутствует
10887	494509.65	4215671.45	Картометрический метод	1.00	Закрепление отсутствует
10888	494539.05	4215721.84	Картометрический метод	1.00	Закрепление отсутствует
10889	494590.56	4215805.83	Картометрический метод	1.00	Закрепление отсутствует
10890	494590.54	4215805.84	Картометрический метод	1.00	Закрепление отсутствует

2. Сведения о характерных точках границ объекта					
Обозначение характерных точек части границы	Координаты, м		Метод определения координат характерной точки	Средняя квадратическая погрешность положения характерной точки (Mt), м	Описание обозначения точки на местности (при наличии)
	X	Y			
1	2	3	4	5	6
10891	494590.55	4215805.85	Картометрический метод	1.00	Закрепление отсутствует
10892	494558.24	4215831.00	Картометрический метод	1.00	Закрепление отсутствует
10893	494554.20	4215834.15	Картометрический метод	1.00	Закрепление отсутствует
10894	494539.50	4215845.60	Картометрический метод	1.00	Закрепление отсутствует
10895	494456.15	4215766.40	Картометрический метод	1.00	Закрепление отсутствует
10896	494423.70	4215771.70	Картометрический метод	1.00	Закрепление отсутствует
10897	494415.35	4215773.06	Картометрический метод	1.00	Закрепление отсутствует
10898	494352.75	4215783.26	Картометрический метод	1.00	Закрепление отсутствует
10899	494187.25	4215796.30	Картометрический метод	1.00	Закрепление отсутствует
10900	494187.24	4215796.28	Картометрический метод	1.00	Закрепление отсутствует
10901	494187.23	4215796.28	Картометрический метод	1.00	Закрепление отсутствует
10902	494168.22	4215728.83	Картометрический метод	1.00	Закрепление отсутствует
10903	494160.55	4215701.60	Картометрический метод	1.00	Закрепление отсутствует
10904	494147.04	4215650.05	Картометрический метод	1.00	Закрепление отсутствует
10905	494129.82	4215584.36	Картометрический метод	1.00	Закрепление отсутствует
10906	494114.18	4215524.70	Картометрический метод	1.00	Закрепление отсутствует
10907	494043.05	4215522.90	Картометрический метод	1.00	Закрепление отсутствует
10908	494090.02	4215613.83	Картометрический метод	1.00	Закрепление отсутствует
10909	494076.72	4215711.26	Картометрический метод	1.00	Закрепление отсутствует
10910	493990.00	4215825.47	Картометрический метод	1.00	Закрепление отсутствует
10911	493991.42	4215928.42	Картометрический метод	1.00	Закрепление отсутствует
10912	494010.82	4216024.61	Картометрический метод	1.00	Закрепление отсутствует
10913	494010.49	4216153.95	Картометрический метод	1.00	Закрепление отсутствует
10914	494009.98	4216350.14	Картометрический метод	1.00	Закрепление отсутствует
10915	494009.70	4216458.16	Картометрический метод	1.00	Закрепление отсутствует
10916	493983.78	4216504.96	Картометрический метод	1.00	Закрепление отсутствует

2. Сведения о характерных точках границ объекта					
Обозначение характерных точек части границы	Координаты, м		Метод определения координат характерной точки	Средняя квадратическая погрешность положения характерной точки (Mt), м	Описание обозначения точки на местности (при наличии)
	X	Y			
1	2	3	4	5	6
10917	493941.16	4216581.96	Картометрический метод	1.00	Закрепление отсутствует
10918	493945.91	4216593.36	Картометрический метод	1.00	Закрепление отсутствует
10919	493947.27	4216621.09	Картометрический метод	1.00	Закрепление отсутствует
10920	493960.72	4216637.44	Картометрический метод	1.00	Закрепление отсутствует
10921	493965.30	4216643.00	Картометрический метод	1.00	Закрепление отсутствует
10922	493966.55	4216671.20	Картометрический метод	1.00	Закрепление отсутствует
10923	493953.50	4216665.05	Картометрический метод	1.00	Закрепление отсутствует
10924	493913.80	4216645.15	Картометрический метод	1.00	Закрепление отсутствует
10925	493913.80	4216645.15	Картометрический метод	1.00	Закрепление отсутствует
10926	493913.79	4216645.16	Картометрический метод	1.00	Закрепление отсутствует
10927	493780.90	4216685.71	Картометрический метод	1.00	Закрепление отсутствует
10928	493740.95	4216697.90	Картометрический метод	1.00	Закрепление отсутствует
10929	493675.70	4216717.80	Картометрический метод	1.00	Закрепление отсутствует
10505	493523.20	4216764.30	Картометрический метод	1.00	Закрепление отсутствует
10930	492986.14	4215320.55	Картометрический метод	1.00	Закрепление отсутствует
10931	492978.06	4215319.17	Картометрический метод	1.00	Закрепление отсутствует
10932	492963.16	4215316.63	Картометрический метод	1.00	Закрепление отсутствует
10933	492951.56	4215314.65	Картометрический метод	1.00	Закрепление отсутствует
10934	492951.56	4215314.65	Картометрический метод	1.00	Закрепление отсутствует
10935	492924.85	4215310.10	Картометрический метод	1.00	Закрепление отсутствует
10936	492900.95	4215266.70	Картометрический метод	1.00	Закрепление отсутствует
10937	492918.90	4215188.95	Картометрический метод	1.00	Закрепление отсутствует
10938	492939.80	4215148.60	Картометрический метод	1.00	Закрепление отсутствует
10939	492921.85	4215116.65	Картометрический метод	1.00	Закрепление отсутствует
10940	492917.65	4215084.85	Картометрический метод	1.00	Закрепление отсутствует
10941	492935.25	4215047.75	Картометрический метод	1.00	Закрепление отсутствует

2. Сведения о характерных точках границ объекта					
Обозначение характерных точек части границы	Координаты, м		Метод определения координат характерной точки	Средняя квадратическая погрешность положения характерной точки (Mt), м	Описание обозначения точки на местности (при наличии)
	X	Y			
1	2	3	4	5	6
10942	492922.20	4215027.50	Картометрический метод	1.00	Закрепление отсутствует
10943	492920.90	4215018.30	Картометрический метод	1.00	Закрепление отсутствует
10944	492920.91	4215018.32	Картометрический метод	1.00	Закрепление отсутствует
10945	492918.07	4214998.22	Картометрический метод	1.00	Закрепление отсутствует
10946	492930.55	4214964.97	Картометрический метод	1.00	Закрепление отсутствует
10947	493023.78	4214990.95	Картометрический метод	1.00	Закрепление отсутствует
10948	493119.88	4215017.75	Картометрический метод	1.00	Закрепление отсутствует
10949	493140.34	4215023.45	Картометрический метод	1.00	Закрепление отсутствует
10950	493138.10	4215030.50	Картометрический метод	1.00	Закрепление отсутствует
10951	493134.81	4215040.84	Картометрический метод	1.00	Закрепление отсутствует
10952	493116.90	4215097.10	Картометрический метод	1.00	Закрепление отсутствует
10953	493108.58	4215129.41	Картометрический метод	1.00	Закрепление отсутствует
10954	493099.18	4215165.88	Картометрический метод	1.00	Закрепление отсутствует
10955	493053.38	4215257.74	Картометрический метод	1.00	Закрепление отсутствует
10956	493027.98	4215313.06	Картометрический метод	1.00	Закрепление отсутствует
10957	493005.28	4215317.13	Картометрический метод	1.00	Закрепление отсутствует
10958	492989.22	4215320.00	Картометрический метод	1.00	Закрепление отсутствует
10959	492987.68	4215320.28	Картометрический метод	1.00	Закрепление отсутствует
10930	492986.14	4215320.55	Картометрический метод	1.00	Закрепление отсутствует
Си-126					
10960	502694.15	4215013.22	Картометрический метод	1.00	Закрепление отсутствует
10961	502694.18	4215013.32	Картометрический метод	1.00	Закрепление отсутствует
10962	502694.20	4215013.35	Картометрический метод	1.00	Закрепление отсутствует
10960	502694.15	4215013.22	Картометрический метод	1.00	Закрепление отсутствует
Си-127					
10963	502702.53	4215045.04	Картометрический метод	1.00	Закрепление отсутствует

2. Сведения о характерных точках границ объекта					
Обозначение характерных точек части границы	Координаты, м		Метод определения координат характерной точки	Средняя квадратическая погрешность положения характерной точки (Mt), м	Описание обозначения точки на местности (при наличии)
	X	Y			
1	2	3	4	5	6
10964	502703.80	4215048.69	Картометрический метод	1.00	Закрепление отсутствует
10965	502703.92	4215049.07	Картометрический метод	1.00	Закрепление отсутствует
10963	502702.53	4215045.04	Картометрический метод	1.00	Закрепление отсутствует
Си-128					
10966	502442.07	4215266.53	Картометрический метод	1.00	Закрепление отсутствует
10967	502420.06	4215230.72	Картометрический метод	1.00	Закрепление отсутствует
10968	502419.04	4215205.70	Картометрический метод	1.00	Закрепление отсутствует
10969	502427.19	4215205.75	Картометрический метод	1.00	Закрепление отсутствует
10970	502445.55	4215230.44	Картометрический метод	1.00	Закрепление отсутствует
10971	502462.33	4215235.82	Картометрический метод	1.00	Закрепление отсутствует
10972	502472.46	4215232.34	Картометрический метод	1.00	Закрепление отсутствует
10973	502481.01	4215235.51	Картометрический метод	1.00	Закрепление отсутствует
10974	502478.47	4215242.16	Картометрический метод	1.00	Закрепление отсутствует
10966	502442.07	4215266.53	Картометрический метод	1.00	Закрепление отсутствует
Си-129					
10975	502422.38	4215368.60	Картометрический метод	1.00	Закрепление отсутствует
10976	502377.44	4215397.17	Картометрический метод	1.00	Закрепление отсутствует
10977	502377.44	4215397.17	Картометрический метод	1.00	Закрепление отсутствует
10975	502422.38	4215368.60	Картометрический метод	1.00	Закрепление отсутствует
Си-130					
10978	502339.56	4215421.25	Картометрический метод	1.00	Закрепление отсутствует
10979	502377.44	4215397.17	Картометрический метод	1.00	Закрепление отсутствует
10980	502377.44	4215397.17	Картометрический метод	1.00	Закрепление отсутствует
10981	502376.58	4215397.72	Картометрический метод	1.00	Закрепление отсутствует
10978	502339.56	4215421.25	Картометрический метод	1.00	Закрепление отсутствует
Си-131					
10982	502967.90	4215547.55	Картометрический метод	1.00	Закрепление отсутствует

2. Сведения о характерных точках границ объекта					
Обозначение характерных точек части границы	Координаты, м		Метод определения координат характерной точки	Средняя квадратическая погрешность положения характерной точки (Mt), м	Описание обозначения точки на местности (при наличии)
	X	Y			
1	2	3	4	5	6
10983	503082.77	4215443.18	Картометрический метод	1.00	Закрепление отсутствует
10984	503082.93	4215443.56	Картометрический метод	1.00	Закрепление отсутствует
10985	503082.92	4215443.53	Картометрический метод	1.00	Закрепление отсутствует
10986	503082.52	4215443.42	Картометрический метод	1.00	Закрепление отсутствует
10982	502967.90	4215547.55	Картометрический метод	1.00	Закрепление отсутствует
Си-132					
10987	502721.41	4215458.24	Картометрический метод	1.00	Закрепление отсутствует
10988	502728.00	4215456.85	Картометрический метод	1.00	Закрепление отсутствует
10989	502729.38	4215456.76	Картометрический метод	1.00	Закрепление отсутствует
10990	502728.00	4215457.01	Картометрический метод	1.00	Закрепление отсутствует
10987	502721.41	4215458.24	Картометрический метод	1.00	Закрепление отсутствует
Си-133					
10991	502699.04	4215462.00	Картометрический метод	1.00	Закрепление отсутствует
10992	502681.86	4215463.29	Картометрический метод	1.00	Закрепление отсутствует
10993	502604.65	4215469.03	Картометрический метод	1.00	Закрепление отсутствует
10991	502699.04	4215462.00	Картометрический метод	1.00	Закрепление отсутствует
Си-134					
10994	502809.05	4216082.35	Картометрический метод	1.00	Закрепление отсутствует
10995	502803.45	4216080.45	Картометрический метод	1.00	Закрепление отсутствует
10996	502800.25	4216072.74	Картометрический метод	1.00	Закрепление отсутствует
10997	502798.86	4216053.72	Картометрический метод	1.00	Закрепление отсутствует
10998	502798.76	4216052.28	Картометрический метод	1.00	Закрепление отсутствует
10999	502798.65	4216050.70	Картометрический метод	1.00	Закрепление отсутствует
11000	502780.10	4216022.85	Картометрический метод	1.00	Закрепление отсутствует
11001	502776.25	4216010.64	Картометрический метод	1.00	Закрепление отсутствует
11002	502773.20	4216001.15	Картометрический метод	1.00	Закрепление отсутствует

2. Сведения о характерных точках границ объекта					
Обозначение характерных точек части границы	Координаты, м		Метод определения координат характерной точки	Средняя квадратическая погрешность положения характерной точки (Mt), м	Описание обозначения точки на местности (при наличии)
	X	Y			
1	2	3	4	5	6
11003	502762.42	4215976.94	Картометрический метод	1.00	Закрепление отсутствует
11004	502759.91	4215971.33	Картометрический метод	1.00	Закрепление отсутствует
11005	502757.01	4215964.83	Картометрический метод	1.00	Закрепление отсутствует
11006	502752.95	4215955.70	Картометрический метод	1.00	Закрепление отсутствует
11007	502827.49	4215954.60	Картометрический метод	1.00	Закрепление отсутствует
11008	502828.86	4215954.81	Картометрический метод	1.00	Закрепление отсутствует
11009	502851.95	4215958.40	Картометрический метод	1.00	Закрепление отсутствует
11010	502861.25	4215953.02	Картометрический метод	1.00	Закрепление отсутствует
11011	502870.53	4215947.67	Картометрический метод	1.00	Закрепление отсутствует
11012	502871.47	4215947.13	Картометрический метод	1.00	Закрепление отсутствует
11013	502874.79	4215940.32	Картометрический метод	1.00	Закрепление отсутствует
11014	502894.52	4215899.78	Картометрический метод	1.00	Закрепление отсутствует
11015	502901.36	4215884.31	Картометрический метод	1.00	Закрепление отсутствует
11016	502904.62	4215878.59	Картометрический метод	1.00	Закрепление отсутствует
11017	502913.26	4215863.47	Картометрический метод	1.00	Закрепление отсутствует
11018	502921.70	4215858.35	Картометрический метод	1.00	Закрепление отсутствует
11019	502921.72	4215858.29	Картометрический метод	1.00	Закрепление отсутствует
11020	502921.76	4215858.27	Картометрический метод	1.00	Закрепление отсутствует
11021	502927.95	4215842.79	Картометрический метод	1.00	Закрепление отсутствует
11022	502929.45	4215839.05	Картометрический метод	1.00	Закрепление отсутствует
11023	502920.90	4215806.55	Картометрический метод	1.00	Закрепление отсутствует
11024	502918.27	4215767.30	Картометрический метод	1.00	Закрепление отсутствует
11025	502918.12	4215765.03	Картометрический метод	1.00	Закрепление отсутствует
11026	502918.05	4215764.04	Картометрический метод	1.00	Закрепление отсутствует
11027	502923.60	4215726.55	Картометрический метод	1.00	Закрепление отсутствует
11028	502928.24	4215703.72	Картометрический метод	1.00	Закрепление отсутствует

2. Сведения о характерных точках границ объекта					
Обозначение характерных точек части границы	Координаты, м		Метод определения координат характерной точки	Средняя квадратическая погрешность положения характерной точки (Mt), м	Описание обозначения точки на местности (при наличии)
	X	Y			
1	2	3	4	5	6
11029	502938.16	4215654.85	Картометрический метод	1.00	Закрепление отсутствует
11030	502938.15	4215654.85	Картометрический метод	1.00	Закрепление отсутствует
11031	502938.20	4215654.80	Картометрический метод	1.00	Закрепление отсутствует
11032	502941.31	4215651.07	Картометрический метод	1.00	Закрепление отсутствует
11033	502956.44	4215633.03	Картометрический метод	1.00	Закрепление отсутствует
11034	502956.50	4215633.00	Картометрический метод	1.00	Закрепление отсутствует
11035	502978.80	4215606.38	Картометрический метод	1.00	Закрепление отсутствует
11036	503030.60	4215544.64	Картометрический метод	1.00	Закрепление отсутствует
11037	503050.70	4215520.70	Картометрический метод	1.00	Закрепление отсутствует
11038	503051.08	4215522.11	Картометрический метод	1.00	Закрепление отсутствует
11039	503056.10	4215551.80	Картометрический метод	1.00	Закрепление отсутствует
11040	503063.05	4215567.70	Картометрический метод	1.00	Закрепление отсутствует
11041	503081.60	4215586.85	Картометрический метод	1.00	Закрепление отсутствует
11042	503117.05	4215598.65	Картометрический метод	1.00	Закрепление отсутствует
11043	503122.80	4215600.40	Картометрический метод	1.00	Закрепление отсутствует
11044	503160.60	4215614.50	Картометрический метод	1.00	Закрепление отсутствует
11045	503170.25	4215625.00	Картометрический метод	1.00	Закрепление отсутствует
11046	503169.20	4215680.44	Картометрический метод	1.00	Закрепление отсутствует
11047	503177.00	4215714.80	Картометрический метод	1.00	Закрепление отсутствует
11048	503182.00	4215736.75	Картометрический метод	1.00	Закрепление отсутствует
11049	503197.35	4215784.15	Картометрический метод	1.00	Закрепление отсутствует
11050	503224.25	4215848.15	Картометрический метод	1.00	Закрепление отсутствует
11051	503224.85	4215849.35	Картометрический метод	1.00	Закрепление отсутствует
11052	503246.00	4215890.36	Картометрический метод	1.00	Закрепление отсутствует
11053	503229.25	4215922.15	Картометрический метод	1.00	Закрепление отсутствует
11054	503207.60	4215963.34	Картометрический метод	1.00	Закрепление отсутствует

2. Сведения о характерных точках границ объекта					
Обозначение характерных точек части границы	Координаты, м		Метод определения координат характерной точки	Средняя квадратическая погрешность положения характерной точки (Mt), м	Описание обозначения точки на местности (при наличии)
	X	Y			
1	2	3	4	5	6
11055	503180.70	4215979.95	Картометрический метод	1.00	Закрепление отсутствует
11056	503111.60	4216032.45	Картометрический метод	1.00	Закрепление отсутствует
11057	503091.20	4216069.40	Картометрический метод	1.00	Закрепление отсутствует
11058	503050.70	4216068.65	Картометрический метод	1.00	Закрепление отсутствует
11059	503053.70	4216058.15	Картометрический метод	1.00	Закрепление отсутствует
11060	503045.40	4216053.68	Картометрический метод	1.00	Закрепление отсутствует
11061	503045.40	4216053.66	Картометрический метод	1.00	Закрепление отсутствует
11062	503034.20	4216047.65	Картометрический метод	1.00	Закрепление отсутствует
11063	503023.70	4216043.16	Картометрический метод	1.00	Закрепление отсутствует
11064	503004.10	4216043.95	Картометрический метод	1.00	Закрепление отсутствует
11065	502962.80	4216057.40	Картометрический метод	1.00	Закрепление отсутствует
11066	502937.15	4216052.40	Картометрический метод	1.00	Закрепление отсутствует
11067	502937.16	4216052.40	Картометрический метод	1.00	Закрепление отсутствует
11068	502937.04	4216052.38	Картометрический метод	1.00	Закрепление отсутствует
11069	502936.70	4216052.31	Картометрический метод	1.00	Закрепление отсутствует
11070	502936.94	4216052.36	Картометрический метод	1.00	Закрепление отсутствует
11071	502934.97	4216051.98	Картометрический метод	1.00	Закрепление отсутствует
11072	502933.77	4216051.73	Картометрический метод	1.00	Закрепление отсутствует
11073	502933.35	4216051.65	Картометрический метод	1.00	Закрепление отсутствует
11074	502914.50	4216054.55	Картометрический метод	1.00	Закрепление отсутствует
11075	502902.60	4216063.25	Картометрический метод	1.00	Закрепление отсутствует
11076	502898.80	4216066.05	Картометрический метод	1.00	Закрепление отсутствует
11077	502895.55	4216067.75	Картометрический метод	1.00	Закрепление отсутствует
11078	502889.70	4216070.85	Картометрический метод	1.00	Закрепление отсутствует
11079	502889.70	4216070.85	Картометрический метод	1.00	Закрепление отсутствует
11080	502861.50	4216058.05	Картометрический метод	1.00	Закрепление отсутствует

2. Сведения о характерных точках границ объекта					
Обозначение характерных точек части границы	Координаты, м		Метод определения координат характерной точки	Средняя квадратическая погрешность положения характерной точки (Mt), м	Описание обозначения точки на местности (при наличии)
	X	Y			
1	2	3	4	5	6
11081	502850.85	4216058.35	Картометрический метод	1.00	Закрепление отсутствует
11082	502839.60	4216058.70	Картометрический метод	1.00	Закрепление отсутствует
10994	502809.05	4216082.35	Картометрический метод	1.00	Закрепление отсутствует
Си-135					
11083	502122.79	4215545.47	Картометрический метод	1.00	Закрепление отсутствует
11084	502129.54	4215541.08	Картометрический метод	1.00	Закрепление отсутствует
11085	502130.40	4215540.52	Картометрический метод	1.00	Закрепление отсутствует
11083	502122.79	4215545.47	Картометрический метод	1.00	Закрепление отсутствует
Си-136					
11086	502120.76	4215550.83	Картометрический метод	1.00	Закрепление отсутствует
11087	502120.60	4215551.25	Картометрический метод	1.00	Закрепление отсутствует
11088	502108.95	4215582.12	Картометрический метод	1.00	Закрепление отсутствует
11086	502120.76	4215550.83	Картометрический метод	1.00	Закрепление отсутствует
Си-137					
11089	502112.50	4215629.98	Картометрический метод	1.00	Закрепление отсутствует
11090	502121.39	4215628.42	Картометрический метод	1.00	Закрепление отсутствует
11091	502121.40	4215628.42	Картометрический метод	1.00	Закрепление отсутствует
11089	502112.50	4215629.98	Картометрический метод	1.00	Закрепление отсутствует
Си-138					
11092	493214.28	4215908.43	Картометрический метод	1.00	Закрепление отсутствует
11093	493204.42	4215899.42	Картометрический метод	1.00	Закрепление отсутствует
11094	493197.16	4215876.91	Картометрический метод	1.00	Закрепление отсутствует
11095	493195.30	4215871.17	Картометрический метод	1.00	Закрепление отсутствует
11096	493197.25	4215864.07	Картометрический метод	1.00	Закрепление отсутствует
11097	493220.72	4215848.14	Картометрический метод	1.00	Закрепление отсутствует
11098	493237.86	4215841.53	Картометрический метод	1.00	Закрепление отсутствует
11099	493262.32	4215832.10	Картометрический метод	1.00	Закрепление отсутствует

2. Сведения о характерных точках границ объекта					
Обозначение характерных точек части границы	Координаты, м		Метод определения координат характерной точки	Средняя квадратическая погрешность положения характерной точки (Mt), м	Описание обозначения точки на местности (при наличии)
	X	Y			
1	2	3	4	5	6
11100	493277.98	4215832.59	Картометрический метод	1.00	Закрепление отсутствует
11101	493282.67	4215847.62	Картометрический метод	1.00	Закрепление отсутствует
11102	493279.88	4215851.27	Картометрический метод	1.00	Закрепление отсутствует
11103	493266.21	4215869.15	Картометрический метод	1.00	Закрепление отсутствует
11104	493253.38	4215885.93	Картометрический метод	1.00	Закрепление отсутствует
11105	493248.36	4215890.30	Картометрический метод	1.00	Закрепление отсутствует
11106	493230.56	4215905.76	Картометрический метод	1.00	Закрепление отсутствует
11092	493214.28	4215908.43	Картометрический метод	1.00	Закрепление отсутствует
Си-139					
11107	493144.34	4215963.58	Картометрический метод	1.00	Закрепление отсутствует
11108	493134.14	4215962.55	Картометрический метод	1.00	Закрепление отсутствует
11109	493129.68	4215950.55	Картометрический метод	1.00	Закрепление отсутствует
11110	493124.40	4215911.73	Картометрический метод	1.00	Закрепление отсутствует
11111	493118.70	4215869.90	Картометрический метод	1.00	Закрепление отсутствует
11112	493118.56	4215846.24	Картометрический метод	1.00	Закрепление отсутствует
11113	493118.49	4215834.53	Картометрический метод	1.00	Закрепление отсутствует
11114	493123.03	4215835.89	Картометрический метод	1.00	Закрепление отсутствует
11115	493123.04	4215835.90	Картометрический метод	1.00	Закрепление отсутствует
11116	493123.05	4215835.90	Картометрический метод	1.00	Закрепление отсутствует
11117	493130.60	4215845.85	Картометрический метод	1.00	Закрепление отсутствует
11118	493130.60	4215845.86	Картометрический метод	1.00	Закрепление отсутствует
11119	493130.61	4215845.87	Картометрический метод	1.00	Закрепление отсутствует
11120	493128.75	4215862.00	Картометрический метод	1.00	Закрепление отсутствует
11121	493142.00	4215899.95	Картометрический метод	1.00	Закрепление отсутствует
11122	493150.55	4215912.45	Картометрический метод	1.00	Закрепление отсутствует
11123	493151.65	4215951.50	Картометрический метод	1.00	Закрепление отсутствует

2. Сведения о характерных точках границ объекта					
Обозначение характерных точек части границы	Координаты, м		Метод определения координат характерной точки	Средняя квадратическая погрешность положения характерной точки (Mt), м	Описание обозначения точки на местности (при наличии)
	X	Y			
1	2	3	4	5	6
11124	493145.16	4215962.22	Картометрический метод	1.00	Закрепление отсутствует
11107	493144.34	4215963.58	Картометрический метод	1.00	Закрепление отсутствует
Си-140					
11125	494073.15	4216721.85	Картометрический метод	1.00	Закрепление отсутствует
11126	494055.89	4216713.65	Картометрический метод	1.00	Закрепление отсутствует
11127	494062.55	4216707.65	Картометрический метод	1.00	Закрепление отсутствует
11128	494094.53	4216676.36	Картометрический метод	1.00	Закрепление отсутствует
11129	494105.46	4216661.78	Картометрический метод	1.00	Закрепление отсутствует
11130	494123.30	4216637.95	Картометрический метод	1.00	Закрепление отсутствует
11131	494146.10	4216600.40	Картометрический метод	1.00	Закрепление отсутствует
11132	494168.20	4216562.45	Картометрический метод	1.00	Закрепление отсутствует
11133	494190.65	4216523.40	Картометрический метод	1.00	Закрепление отсутствует
11134	494209.25	4216481.05	Картометрический метод	1.00	Закрепление отсутствует
11135	494218.60	4216466.90	Картометрический метод	1.00	Закрепление отсутствует
11136	494235.58	4216441.14	Картометрический метод	1.00	Закрепление отсутствует
11137	494259.69	4216402.36	Картометрический метод	1.00	Закрепление отсутствует
11138	494262.13	4216398.79	Картометрический метод	1.00	Закрепление отсутствует
11139	494266.62	4216392.22	Картометрический метод	1.00	Закрепление отсутствует
11140	494269.72	4216387.68	Картометрический метод	1.00	Закрепление отсутствует
11141	494286.86	4216362.58	Картометрический метод	1.00	Закрепление отсутствует
11142	494317.73	4216325.52	Картометрический метод	1.00	Закрепление отсутствует
11143	494337.84	4216306.72	Картометрический метод	1.00	Закрепление отсутствует
11144	494343.85	4216301.10	Картометрический метод	1.00	Закрепление отсутствует
11145	494368.39	4216272.04	Картометрический метод	1.00	Закрепление отсутствует
11146	494377.92	4216261.24	Картометрический метод	1.00	Закрепление отсутствует
11147	494391.10	4216246.30	Картометрический метод	1.00	Закрепление отсутствует

2. Сведения о характерных точках границ объекта					
Обозначение характерных точек части границы	Координаты, м		Метод определения координат характерной точки	Средняя квадратическая погрешность положения характерной точки (Mt), м	Описание обозначения точки на местности (при наличии)
	X	Y			
1	2	3	4	5	6
11148	494392.32	4216245.05	Картометрический метод	1.00	Закрепление отсутствует
11149	494393.53	4216243.78	Картометрический метод	1.00	Закрепление отсутствует
11150	494419.80	4216216.10	Картометрический метод	1.00	Закрепление отсутствует
11151	494442.09	4216193.50	Картометрический метод	1.00	Закрепление отсутствует
11152	494454.16	4216179.19	Картометрический метод	1.00	Закрепление отсутствует
11153	494460.65	4216171.50	Картометрический метод	1.00	Закрепление отсутствует
11154	494482.20	4216149.80	Картометрический метод	1.00	Закрепление отсутствует
11155	494489.95	4216138.46	Картометрический метод	1.00	Закрепление отсутствует
11156	494493.75	4216109.45	Картометрический метод	1.00	Закрепление отсутствует
11157	494493.84	4216109.35	Картометрический метод	1.00	Закрепление отсутствует
11158	494497.09	4216105.40	Картометрический метод	1.00	Закрепление отсутствует
11159	494507.79	4216092.46	Картометрический метод	1.00	Закрепление отсутствует
11160	494507.80	4216092.47	Картометрический метод	1.00	Закрепление отсутствует
11161	494507.80	4216092.46	Картометрический метод	1.00	Закрепление отсутствует
11162	494529.90	4216120.15	Картометрический метод	1.00	Закрепление отсутствует
11163	494547.80	4216096.80	Картометрический метод	1.00	Закрепление отсутствует
11164	494597.40	4216070.95	Картометрический метод	1.00	Закрепление отсутствует
11165	494608.66	4216053.23	Картометрический метод	1.00	Закрепление отсутствует
11166	494608.65	4216053.20	Картометрический метод	1.00	Закрепление отсутствует
11167	494610.75	4216049.95	Картометрический метод	1.00	Закрепление отсутствует
11168	494630.35	4216029.25	Картометрический метод	1.00	Закрепление отсутствует
11169	494635.35	4216008.80	Картометрический метод	1.00	Закрепление отсутствует
11170	494648.65	4215980.91	Картометрический метод	1.00	Закрепление отсутствует
11171	494662.50	4215963.90	Картометрический метод	1.00	Закрепление отсутствует
11172	494623.30	4215962.10	Картометрический метод	1.00	Закрепление отсутствует
11173	494573.85	4215907.14	Картометрический метод	1.00	Закрепление отсутствует

2. Сведения о характерных точках границ объекта					
Обозначение характерных точек части границы	Координаты, м		Метод определения координат характерной точки	Средняя квадратическая погрешность положения характерной точки (Mt), м	Описание обозначения точки на местности (при наличии)
	X	Y			
1	2	3	4	5	6
11174	494570.75	4215896.30	Картометрический метод	1.00	Закрепление отсутствует
11175	494625.70	4215957.50	Картометрический метод	1.00	Закрепление отсутствует
11176	494666.40	4215959.10	Картометрический метод	1.00	Закрепление отсутствует
11177	494670.35	4215954.20	Картометрический метод	1.00	Закрепление отсутствует
11178	494677.10	4215949.75	Картометрический метод	1.00	Закрепление отсутствует
11179	494681.10	4215958.95	Картометрический метод	1.00	Закрепление отсутствует
11180	494677.35	4215961.45	Картометрический метод	1.00	Закрепление отсутствует
11181	494657.20	4215986.15	Картометрический метод	1.00	Закрепление отсутствует
11182	494644.85	4216012.00	Картометрический метод	1.00	Закрепление отсутствует
11183	494639.10	4216034.40	Картометрический метод	1.00	Закрепление отсутствует
11184	494618.55	4216056.25	Картометрический метод	1.00	Закрепление отсутствует
11185	494607.05	4216074.00	Картометрический метод	1.00	Закрепление отсутствует
11186	494672.80	4216211.95	Картометрический метод	1.00	Закрепление отсутствует
11187	494666.90	4216239.60	Картометрический метод	1.00	Закрепление отсутствует
11188	494698.50	4216280.55	Картометрический метод	1.00	Закрепление отсутствует
11189	494691.55	4216297.85	Картометрический метод	1.00	Закрепление отсутствует
11190	494721.30	4216318.40	Картометрический метод	1.00	Закрепление отсутствует
11191	494720.25	4216327.40	Картометрический метод	1.00	Закрепление отсутствует
11192	494703.15	4216323.61	Картометрический метод	1.00	Закрепление отсутствует
11193	494675.05	4216333.10	Картометрический метод	1.00	Закрепление отсутствует
11194	494656.91	4216323.42	Картометрический метод	1.00	Закрепление отсутствует
11195	494646.35	4216312.15	Картометрический метод	1.00	Закрепление отсутствует
11196	494631.00	4216292.90	Картометрический метод	1.00	Закрепление отсутствует
11197	494606.65	4216258.25	Картометрический метод	1.00	Закрепление отсутствует
11198	494581.95	4216221.85	Картометрический метод	1.00	Закрепление отсутствует
11199	494562.45	4216188.40	Картометрический метод	1.00	Закрепление отсутствует

2. Сведения о характерных точках границ объекта					
Обозначение характерных точек части границы	Координаты, м		Метод определения координат характерной точки	Средняя квадратическая погрешность положения характерной точки (Mt), м	Описание обозначения точки на местности (при наличии)
	X	Y			
1	2	3	4	5	6
11200	494539.80	4216158.80	Картометрический метод	1.00	Закрепление отсутствует
11201	494527.70	4216157.16	Картометрический метод	1.00	Закрепление отсутствует
11202	494517.80	4216155.80	Картометрический метод	1.00	Закрепление отсутствует
11203	494510.15	4216159.00	Картометрический метод	1.00	Закрепление отсутствует
11204	494503.15	4216148.85	Картометрический метод	1.00	Закрепление отсутствует
11205	494497.40	4216160.60	Картометрический метод	1.00	Закрепление отсутствует
11206	494489.00	4216183.65	Картометрический метод	1.00	Закрепление отсутствует
11207	494459.80	4216226.25	Картометрический метод	1.00	Закрепление отсутствует
11208	494444.15	4216221.60	Картометрический метод	1.00	Закрепление отсутствует
11209	494406.65	4216265.40	Картометрический метод	1.00	Закрепление отсутствует
11210	494401.46	4216270.25	Картометрический метод	1.00	Закрепление отсутствует
11211	494383.29	4216287.22	Картометрический метод	1.00	Закрепление отсутствует
11212	494356.50	4216314.85	Картометрический метод	1.00	Закрепление отсутствует
11213	494331.55	4216341.80	Картометрический метод	1.00	Закрепление отсутствует
11214	494330.80	4216342.65	Картометрический метод	1.00	Закрепление отсутствует
11215	494302.14	4216375.17	Картометрический метод	1.00	Закрепление отсутствует
11216	494292.96	4216388.78	Картометрический метод	1.00	Закрепление отсутствует
11217	494276.90	4216412.60	Картометрический метод	1.00	Закрепление отсутствует
11218	494270.16	4216423.99	Картометрический метод	1.00	Закрепление отсутствует
11219	494253.32	4216452.52	Картометрический метод	1.00	Закрепление отсутствует
11220	494238.00	4216478.97	Картометрический метод	1.00	Закрепление отсутствует
11221	494229.80	4216493.15	Картометрический метод	1.00	Закрепление отсутствует
11222	494206.65	4216532.85	Картометрический метод	1.00	Закрепление отсутствует
11223	494184.50	4216571.80	Картометрический метод	1.00	Закрепление отсутствует
11224	494169.66	4216597.13	Картометрический метод	1.00	Закрепление отсутствует
11225	494162.25	4216609.81	Картометрический метод	1.00	Закрепление отсутствует

2. Сведения о характерных точках границ объекта					
Обозначение характерных точек части границы	Координаты, м		Метод определения координат характерной точки	Средняя квадратическая погрешность положения характерной точки (Mt), м	Описание обозначения точки на местности (при наличии)
	X	Y			
1	2	3	4	5	6
11226	494141.26	4216645.77	Картометрический метод	1.00	Закрепление отсутствует
11227	494113.12	4216682.76	Картометрический метод	1.00	Закрепление отсутствует
11228	494107.20	4216690.55	Картометрический метод	1.00	Закрепление отсутствует
11125	494073.15	4216721.85	Картометрический метод	1.00	Закрепление отсутствует
Си-141					
11229	501914.15	4216275.85	Картометрический метод	1.00	Закрепление отсутствует
11230	502035.08	4216158.12	Картометрический метод	1.00	Закрепление отсутствует
11231	502034.14	4216159.47	Картометрический метод	1.00	Закрепление отсутствует
11232	502027.40	4216169.10	Картометрический метод	1.00	Закрепление отсутствует
11233	502072.25	4216221.26	Картометрический метод	1.00	Закрепление отсутствует
11234	502072.40	4216223.61	Картометрический метод	1.00	Закрепление отсутствует
11235	502074.38	4216254.84	Картометрический метод	1.00	Закрепление отсутствует
11236	502074.40	4216254.84	Картометрический метод	1.00	Закрепление отсутствует
11237	502074.40	4216254.85	Картометрический метод	1.00	Закрепление отсутствует
11238	502009.90	4216255.30	Картометрический метод	1.00	Закрепление отсутствует
11229	501914.15	4216275.85	Картометрический метод	1.00	Закрепление отсутствует
Си-142					
11239	502216.40	4216437.10	Картометрический метод	1.00	Закрепление отсутствует
11240	502217.60	4216402.40	Картометрический метод	1.00	Закрепление отсутствует
11241	502223.85	4216332.85	Картометрический метод	1.00	Закрепление отсутствует
11242	502147.65	4216328.70	Картометрический метод	1.00	Закрепление отсутствует
11243	502145.35	4216359.65	Картометрический метод	1.00	Закрепление отсутствует
11244	502143.80	4216379.64	Картометрический метод	1.00	Закрепление отсутствует
11245	502143.05	4216377.00	Картометрический метод	1.00	Закрепление отсутствует
11246	502141.40	4216372.95	Картометрический метод	1.00	Закрепление отсутствует
11247	502139.80	4216368.50	Картометрический метод	1.00	Закрепление отсутствует

2. Сведения о характерных точках границ объекта					
Обозначение характерных точек части границы	Координаты, м		Метод определения координат характерной точки	Средняя квадратическая погрешность положения характерной точки (Mt), м	Описание обозначения точки на местности (при наличии)
	X	Y			
1	2	3	4	5	6
11248	502099.95	4216301.65	Картометрический метод	1.00	Закрепление отсутствует
11249	502102.95	4216256.57	Картометрический метод	1.00	Закрепление отсутствует
11250	502284.35	4216267.56	Картометрический метод	1.00	Закрепление отсутствует
11251	502277.65	4216415.55	Картометрический метод	1.00	Закрепление отсутствует
11252	502270.40	4216415.35	Картометрический метод	1.00	Закрепление отсутствует
11253	502247.45	4216409.80	Картометрический метод	1.00	Закрепление отсутствует
11254	502229.10	4216418.65	Картометрический метод	1.00	Закрепление отсутствует
11239	502216.40	4216437.10	Картометрический метод	1.00	Закрепление отсутствует
Си-143					
11255	493598.62	4216397.39	Картометрический метод	1.00	Закрепление отсутствует
11256	493585.21	4216395.15	Картометрический метод	1.00	Закрепление отсутствует
11257	493581.48	4216395.48	Картометрический метод	1.00	Закрепление отсутствует
11258	493567.68	4216388.70	Картометрический метод	1.00	Закрепление отсутствует
11259	493556.94	4216390.42	Картометрический метод	1.00	Закрепление отсутствует
11260	493552.25	4216388.24	Картометрический метод	1.00	Закрепление отсутствует
11261	493547.04	4216383.70	Картометрический метод	1.00	Закрепление отсутствует
11262	493545.55	4216364.84	Картометрический метод	1.00	Закрепление отсутствует
11263	493552.99	4216346.19	Картометрический метод	1.00	Закрепление отсутствует
11264	493564.42	4216322.94	Картометрический метод	1.00	Закрепление отсутствует
11265	493560.07	4216304.82	Картометрический метод	1.00	Закрепление отсутствует
11266	493559.16	4216296.81	Картометрический метод	1.00	Закрепление отсутствует
11267	493572.12	4216285.72	Картометрический метод	1.00	Закрепление отсутствует
11268	493578.07	4216275.67	Картометрический метод	1.00	Закрепление отсутствует
11269	493590.66	4216264.55	Картометрический метод	1.00	Закрепление отсутствует
11270	493597.00	4216265.72	Картометрический метод	1.00	Закрепление отсутствует
11271	493603.15	4216269.86	Картометрический метод	1.00	Закрепление отсутствует

2. Сведения о характерных точках границ объекта					
Обозначение характерных точек части границы	Координаты, м		Метод определения координат характерной точки	Средняя квадратическая погрешность положения характерной точки (Mt), м	Описание обозначения точки на местности (при наличии)
	X	Y			
1	2	3	4	5	6
11272	493604.13	4216277.84	Картометрический метод	1.00	Закрепление отсутствует
11273	493602.04	4216281.52	Картометрический метод	1.00	Закрепление отсутствует
11274	493601.41	4216296.38	Картометрический метод	1.00	Закрепление отсутствует
11275	493597.08	4216304.85	Картометрический метод	1.00	Закрепление отсутствует
11276	493587.34	4216324.57	Картометрический метод	1.00	Закрепление отсутствует
11277	493577.84	4216331.80	Картометрический метод	1.00	Закрепление отсутствует
11278	493575.76	4216341.50	Картометрический метод	1.00	Закрепление отсутствует
11279	493562.78	4216353.64	Картометрический метод	1.00	Закрепление отсутствует
11280	493563.72	4216371.70	Картометрический метод	1.00	Закрепление отсутствует
11281	493567.85	4216372.39	Картометрический метод	1.00	Закрепление отсутствует
11282	493569.79	4216369.76	Картометрический метод	1.00	Закрепление отсутствует
11283	493566.64	4216361.61	Картометрический метод	1.00	Закрепление отсутствует
11284	493570.09	4216353.58	Картометрический метод	1.00	Закрепление отсутствует
11285	493580.02	4216345.21	Картометрический метод	1.00	Закрепление отсутствует
11286	493596.17	4216326.66	Картометрический метод	1.00	Закрепление отсутствует
11287	493603.07	4216321.51	Картометрический метод	1.00	Закрепление отсутствует
11288	493606.15	4216322.19	Картометрический метод	1.00	Закрепление отсутствует
11289	493612.85	4216355.09	Картометрический метод	1.00	Закрепление отсутствует
11290	493608.53	4216379.64	Картометрический метод	1.00	Закрепление отсутствует
11255	493598.62	4216397.39	Картометрический метод	1.00	Закрепление отсутствует
Си-144					
11291	502860.85	4217576.26	Картометрический метод	1.00	Закрепление отсутствует
11292	502840.75	4217565.10	Картометрический метод	1.00	Закрепление отсутствует
11293	502825.40	4217548.15	Картометрический метод	1.00	Закрепление отсутствует
11294	502823.11	4217545.60	Картометрический метод	1.00	Закрепление отсутствует
11295	502820.90	4217543.15	Картометрический метод	1.00	Закрепление отсутствует

2. Сведения о характерных точках границ объекта					
Обозначение характерных точек части границы	Координаты, м		Метод определения координат характерной точки	Средняя квадратическая погрешность положения характерной точки (Mt), м	Описание обозначения точки на местности (при наличии)
	X	Y			
1	2	3	4	5	6
11296	502820.90	4217543.15	Картометрический метод	1.00	Закрепление отсутствует
11297	502836.05	4217520.60	Картометрический метод	1.00	Закрепление отсутствует
11298	502841.25	4217512.86	Картометрический метод	1.00	Закрепление отсутствует
11299	502846.60	4217509.90	Картометрический метод	1.00	Закрепление отсутствует
11300	502860.32	4217502.36	Картометрический метод	1.00	Закрепление отсутствует
11301	502860.70	4217502.15	Картометрический метод	1.00	Закрепление отсутствует
11302	502873.55	4217497.80	Картометрический метод	1.00	Закрепление отсутствует
11303	502901.95	4217488.16	Картометрический метод	1.00	Закрепление отсутствует
11304	502928.60	4217479.15	Картометрический метод	1.00	Закрепление отсутствует
11305	502930.80	4217479.95	Картометрический метод	1.00	Закрепление отсутствует
11306	502954.00	4217488.45	Картометрический метод	1.00	Закрепление отсутствует
11307	502965.60	4217492.70	Картометрический метод	1.00	Закрепление отсутствует
11308	502969.35	4217494.10	Картометрический метод	1.00	Закрепление отсутствует
11309	502969.36	4217494.10	Картометрический метод	1.00	Закрепление отсутствует
11310	502979.58	4217492.82	Картометрический метод	1.00	Закрепление отсутствует
11311	502983.00	4217492.40	Картометрический метод	1.00	Закрепление отсутствует
11312	502975.35	4217465.50	Картометрический метод	1.00	Закрепление отсутствует
11313	503006.75	4217440.75	Картометрический метод	1.00	Закрепление отсутствует
11314	503016.55	4217433.00	Картометрический метод	1.00	Закрепление отсутствует
11315	503042.40	4217412.66	Картометрический метод	1.00	Закрепление отсутствует
11316	503048.75	4217407.65	Картометрический метод	1.00	Закрепление отсутствует
11317	503077.50	4217407.85	Картометрический метод	1.00	Закрепление отсутствует
11318	503091.65	4217407.95	Картометрический метод	1.00	Закрепление отсутствует
11319	503109.55	4217390.70	Картометрический метод	1.00	Закрепление отсутствует
11320	503115.05	4217387.40	Картометрический метод	1.00	Закрепление отсутствует
11321	503136.05	4217374.80	Картометрический метод	1.00	Закрепление отсутствует

2. Сведения о характерных точках границ объекта					
Обозначение характерных точек части границы	Координаты, м		Метод определения координат характерной точки	Средняя квадратическая погрешность положения характерной точки (Mt), м	Описание обозначения точки на местности (при наличии)
	X	Y			
1	2	3	4	5	6
11322	503136.98	4217373.87	Картометрический метод	1.00	Закрепление отсутствует
11323	503146.55	4217364.30	Картометрический метод	1.00	Закрепление отсутствует
11324	503146.56	4217364.30	Картометрический метод	1.00	Закрепление отсутствует
11325	503146.57	4217364.31	Картометрический метод	1.00	Закрепление отсутствует
11326	503177.43	4217333.52	Картометрический метод	1.00	Закрепление отсутствует
11327	503177.70	4217333.25	Картометрический метод	1.00	Закрепление отсутствует
11328	503162.65	4217372.35	Картометрический метод	1.00	Закрепление отсутствует
11329	503182.88	4217402.48	Картометрический метод	1.00	Закрепление отсутствует
11330	503180.19	4217411.51	Картометрический метод	1.00	Закрепление отсутствует
11331	503185.88	4217414.18	Картометрический метод	1.00	Закрепление отсутствует
11332	503185.90	4217414.20	Картометрический метод	1.00	Закрепление отсутствует
11333	503206.60	4217423.05	Картометрический метод	1.00	Закрепление отсутствует
11334	503229.10	4217472.00	Картометрический метод	1.00	Закрепление отсутствует
11335	503292.80	4217447.20	Картометрический метод	1.00	Закрепление отсутствует
11336	503328.10	4217350.00	Картометрический метод	1.00	Закрепление отсутствует
11337	503348.20	4217306.95	Картометрический метод	1.00	Закрепление отсутствует
11338	503363.84	4217273.47	Картометрический метод	1.00	Закрепление отсутствует
11339	503363.64	4217274.21	Картометрический метод	1.00	Закрепление отсутствует
11340	503362.98	4217276.50	Картометрический метод	1.00	Закрепление отсутствует
11341	503359.15	4217289.76	Картометрический метод	1.00	Закрепление отсутствует
11342	503354.70	4217305.00	Картометрический метод	1.00	Закрепление отсутствует
11343	503354.58	4217307.35	Картометрический метод	1.00	Закрепление отсутствует
11344	503354.57	4217307.56	Картометрический метод	1.00	Закрепление отсутствует
11345	503354.45	4217309.95	Картометрический метод	1.00	Закрепление отсутствует
11346	503354.13	4217315.91	Картометрический метод	1.00	Закрепление отсутствует
11347	503353.85	4217321.15	Картометрический метод	1.00	Закрепление отсутствует

2. Сведения о характерных точках границ объекта					
Обозначение характерных точек части границы	Координаты, м		Метод определения координат характерной точки	Средняя квадратическая погрешность положения характерной точки (Mt), м	Описание обозначения точки на местности (при наличии)
	X	Y			
1	2	3	4	5	6
11348	503353.44	4217329.13	Картометрический метод	1.00	Закрепление отсутствует
11349	503352.95	4217338.74	Картометрический метод	1.00	Закрепление отсутствует
11350	503354.25	4217345.10	Картометрический метод	1.00	Закрепление отсутствует
11351	503356.35	4217355.55	Картометрический метод	1.00	Закрепление отсутствует
11352	503371.54	4217358.62	Картометрический метод	1.00	Закрепление отсутствует
11353	503388.05	4217361.95	Картометрический метод	1.00	Закрепление отсутствует
11354	503398.65	4217364.04	Картометрический метод	1.00	Закрепление отсутствует
11355	503433.50	4217391.80	Картометрический метод	1.00	Закрепление отсутствует
11356	503435.50	4217393.38	Картометрический метод	1.00	Закрепление отсутствует
11357	503439.50	4217396.56	Картометрический метод	1.00	Закрепление отсутствует
11358	503439.50	4217396.56	Картометрический метод	1.00	Закрепление отсутствует
11359	503447.13	4217393.36	Картометрический метод	1.00	Закрепление отсутствует
11360	503457.78	4217388.90	Картометрический метод	1.00	Закрепление отсутствует
11361	503492.00	4217374.54	Картометрический метод	1.00	Закрепление отсутствует
11362	503497.95	4217367.25	Картометрический метод	1.00	Закрепление отсутствует
11363	503501.76	4217362.55	Картометрический метод	1.00	Закрепление отсутствует
11364	503503.65	4217360.20	Картометрический метод	1.00	Закрепление отсутствует
11365	503520.05	4217340.04	Картометрический метод	1.00	Закрепление отсутствует
11366	503524.85	4217334.14	Картометрический метод	1.00	Закрепление отсутствует
11367	503537.95	4217314.35	Картометрический метод	1.00	Закрепление отсутствует
11368	503540.82	4217310.02	Картометрический метод	1.00	Закрепление отсутствует
11369	503551.75	4217293.50	Картометрический метод	1.00	Закрепление отсутствует
11370	503565.60	4217272.66	Картометрический метод	1.00	Закрепление отсутствует
11371	503575.59	4217257.57	Картометрический метод	1.00	Закрепление отсутствует
11372	503579.40	4217251.80	Картометрический метод	1.00	Закрепление отсутствует
11373	503593.20	4217231.00	Картометрический метод	1.00	Закрепление отсутствует

2. Сведения о характерных точках границ объекта					
Обозначение характерных точек части границы	Координаты, м		Метод определения координат характерной точки	Средняя квадратическая погрешность положения характерной точки (Mt), м	Описание обозначения точки на местности (при наличии)
	X	Y			
1	2	3	4	5	6
11374	503596.65	4217225.80	Картометрический метод	1.00	Закрепление отсутствует
11375	503606.10	4217210.40	Картометрический метод	1.00	Закрепление отсутствует
11376	503617.80	4217191.30	Картометрический метод	1.00	Закрепление отсутствует
11377	503618.45	4217190.25	Картометрический метод	1.00	Закрепление отсутствует
11378	503630.90	4217170.05	Картометрический метод	1.00	Закрепление отсутствует
11379	503636.44	4217161.07	Картометрический метод	1.00	Закрепление отсутствует
11380	503662.85	4217118.26	Картометрический метод	1.00	Закрепление отсутствует
11381	503673.70	4217100.65	Картометрический метод	1.00	Закрепление отсутствует
11382	503679.35	4217091.50	Картометрический метод	1.00	Закрепление отсутствует
11383	503688.80	4217076.20	Картометрический метод	1.00	Закрепление отсутствует
11384	503698.25	4217060.80	Картометрический метод	1.00	Закрепление отсутствует
11385	503709.44	4217042.60	Картометрический метод	1.00	Закрепление отсутствует
11386	503710.95	4217040.15	Картометрический метод	1.00	Закрепление отсутствует
11387	503725.85	4217015.95	Картометрический метод	1.00	Закрепление отсутствует
11388	503725.75	4217013.61	Картометрический метод	1.00	Закрепление отсутствует
11389	503725.10	4217000.30	Картометрический метод	1.00	Закрепление отсутствует
11390	503722.00	4216980.65	Картометрический метод	1.00	Закрепление отсутствует
11391	503721.80	4216979.39	Картометрический метод	1.00	Закрепление отсутствует
11392	503718.15	4216955.94	Картометрический метод	1.00	Закрепление отсутствует
11393	503714.25	4216931.25	Картометрический метод	1.00	Закрепление отсутствует
11394	503712.88	4216922.57	Картометрический метод	1.00	Закрепление отсутствует
11395	503712.87	4216922.58	Картометрический метод	1.00	Закрепление отсутствует
11396	503710.35	4216906.56	Картометрический метод	1.00	Закрепление отсутствует
11397	503708.95	4216897.67	Картометрический метод	1.00	Закрепление отсутствует
11398	503705.99	4216878.90	Картометрический метод	1.00	Закрепление отсутствует
11399	503702.09	4216854.22	Картометрический метод	1.00	Закрепление отсутствует

2. Сведения о характерных точках границ объекта					
Обозначение характерных точек части границы	Координаты, м		Метод определения координат характерной точки	Средняя квадратическая погрешность положения характерной точки (Mt), м	Описание обозначения точки на местности (при наличии)
	X	Y			
1	2	3	4	5	6
11400	503699.87	4216840.10	Картометрический метод	1.00	Закрепление отсутствует
11401	503697.21	4216829.52	Картометрический метод	1.00	Закрепление отсутствует
11402	503695.21	4216821.60	Картометрический метод	1.00	Закрепление отсутствует
11403	503692.26	4216809.92	Картометрический метод	1.00	Закрепление отсутствует
11404	503690.25	4216801.90	Картометрический метод	1.00	Закрепление отсутствует
11405	503686.35	4216786.35	Картометрический метод	1.00	Закрепление отсутствует
11406	503678.10	4216773.26	Картометрический метод	1.00	Закрепление отсутствует
11407	503670.37	4216761.07	Картометрический метод	1.00	Закрепление отсутствует
11408	503666.62	4216755.14	Картометрический метод	1.00	Закрепление отсутствует
11409	503664.72	4216752.13	Картометрический метод	1.00	Закрепление отсутствует
11410	503658.10	4216741.65	Картометрический метод	1.00	Закрепление отсутствует
11411	503636.26	4216733.29	Картометрический метод	1.00	Закрепление отсутствует
11412	503632.34	4216732.37	Картометрический метод	1.00	Закрепление отсутствует
11413	503628.95	4216731.54	Картометрический метод	1.00	Закрепление отсутствует
11414	503609.76	4216727.05	Картометрический метод	1.00	Закрепление отсутствует
11415	503610.34	4216726.44	Картометрический метод	1.00	Закрепление отсутствует
11416	503612.92	4216721.00	Картометрический метод	1.00	Закрепление отсутствует
11417	503612.90	4216721.00	Картометрический метод	1.00	Закрепление отсутствует
11418	503617.45	4216717.70	Картометрический метод	1.00	Закрепление отсутствует
11419	503619.55	4216712.60	Картометрический метод	1.00	Закрепление отсутствует
11420	503618.75	4216709.91	Картометрический метод	1.00	Закрепление отсутствует
11421	503618.73	4216709.88	Картометрический метод	1.00	Закрепление отсутствует
11422	503618.74	4216709.88	Картометрический метод	1.00	Закрепление отсутствует
11423	503612.85	4216702.45	Картометрический метод	1.00	Закрепление отсутствует
11424	503601.20	4216688.16	Картометрический метод	1.00	Закрепление отсутствует
11425	503591.75	4216680.60	Картометрический метод	1.00	Закрепление отсутствует

2. Сведения о характерных точках границ объекта					
Обозначение характерных точек части границы	Координаты, м		Метод определения координат характерной точки	Средняя квадратическая погрешность положения характерной точки (Mt), м	Описание обозначения точки на местности (при наличии)
	X	Y			
1	2	3	4	5	6
11426	503585.65	4216676.70	Картометрический метод	1.00	Закрепление отсутствует
11427	503581.75	4216674.25	Картометрический метод	1.00	Закрепление отсутствует
11428	503580.30	4216673.36	Картометрический метод	1.00	Закрепление отсутствует
11429	503566.50	4216671.35	Картометрический метод	1.00	Закрепление отсутствует
11430	503564.95	4216671.45	Картометрический метод	1.00	Закрепление отсутствует
11431	503552.55	4216672.20	Картометрический метод	1.00	Закрепление отсутствует
11432	503535.10	4216672.30	Картометрический метод	1.00	Закрепление отсутствует
11433	503528.64	4216672.62	Картометрический метод	1.00	Закрепление отсутствует
11434	503521.60	4216667.25	Картометрический метод	1.00	Закрепление отсутствует
11435	503494.05	4216561.75	Картометрический метод	1.00	Закрепление отсутствует
11436	503465.15	4216522.60	Картометрический метод	1.00	Закрепление отсутствует
11437	503393.40	4216507.00	Картометрический метод	1.00	Закрепление отсутствует
11438	503415.35	4216359.90	Картометрический метод	1.00	Закрепление отсутствует
11439	503401.95	4216309.85	Картометрический метод	1.00	Закрепление отсутствует
11440	503420.80	4216327.10	Картометрический метод	1.00	Закрепление отсутствует
11441	503427.15	4216343.50	Картометрический метод	1.00	Закрепление отсутствует
11442	503427.95	4216345.10	Картометрический метод	1.00	Закрепление отсутствует
11443	503429.75	4216348.70	Картометрический метод	1.00	Закрепление отсутствует
11444	503428.60	4216374.10	Картометрический метод	1.00	Закрепление отсутствует
11445	503423.50	4216382.05	Картометрический метод	1.00	Закрепление отсутствует
11446	503419.45	4216390.31	Картометрический метод	1.00	Закрепление отсутствует
11447	503421.80	4216392.05	Картометрический метод	1.00	Закрепление отсутствует
11448	503430.40	4216411.01	Картометрический метод	1.00	Закрепление отсутствует
11449	503430.50	4216411.10	Картометрический метод	1.00	Закрепление отсутствует
11450	503433.90	4216412.90	Картометрический метод	1.00	Закрепление отсутствует
11451	503434.95	4216413.00	Картометрический метод	1.00	Закрепление отсутствует

2. Сведения о характерных точках границ объекта					
Обозначение характерных точек части границы	Координаты, м		Метод определения координат характерной точки	Средняя квадратическая погрешность положения характерной точки (Mt), м	Описание обозначения точки на местности (при наличии)
	X	Y			
1	2	3	4	5	6
11452	503452.15	4216414.35	Картометрический метод	1.00	Закрепление отсутствует
11453	503462.55	4216414.95	Картометрический метод	1.00	Закрепление отсутствует
11454	503466.25	4216421.20	Картометрический метод	1.00	Закрепление отсутствует
11455	503464.70	4216440.10	Картометрический метод	1.00	Закрепление отсутствует
11456	503458.15	4216445.85	Картометрический метод	1.00	Закрепление отсутствует
11457	503465.85	4216452.56	Картометрический метод	1.00	Закрепление отсутствует
11458	503486.85	4216445.15	Картометрический метод	1.00	Закрепление отсутствует
11459	503501.50	4216458.95	Картометрический метод	1.00	Закрепление отсутствует
11460	503510.70	4216460.20	Картометрический метод	1.00	Закрепление отсутствует
11461	503517.10	4216455.54	Картометрический метод	1.00	Закрепление отсутствует
11462	503531.85	4216473.20	Картометрический метод	1.00	Закрепление отсутствует
11463	503531.80	4216473.50	Картометрический метод	1.00	Закрепление отсутствует
11464	503531.75	4216473.50	Картометрический метод	1.00	Закрепление отсутствует
11465	503530.35	4216480.35	Картометрический метод	1.00	Закрепление отсутствует
11466	503538.00	4216491.10	Картометрический метод	1.00	Закрепление отсутствует
11467	503545.45	4216501.60	Картометрический метод	1.00	Закрепление отсутствует
11468	503545.65	4216501.86	Картометрический метод	1.00	Закрепление отсутствует
11469	503559.95	4216522.10	Картометрический метод	1.00	Закрепление отсутствует
11470	503560.05	4216522.20	Картометрический метод	1.00	Закрепление отсутствует
11471	503562.65	4216525.25	Картометрический метод	1.00	Закрепление отсутствует
11472	503595.95	4216504.10	Картометрический метод	1.00	Закрепление отсутствует
11473	503609.65	4216525.75	Картометрический метод	1.00	Закрепление отсутствует
11474	503593.60	4216536.90	Картометрический метод	1.00	Закрепление отсутствует
11475	503604.20	4216560.45	Картометрический метод	1.00	Закрепление отсутствует
11476	503607.60	4216563.10	Картометрический метод	1.00	Закрепление отсутствует
11477	503607.70	4216563.30	Картометрический метод	1.00	Закрепление отсутствует

2. Сведения о характерных точках границ объекта					
Обозначение характерных точек части границы	Координаты, м		Метод определения координат характерной точки	Средняя квадратическая погрешность положения характерной точки (Mt), м	Описание обозначения точки на местности (при наличии)
	X	Y			
1	2	3	4	5	6
11478	503619.20	4216586.30	Картометрический метод	1.00	Закрепление отсутствует
11479	503612.85	4216590.00	Картометрический метод	1.00	Закрепление отсутствует
11480	503612.90	4216590.05	Картометрический метод	1.00	Закрепление отсутствует
11481	503612.85	4216590.05	Картометрический метод	1.00	Закрепление отсутствует
11482	503618.95	4216596.90	Картометрический метод	1.00	Закрепление отсутствует
11483	503627.40	4216596.05	Картометрический метод	1.00	Закрепление отсутствует
11484	503631.25	4216595.65	Картометрический метод	1.00	Закрепление отсутствует
11485	503636.50	4216601.10	Картометрический метод	1.00	Закрепление отсутствует
11486	503639.40	4216601.30	Картометрический метод	1.00	Закрепление отсутствует
11487	503644.35	4216601.60	Картометрический метод	1.00	Закрепление отсутствует
11488	503653.70	4216615.80	Картометрический метод	1.00	Закрепление отсутствует
11489	503662.30	4216610.94	Картометрический метод	1.00	Закрепление отсутствует
11490	503669.45	4216622.70	Картометрический метод	1.00	Закрепление отсутствует
11491	503672.00	4216626.75	Картометрический метод	1.00	Закрепление отсутствует
11492	503674.10	4216630.20	Картометрический метод	1.00	Закрепление отсутствует
11493	503685.55	4216648.55	Картометрический метод	1.00	Закрепление отсутствует
11494	503696.00	4216662.65	Картометрический метод	1.00	Закрепление отсутствует
11495	503689.95	4216668.70	Картометрический метод	1.00	Закрепление отсутствует
11496	503696.35	4216679.80	Картометрический метод	1.00	Закрепление отсутствует
11497	503700.75	4216680.50	Картометрический метод	1.00	Закрепление отсутствует
11498	503706.10	4216676.55	Картометрический метод	1.00	Закрепление отсутствует
11499	503716.45	4216690.46	Картометрический метод	1.00	Закрепление отсутствует
11500	503733.05	4216712.90	Картометрический метод	1.00	Закрепление отсутствует
11501	503746.70	4216729.00	Картометрический метод	1.00	Закрепление отсутствует
11502	503778.70	4216766.60	Картометрический метод	1.00	Закрепление отсутствует
11503	503771.50	4216771.75	Картометрический метод	1.00	Закрепление отсутствует

2. Сведения о характерных точках границ объекта					
Обозначение характерных точек части границы	Координаты, м		Метод определения координат характерной точки	Средняя квадратическая погрешность положения характерной точки (Mt), м	Описание обозначения точки на местности (при наличии)
	X	Y			
1	2	3	4	5	6
11504	503825.90	4216862.70	Картометрический метод	1.00	Закрепление отсутствует
11505	503823.90	4216866.85	Картометрический метод	1.00	Закрепление отсутствует
11506	503639.20	4217189.15	Картометрический метод	1.00	Закрепление отсутствует
11507	503522.90	4217375.35	Картометрический метод	1.00	Закрепление отсутствует
11508	503498.25	4217395.24	Картометрический метод	1.00	Закрепление отсутствует
11509	503477.70	4217401.46	Картометрический метод	1.00	Закрепление отсутствует
11510	503445.90	4217415.90	Картометрический метод	1.00	Закрепление отсутствует
11511	503408.80	4217428.55	Картометрический метод	1.00	Закрепление отсутствует
11512	503355.50	4217452.70	Картометрический метод	1.00	Закрепление отсутствует
11513	503303.10	4217476.25	Картометрический метод	1.00	Закрепление отсутствует
11514	503242.30	4217499.20	Картометрический метод	1.00	Закрепление отсутствует
11515	503210.25	4217514.50	Картометрический метод	1.00	Закрепление отсутствует
11516	503148.10	4217538.35	Картометрический метод	1.00	Закрепление отсутствует
11517	503138.20	4217542.44	Картометрический метод	1.00	Закрепление отсутствует
11518	503146.10	4217530.45	Картометрический метод	1.00	Закрепление отсутствует
11519	503160.70	4217521.10	Картометрический метод	1.00	Закрепление отсутствует
11520	503164.90	4217516.95	Картометрический метод	1.00	Закрепление отсутствует
11521	503166.60	4217511.10	Картометрический метод	1.00	Закрепление отсутствует
11522	503159.56	4217513.70	Картометрический метод	1.00	Закрепление отсутствует
11523	503148.90	4217492.40	Картометрический метод	1.00	Закрепление отсутствует
11524	503148.90	4217492.38	Картометрический метод	1.00	Закрепление отсутствует
11525	503146.30	4217487.20	Картометрический метод	1.00	Закрепление отсутствует
11526	503132.60	4217484.50	Картометрический метод	1.00	Закрепление отсутствует
11527	503118.70	4217492.50	Картометрический метод	1.00	Закрепление отсутствует
11528	503073.05	4217507.90	Картометрический метод	1.00	Закрепление отсутствует
11529	502992.55	4217534.35	Картометрический метод	1.00	Закрепление отсутствует

2. Сведения о характерных точках границ объекта					
Обозначение характерных точек части границы	Координаты, м		Метод определения координат характерной точки	Средняя квадратическая погрешность положения характерной точки (Mt), м	Описание обозначения точки на местности (при наличии)
	X	Y			
1	2	3	4	5	6
11530	502921.75	4217553.50	Картометрический метод	1.00	Закрепление отсутствует
11291	502860.85	4217576.26	Картометрический метод	1.00	Закрепление отсутствует
Си-145					
11531	494762.05	4216369.97	Картометрический метод	1.00	Закрепление отсутствует
11532	494750.15	4216369.18	Картометрический метод	1.00	Закрепление отсутствует
11533	494733.48	4216347.74	Картометрический метод	1.00	Закрепление отсутствует
11534	494735.07	4216327.90	Картометрический метод	1.00	Закрепление отсутствует
11535	494757.29	4216324.71	Картометрический метод	1.00	Закрепление отсутствует
11536	494769.99	4216319.95	Картометрический метод	1.00	Закрепление отсутствует
11537	494785.07	4216331.06	Картометрический метод	1.00	Закрепление отсутствует
11538	494772.37	4216344.56	Картометрический метод	1.00	Закрепление отсутствует
11539	494781.10	4216363.63	Картометрический метод	1.00	Закрепление отсутствует
11531	494762.05	4216369.97	Картометрический метод	1.00	Закрепление отсутствует
Си-146					
11540	494802.20	4216383.85	Картометрический метод	1.00	Закрепление отсутствует
11541	494795.80	4216358.70	Картометрический метод	1.00	Закрепление отсутствует
11542	494802.35	4216351.25	Картометрический метод	1.00	Закрепление отсутствует
11543	494830.65	4216357.94	Картометрический метод	1.00	Закрепление отсутствует
11544	494836.15	4216382.38	Картометрический метод	1.00	Закрепление отсутствует
11540	494802.20	4216383.85	Картометрический метод	1.00	Закрепление отсутствует
Си-147					
11545	494869.36	4217243.85	Картометрический метод	1.00	Закрепление отсутствует
11546	494748.93	4217165.41	Картометрический метод	1.00	Закрепление отсутствует
11547	494748.94	4217165.39	Картометрический метод	1.00	Закрепление отсутствует
11548	494706.93	4217138.02	Картометрический метод	1.00	Закрепление отсутствует
11549	494706.90	4217138.02	Картометрический метод	1.00	Закрепление отсутствует

2. Сведения о характерных точках границ объекта					
Обозначение характерных точек части границы	Координаты, м		Метод определения координат характерной точки	Средняя квадратическая погрешность положения характерной точки (Mt), м	Описание обозначения точки на местности (при наличии)
	X	Y			
1	2	3	4	5	6
11550	494626.90	4217085.90	Картометрический метод	1.00	Закрепление отсутствует
11551	494612.55	4217076.54	Картометрический метод	1.00	Закрепление отсутствует
11552	494612.56	4217076.54	Картометрический метод	1.00	Закрепление отсутствует
11553	494595.65	4217065.53	Картометрический метод	1.00	Закрепление отсутствует
11554	494509.20	4216990.76	Картометрический метод	1.00	Закрепление отсутствует
11555	494509.10	4216990.70	Картометрический метод	1.00	Закрепление отсутствует
11556	494350.70	4216853.70	Картометрический метод	1.00	Закрепление отсутствует
11557	494338.60	4216847.95	Картометрический метод	1.00	Закрепление отсутствует
11558	494279.20	4216819.73	Картометрический метод	1.00	Закрепление отсутствует
11559	494179.72	4216772.48	Картометрический метод	1.00	Закрепление отсутствует
11560	494179.72	4216772.46	Картометрический метод	1.00	Закрепление отсутствует
11561	494179.70	4216772.45	Картометрический метод	1.00	Закрепление отсутствует
11562	494169.11	4216767.42	Картометрический метод	1.00	Закрепление отсутствует
11563	494177.92	4216750.85	Картометрический метод	1.00	Закрепление отсутствует
11564	494176.93	4216739.04	Картометрический метод	1.00	Закрепление отсутствует
11565	494148.49	4216726.69	Картометрический метод	1.00	Закрепление отсутствует
11566	494132.94	4216728.72	Картометрический метод	1.00	Закрепление отсутствует
11567	494130.99	4216725.37	Картометрический метод	1.00	Закрепление отсутствует
11568	494148.47	4216720.46	Картометрический метод	1.00	Закрепление отсутствует
11569	494161.18	4216722.53	Картометрический метод	1.00	Закрепление отсутствует
11570	494178.84	4216732.24	Картометрический метод	1.00	Закрепление отсутствует
11571	494206.46	4216717.41	Картометрический метод	1.00	Закрепление отсутствует
11572	494206.54	4216717.35	Картометрический метод	1.00	Закрепление отсутствует
11573	494206.68	4216717.27	Картометрический метод	1.00	Закрепление отсутствует
11574	494214.04	4216712.90	Картометрический метод	1.00	Закрепление отсутствует
11575	494238.85	4216698.15	Картометрический метод	1.00	Закрепление отсутствует

2. Сведения о характерных точках границ объекта					
Обозначение характерных точек части границы	Координаты, м		Метод определения координат характерной точки	Средняя квадратическая погрешность положения характерной точки (Mt), м	Описание обозначения точки на местности (при наличии)
	X	Y			
1	2	3	4	5	6
11576	494269.05	4216688.80	Картометрический метод	1.00	Закрепление отсутствует
11577	494270.17	4216687.96	Картометрический метод	1.00	Закрепление отсутствует
11578	494288.63	4216674.04	Картометрический метод	1.00	Закрепление отсутствует
11579	494318.27	4216673.28	Картометрический метод	1.00	Закрепление отсутствует
11580	494339.83	4216684.88	Картометрический метод	1.00	Закрепление отсутствует
11581	494366.52	4216714.69	Картометрический метод	1.00	Закрепление отсутствует
11582	494379.92	4216734.54	Картометрический метод	1.00	Закрепление отсутствует
11583	494402.89	4216766.50	Картометрический метод	1.00	Закрепление отсутствует
11584	494424.57	4216794.36	Картометрический метод	1.00	Закрепление отсутствует
11585	494437.83	4216810.61	Картометрический метод	1.00	Закрепление отсутствует
11586	494461.96	4216839.59	Картометрический метод	1.00	Закрепление отсутствует
11587	494467.95	4216846.75	Картометрический метод	1.00	Закрепление отсутствует
11588	494476.38	4216855.62	Картометрический метод	1.00	Закрепление отсутствует
11589	494486.52	4216866.24	Картометрический метод	1.00	Закрепление отсутствует
11590	494494.80	4216875.58	Картометрический метод	1.00	Закрепление отсутствует
11591	494498.95	4216880.25	Картометрический метод	1.00	Закрепление отсутствует
11592	494500.02	4216881.60	Картометрический метод	1.00	Закрепление отсутствует
11593	494501.75	4216883.74	Картометрический метод	1.00	Закрепление отсутствует
11594	494555.02	4216841.13	Картометрический метод	1.00	Закрепление отсутствует
11595	494761.06	4217061.64	Картометрический метод	1.00	Закрепление отсутствует
11596	494768.39	4217069.48	Картометрический метод	1.00	Закрепление отсутствует
11597	494799.89	4216751.96	Картометрический метод	1.00	Закрепление отсутствует
11598	494791.03	4216729.14	Картометрический метод	1.00	Закрепление отсутствует
11599	494782.43	4216696.50	Картометрический метод	1.00	Закрепление отсутствует
11600	494770.82	4216671.53	Картометрический метод	1.00	Закрепление отсутствует
11601	494768.03	4216665.54	Картометрический метод	1.00	Закрепление отсутствует

2. Сведения о характерных точках границ объекта					
Обозначение характерных точек части границы	Координаты, м		Метод определения координат характерной точки	Средняя квадратическая погрешность положения характерной точки (Mt), м	Описание обозначения точки на местности (при наличии)
	X	Y			
1	2	3	4	5	6
11602	494741.04	4216673.08	Картометрический метод	1.00	Закрепление отсутствует
11603	494708.33	4216691.74	Картометрический метод	1.00	Закрепление отсутствует
11604	494684.31	4216696.56	Картометрический метод	1.00	Закрепление отсутствует
11605	494666.25	4216695.00	Картометрический метод	1.00	Закрепление отсутствует
11606	494654.40	4216705.51	Картометрический метод	1.00	Закрепление отсутствует
11607	494615.81	4216704.35	Картометрический метод	1.00	Закрепление отсутствует
11608	494618.63	4216725.62	Картометрический метод	1.00	Закрепление отсутствует
11609	494618.32	4216740.90	Картометрический метод	1.00	Закрепление отсутствует
11610	494623.94	4216745.46	Картометрический метод	1.00	Закрепление отсутствует
11611	494632.67	4216752.56	Картометрический метод	1.00	Закрепление отсутствует
11612	494663.03	4216748.48	Картометрический метод	1.00	Закрепление отсутствует
11613	494672.26	4216760.41	Картометрический метод	1.00	Закрепление отсутствует
11614	494695.86	4216767.23	Картометрический метод	1.00	Закрепление отсутствует
11615	494696.69	4216777.14	Картометрический метод	1.00	Закрепление отсутствует
11616	494686.22	4216777.58	Картометрический метод	1.00	Закрепление отсутствует
11617	494677.81	4216777.94	Картометрический метод	1.00	Закрепление отсутствует
11618	494659.68	4216801.92	Картометрический метод	1.00	Закрепление отсутствует
11619	494636.46	4216794.48	Картометрический метод	1.00	Закрепление отсутствует
11620	494620.48	4216784.07	Картометрический метод	1.00	Закрепление отсутствует
11621	494589.12	4216763.31	Картометрический метод	1.00	Закрепление отсутствует
11622	494558.03	4216763.93	Картометрический метод	1.00	Закрепление отсутствует
11623	494531.53	4216732.96	Картометрический метод	1.00	Закрепление отсутствует
11624	494563.11	4216710.18	Картометрический метод	1.00	Закрепление отсутствует
11625	494577.77	4216702.92	Картометрический метод	1.00	Закрепление отсутствует
11626	494598.74	4216690.48	Картометрический метод	1.00	Закрепление отсутствует
11627	494630.07	4216681.68	Картометрический метод	1.00	Закрепление отсутствует

2. Сведения о характерных точках границ объекта					
Обозначение характерных точек части границы	Координаты, м		Метод определения координат характерной точки	Средняя квадратическая погрешность положения характерной точки (Mt), м	Описание обозначения точки на местности (при наличии)
	X	Y			
1	2	3	4	5	6
11628	494611.72	4216636.41	Картометрический метод	1.00	Закрепление отсутствует
11629	494607.80	4216613.78	Картометрический метод	1.00	Закрепление отсутствует
11630	494605.49	4216581.09	Картометрический метод	1.00	Закрепление отсутствует
11631	494634.18	4216584.82	Картометрический метод	1.00	Закрепление отсутствует
11632	494660.07	4216565.96	Картометрический метод	1.00	Закрепление отсутствует
11633	494680.23	4216552.70	Картометрический метод	1.00	Закрепление отсутствует
11634	494697.49	4216562.62	Картометрический метод	1.00	Закрепление отсутствует
11635	494697.79	4216563.45	Картометрический метод	1.00	Закрепление отсутствует
11636	494699.92	4216569.40	Картометрический метод	1.00	Закрепление отсутствует
11637	494704.94	4216583.32	Картометрический метод	1.00	Закрепление отсутствует
11638	494723.86	4216599.82	Картометрический метод	1.00	Закрепление отсутствует
11639	494758.76	4216616.25	Картометрический метод	1.00	Закрепление отсутствует
11640	494774.87	4216620.12	Картометрический метод	1.00	Закрепление отсутствует
11641	494760.60	4216553.41	Картометрический метод	1.00	Закрепление отсутствует
11642	494759.58	4216548.62	Картометрический метод	1.00	Закрепление отсутствует
11643	494752.40	4216515.07	Картометрический метод	1.00	Закрепление отсутствует
11644	494750.94	4216508.20	Картометрический метод	1.00	Закрепление отсутствует
11645	494853.80	4216484.52	Картометрический метод	1.00	Закрепление отсутствует
11646	494877.95	4216637.40	Картометрический метод	1.00	Закрепление отсутствует
11647	494877.94	4216637.40	Картометрический метод	1.00	Закрепление отсутствует
11648	494877.94	4216637.41	Картометрический метод	1.00	Закрепление отсутствует
11649	494868.06	4216638.96	Картометрический метод	1.00	Закрепление отсутствует
11650	494873.82	4216676.38	Картометрический метод	1.00	Закрепление отсутствует
11651	494873.80	4216676.37	Картометрический метод	1.00	Закрепление отсутствует
11652	494873.80	4216676.40	Картометрический метод	1.00	Закрепление отсутствует
11653	494874.60	4216681.60	Картометрический метод	1.00	Закрепление отсутствует

2. Сведения о характерных точках границ объекта					
Обозначение характерных точек части границы	Координаты, м		Метод определения координат характерной точки	Средняя квадратическая погрешность положения характерной точки (Mt), м	Описание обозначения точки на местности (при наличии)
	X	Y			
1	2	3	4	5	6
11654	494874.60	4216681.61	Картометрический метод	1.00	Закрепление отсутствует
11655	494874.62	4216681.60	Картометрический метод	1.00	Закрепление отсутствует
11656	494874.62	4216681.73	Картометрический метод	1.00	Закрепление отсутствует
11657	494883.45	4216738.90	Картометрический метод	1.00	Закрепление отсутствует
11658	494898.25	4216736.60	Картометрический метод	1.00	Закрепление отсутствует
11659	494908.65	4216807.85	Картометрический метод	1.00	Закрепление отсутствует
11660	494912.24	4216832.64	Картометрический метод	1.00	Закрепление отсутствует
11661	494914.21	4216846.22	Картометрический метод	1.00	Закрепление отсутствует
11662	494917.18	4216874.52	Картометрический метод	1.00	Закрепление отсутствует
11663	494920.30	4216904.30	Картометрический метод	1.00	Закрепление отсутствует
11664	494921.60	4216959.70	Картометрический метод	1.00	Закрепление отсутствует
11665	494917.75	4217016.60	Картометрический метод	1.00	Закрепление отсутствует
11666	494908.65	4217081.50	Картометрический метод	1.00	Закрепление отсутствует
11667	494904.00	4217102.54	Картометрический метод	1.00	Закрепление отсутствует
11668	494900.80	4217117.07	Картометрический метод	1.00	Закрепление отсутствует
11545	494869.36	4217243.85	Картометрический метод	1.00	Закрепление отсутствует
Си-148					
11669	501213.65	4216852.05	Картометрический метод	1.00	Закрепление отсутствует
11670	501194.45	4216843.72	Картометрический метод	1.00	Закрепление отсутствует
11671	501170.42	4216833.32	Картометрический метод	1.00	Закрепление отсутствует
11672	501159.90	4216822.57	Картометрический метод	1.00	Закрепление отсутствует
11673	501151.06	4216803.02	Картометрический метод	1.00	Закрепление отсутствует
11674	501151.05	4216803.00	Картометрический метод	1.00	Закрепление отсутствует
11675	501151.33	4216790.98	Картометрический метод	1.00	Закрепление отсутствует
11676	501151.59	4216779.55	Картометрический метод	1.00	Закрепление отсутствует
11677	501187.33	4216740.61	Картометрический метод	1.00	Закрепление отсутствует

2. Сведения о характерных точках границ объекта					
Обозначение характерных точек части границы	Координаты, м		Метод определения координат характерной точки	Средняя квадратическая погрешность положения характерной точки (Mt), м	Описание обозначения точки на местности (при наличии)
	X	Y			
1	2	3	4	5	6
11678	501187.34	4216740.61	Картометрический метод	1.00	Закрепление отсутствует
11679	501187.35	4216740.60	Картометрический метод	1.00	Закрепление отсутствует
11680	501199.60	4216738.74	Картометрический метод	1.00	Закрепление отсутствует
11681	501211.86	4216736.89	Картометрический метод	1.00	Закрепление отсутствует
11682	501218.96	4216723.54	Картометрический метод	1.00	Закрепление отсутствует
11683	501220.94	4216719.82	Картометрический метод	1.00	Закрепление отсутствует
11684	501224.46	4216709.26	Картометрический метод	1.00	Закрепление отсутствует
11685	501230.00	4216692.60	Картометрический метод	1.00	Закрепление отсутствует
11686	501236.08	4216685.48	Картометрический метод	1.00	Закрепление отсутствует
11687	501242.28	4216678.21	Картометрический метод	1.00	Закрепление отсутствует
11688	501242.29	4216678.21	Картометрический метод	1.00	Закрепление отсутствует
11689	501242.30	4216678.20	Картометрический метод	1.00	Закрепление отсутствует
11690	501266.44	4216678.61	Картометрический метод	1.00	Закрепление отсутствует
11691	501274.80	4216678.75	Картометрический метод	1.00	Закрепление отсутствует
11692	501290.30	4216669.15	Картометрический метод	1.00	Закрепление отсутствует
11693	501302.02	4216651.02	Картометрический метод	1.00	Закрепление отсутствует
11694	501313.75	4216632.90	Картометрический метод	1.00	Закрепление отсутствует
11695	501313.76	4216632.90	Картометрический метод	1.00	Закрепление отсутствует
11696	501313.76	4216632.89	Картометрический метод	1.00	Закрепление отсутствует
11697	501316.52	4216631.18	Картометрический метод	1.00	Закрепление отсутствует
11698	501320.70	4216628.60	Картометрический метод	1.00	Закрепление отсутствует
11699	501320.48	4216633.42	Картометрический метод	1.00	Закрепление отсутствует
11700	501320.16	4216640.89	Картометрический метод	1.00	Закрепление отсутствует
11701	501317.52	4216646.30	Картометрический метод	1.00	Закрепление отсутствует
11702	501298.85	4216684.65	Картометрический метод	1.00	Закрепление отсутствует
11703	501298.16	4216697.93	Картометрический метод	1.00	Закрепление отсутствует

2. Сведения о характерных точках границ объекта					
Обозначение характерных точек части границы	Координаты, м		Метод определения координат характерной точки	Средняя квадратическая погрешность положения характерной точки (Mt), м	Описание обозначения точки на местности (при наличии)
	X	Y			
1	2	3	4	5	6
11704	501297.76	4216705.96	Картометрический метод	1.00	Закрепление отсутствует
11705	501280.16	4216740.10	Картометрический метод	1.00	Закрепление отсутствует
11706	501255.10	4216768.37	Картометрический метод	1.00	Закрепление отсутствует
11707	501254.18	4216772.40	Картометрический метод	1.00	Закрепление отсутствует
11708	501249.22	4216794.50	Картометрический метод	1.00	Закрепление отсутствует
11709	501244.20	4216808.94	Картометрический метод	1.00	Закрепление отсутствует
11710	501240.70	4216819.05	Картометрический метод	1.00	Закрепление отсутствует
11711	501241.22	4216825.97	Картометрический метод	1.00	Закрепление отсутствует
11712	501241.76	4216832.91	Картометрический метод	1.00	Закрепление отсутствует
11713	501235.77	4216841.96	Картометрический метод	1.00	Закрепление отсутствует
11714	501229.30	4216851.76	Картометрический метод	1.00	Закрепление отсутствует
11669	501213.65	4216852.05	Картометрический метод	1.00	Закрепление отсутствует
Си-149					
11715	501468.94	4216711.92	Картометрический метод	1.00	Закрепление отсутствует
11716	501462.42	4216710.86	Картометрический метод	1.00	Закрепление отсутствует
11717	501458.95	4216710.30	Картометрический метод	1.00	Закрепление отсутствует
11718	501456.95	4216700.40	Картометрический метод	1.00	Закрепление отсутствует
11719	501459.34	4216684.57	Картометрический метод	1.00	Закрепление отсутствует
11720	501459.34	4216684.57	Картометрический метод	1.00	Закрепление отсутствует
11721	501459.35	4216684.54	Картометрический метод	1.00	Закрепление отсутствует
11722	501466.04	4216679.93	Картометрический метод	1.00	Закрепление отсутствует
11723	501467.68	4216678.81	Картометрический метод	1.00	Закрепление отсутствует
11724	501467.70	4216678.80	Картометрический метод	1.00	Закрепление отсутствует
11725	501475.64	4216681.05	Картометрический метод	1.00	Закрепление отсутствует
11726	501479.86	4216682.24	Картометрический метод	1.00	Закрепление отсутствует
11727	501490.44	4216691.78	Картометрический метод	1.00	Закрепление отсутствует

2. Сведения о характерных точках границ объекта					
Обозначение характерных точек части границы	Координаты, м		Метод определения координат характерной точки	Средняя квадратическая погрешность положения характерной точки (Mt), м	Описание обозначения точки на местности (при наличии)
	X	Y			
1	2	3	4	5	6
11728	501490.44	4216691.79	Картометрический метод	1.00	Закрепление отсутствует
11729	501490.45	4216691.80	Картометрический метод	1.00	Закрепление отсутствует
11730	501487.65	4216702.80	Картометрический метод	1.00	Закрепление отсутствует
11731	501479.72	4216706.66	Картометрический метод	1.00	Закрепление отсутствует
11715	501468.94	4216711.92	Картометрический метод	1.00	Закрепление отсутствует
Си-150					
11732	501417.15	4216765.15	Картометрический метод	1.00	Закрепление отсутствует
11733	501411.01	4216764.75	Картометрический метод	1.00	Закрепление отсутствует
11734	501401.80	4216764.17	Картометрический метод	1.00	Закрепление отсутствует
11735	501397.48	4216752.90	Картометрический метод	1.00	Закрепление отсутствует
11736	501396.35	4216749.94	Картометрический метод	1.00	Закрепление отсутствует
11737	501395.90	4216737.05	Картометрический метод	1.00	Закрепление отсутствует
11738	501395.75	4216732.91	Картометрический метод	1.00	Закрепление отсутствует
11739	501395.75	4216732.90	Картометрический метод	1.00	Закрепление отсутствует
11740	501399.16	4216729.79	Картометрический метод	1.00	Закрепление отсутствует
11741	501405.29	4216724.18	Картометрический метод	1.00	Закрепление отсутствует
11742	501416.75	4216724.39	Картометрический метод	1.00	Закрепление отсутствует
11743	501424.82	4216728.18	Картометрический метод	1.00	Закрепление отсутствует
11744	501432.80	4216731.90	Картометрический метод	1.00	Закрепление отсутствует
11745	501442.85	4216744.30	Картометрический метод	1.00	Закрепление отсутствует
11746	501438.40	4216756.84	Картометрический метод	1.00	Закрепление отсутствует
11747	501438.39	4216756.84	Картометрический метод	1.00	Закрепление отсутствует
11748	501438.38	4216756.87	Картометрический метод	1.00	Закрепление отсутствует
11749	501429.94	4216760.16	Картометрический метод	1.00	Закрепление отсутствует
11732	501417.15	4216765.15	Картометрический метод	1.00	Закрепление отсутствует
Си-151					

2. Сведения о характерных точках границ объекта					
Обозначение характерных точек части границы	Координаты, м		Метод определения координат характерной точки	Средняя квадратическая погрешность положения характерной точки (Mt), м	Описание обозначения точки на местности (при наличии)
	X	Y			
1	2	3	4	5	6
11750	501535.14	4216776.67	Картометрический метод	1.00	Закрепление отсутствует
11751	501529.38	4216764.68	Картометрический метод	1.00	Закрепление отсутствует
11752	501537.88	4216753.56	Картометрический метод	1.00	Закрепление отсутствует
11753	501541.85	4216748.35	Картометрический метод	1.00	Закрепление отсутствует
11754	501564.08	4216727.89	Картометрический метод	1.00	Закрепление отсутствует
11755	501566.31	4216725.84	Картометрический метод	1.00	Закрепление отсутствует
11756	501573.02	4216724.88	Картометрический метод	1.00	Закрепление отсутствует
11757	501580.64	4216732.49	Картометрический метод	1.00	Закрепление отсутствует
11758	501582.15	4216734.00	Картометрический метод	1.00	Закрепление отсутствует
11759	501580.99	4216742.04	Картометрический метод	1.00	Закрепление отсутствует
11760	501580.70	4216744.06	Картометрический метод	1.00	Закрепление отсутствует
11761	501553.20	4216771.99	Картометрический метод	1.00	Закрепление отсутствует
11762	501550.00	4216775.24	Картометрический метод	1.00	Закрепление отсутствует
11763	501546.84	4216775.54	Картометрический метод	1.00	Закрепление отсутствует
11750	501535.14	4216776.67	Картометрический метод	1.00	Закрепление отсутствует
Си-152					
11764	501273.23	4216781.62	Картометрический метод	1.00	Закрепление отсутствует
11765	501263.22	4216781.62	Картометрический метод	1.00	Закрепление отсутствует
11766	501263.22	4216781.60	Картометрический метод	1.00	Закрепление отсутствует
11767	501263.20	4216781.60	Картометрический метод	1.00	Закрепление отсутствует
11768	501263.20	4216771.60	Картометрический метод	1.00	Закрепление отсутствует
11769	501273.25	4216771.60	Картометрический метод	1.00	Закрепление отсутствует
11770	501273.25	4216781.60	Картометрический метод	1.00	Закрепление отсутствует
11771	501273.23	4216781.60	Картометрический метод	1.00	Закрепление отсутствует
11764	501273.23	4216781.62	Картометрический метод	1.00	Закрепление отсутствует
Си-153					

2. Сведения о характерных точках границ объекта					
Обозначение характерных точек части границы	Координаты, м		Метод определения координат характерной точки	Средняя квадратическая погрешность положения характерной точки (Mt), м	Описание обозначения точки на местности (при наличии)
	X	Y			
1	2	3	4	5	6
11772	502869.88	4216973.03	Картометрический метод	1.00	Закрепление отсутствует
11773	502862.21	4216957.15	Картометрический метод	1.00	Закрепление отсутствует
11774	502901.90	4216931.58	Картометрический метод	1.00	Закрепление отсутствует
11775	502913.57	4216950.18	Картометрический метод	1.00	Закрепление отсутствует
11776	502908.29	4216953.66	Картометрический метод	1.00	Закрепление отсутствует
11777	502907.90	4216953.91	Картометрический метод	1.00	Закрепление отсутствует
11778	502907.68	4216954.06	Картометрический метод	1.00	Закрепление отсутствует
11779	502907.12	4216954.43	Картометрический метод	1.00	Закрепление отсутствует
11780	502881.80	4216967.10	Картометрический метод	1.00	Закрепление отсутствует
11781	502869.89	4216973.02	Картометрический метод	1.00	Закрепление отсутствует
11772	502869.88	4216973.03	Картометрический метод	1.00	Закрепление отсутствует
Си-154					
11782	500900.60	4217168.10	Картометрический метод	1.00	Закрепление отсутствует
11783	500900.60	4217168.10	Картометрический метод	1.00	Закрепление отсутствует
11784	500900.59	4217168.10	Картометрический метод	1.00	Закрепление отсутствует
11785	500875.55	4217161.00	Картометрический метод	1.00	Закрепление отсутствует
11786	500861.63	4217135.99	Картометрический метод	1.00	Закрепление отсутствует
11787	500864.05	4217128.10	Картометрический метод	1.00	Закрепление отсутствует
11788	500866.45	4217120.20	Картометрический метод	1.00	Закрепление отсутствует
11789	500871.96	4217107.26	Картометрический метод	1.00	Закрепление отсутствует
11790	500873.14	4217104.47	Картометрический метод	1.00	Закрепление отсутствует
11791	500879.00	4217095.28	Картометрический метод	1.00	Закрепление отсутствует
11792	500884.85	4217086.10	Картометрический метод	1.00	Закрепление отсутствует
11793	500884.86	4217086.09	Картометрический метод	1.00	Закрепление отсутствует
11794	500896.93	4217072.73	Картометрический метод	1.00	Закрепление отсутствует
11795	500896.62	4217070.07	Картометрический метод	1.00	Закрепление отсутствует

2. Сведения о характерных точках границ объекта					
Обозначение характерных точек части границы	Координаты, м		Метод определения координат характерной точки	Средняя квадратическая погрешность положения характерной точки (Mt), м	Описание обозначения точки на местности (при наличии)
	X	Y			
1	2	3	4	5	6
11796	500896.45	4217068.75	Картометрический метод	1.00	Закрепление отсутствует
11797	500914.65	4217042.20	Картометрический метод	1.00	Закрепление отсутствует
11798	500920.05	4217036.70	Картометрический метод	1.00	Закрепление отсутствует
11799	500925.43	4217031.21	Картометрический метод	1.00	Закрепление отсутствует
11800	500935.32	4217025.08	Картометрический метод	1.00	Закрепление отсутствует
11801	500939.95	4217028.10	Картометрический метод	1.00	Закрепление отсутствует
11802	500943.90	4217034.75	Картометрический метод	1.00	Закрепление отсутствует
11803	500955.66	4217044.14	Картометрический метод	1.00	Закрепление отсутствует
11804	500967.92	4217053.91	Картометрический метод	1.00	Закрепление отсутствует
11805	500977.50	4217076.78	Картометрический метод	1.00	Закрепление отсутствует
11806	500977.50	4217076.79	Картометрический метод	1.00	Закрепление отсутствует
11807	500977.50	4217076.80	Картометрический метод	1.00	Закрепление отсутствует
11808	500974.45	4217089.45	Картометрический метод	1.00	Закрепление отсутствует
11809	500974.44	4217089.45	Картометрический метод	1.00	Закрепление отсутствует
11810	500974.43	4217089.47	Картометрический метод	1.00	Закрепление отсутствует
11811	500966.55	4217092.04	Картометрический метод	1.00	Закрепление отсутствует
11812	500959.64	4217101.42	Картометрический метод	1.00	Закрепление отсутствует
11813	500955.70	4217106.80	Картометрический метод	1.00	Закрепление отсутствует
11814	500940.15	4217129.55	Картометрический метод	1.00	Закрепление отсутствует
11815	500939.90	4217134.66	Картометрический метод	1.00	Закрепление отсутствует
11816	500932.78	4217144.56	Картометрический метод	1.00	Закрепление отсутствует
11817	500925.66	4217154.46	Картометрический метод	1.00	Закрепление отсутствует
11818	500903.81	4217166.35	Картометрический метод	1.00	Закрепление отсутствует
11782	500900.60	4217168.10	Картометрический метод	1.00	Закрепление отсутствует
Си-155					
11819	502855.70	4217141.85	Картометрический метод	1.00	Закрепление отсутствует

2. Сведения о характерных точках границ объекта					
Обозначение характерных точек части границы	Координаты, м		Метод определения координат характерной точки	Средняя квадратическая погрешность положения характерной точки (Mt), м	Описание обозначения точки на местности (при наличии)
	X	Y			
1	2	3	4	5	6
11820	502837.90	4217136.70	Картометрический метод	1.00	Закрепление отсутствует
11821	502831.15	4217131.00	Картометрический метод	1.00	Закрепление отсутствует
11822	502824.45	4217125.35	Картометрический метод	1.00	Закрепление отсутствует
11823	502819.70	4217108.15	Картометрический метод	1.00	Закрепление отсутствует
11824	502834.25	4217099.20	Картометрический метод	1.00	Закрепление отсутствует
11825	502853.25	4217087.60	Картометрический метод	1.00	Закрепление отсутствует
11826	502857.85	4217087.30	Картометрический метод	1.00	Закрепление отсутствует
11827	502883.17	4217085.66	Картометрический метод	1.00	Закрепление отсутствует
11828	502887.20	4217085.40	Картометрический метод	1.00	Закрепление отсутствует
11829	502901.10	4217076.80	Картометрический метод	1.00	Закрепление отсутствует
11830	502918.15	4217066.20	Картометрический метод	1.00	Закрепление отсутствует
11831	502935.35	4217055.60	Картометрический метод	1.00	Закрепление отсутствует
11832	502952.65	4217044.85	Картометрический метод	1.00	Закрепление отсутствует
11833	502966.35	4217036.35	Картометрический метод	1.00	Закрепление отсутствует
11834	502981.50	4217039.30	Картометрический метод	1.00	Закрепление отсутствует
11835	502985.00	4217049.40	Картометрический метод	1.00	Закрепление отсутствует
11836	502947.55	4217093.40	Картометрический метод	1.00	Закрепление отсутствует
11837	502934.30	4217123.10	Картометрический метод	1.00	Закрепление отсутствует
11838	502908.00	4217129.76	Картометрический метод	1.00	Закрепление отсутствует
11839	502870.50	4217134.85	Картометрический метод	1.00	Закрепление отсутствует
11840	502866.00	4217137.00	Картометрический метод	1.00	Закрепление отсутствует
11819	502855.70	4217141.85	Картометрический метод	1.00	Закрепление отсутствует
Си-156					
11841	503418.95	4217248.04	Картометрический метод	1.00	Закрепление отсутствует
11842	503408.25	4217238.95	Картометрический метод	1.00	Закрепление отсутствует
11843	503398.30	4217215.80	Картометрический метод	1.00	Закрепление отсутствует

2. Сведения о характерных точках границ объекта					
Обозначение характерных точек части границы	Координаты, м		Метод определения координат характерной точки	Средняя квадратическая погрешность положения характерной точки (Mt), м	Описание обозначения точки на местности (при наличии)
	X	Y			
1	2	3	4	5	6
11844	503405.96	4217201.62	Картометрический метод	1.00	Закрепление отсутствует
11845	503412.15	4217190.20	Картометрический метод	1.00	Закрепление отсутствует
11846	503440.60	4217181.00	Картометрический метод	1.00	Закрепление отсутствует
11847	503456.10	4217191.95	Картометрический метод	1.00	Закрепление отсутствует
11848	503458.04	4217197.06	Картометрический метод	1.00	Закрепление отсутствует
11849	503467.10	4217220.95	Картометрический метод	1.00	Закрепление отсутствует
11850	503462.90	4217238.55	Картометрический метод	1.00	Закрепление отсутствует
11851	503445.20	4217242.50	Картометрический метод	1.00	Закрепление отсутствует
11852	503421.75	4217247.45	Картометрический метод	1.00	Закрепление отсутствует
11841	503418.95	4217248.04	Картометрический метод	1.00	Закрепление отсутствует
Си-157					
11853	503080.35	4217305.80	Картометрический метод	1.00	Закрепление отсутствует
11854	503075.35	4217303.70	Картометрический метод	1.00	Закрепление отсутствует
11855	503073.45	4217298.85	Картометрический метод	1.00	Закрепление отсутствует
11856	503080.90	4217289.90	Картометрический метод	1.00	Закрепление отсутствует
11857	503084.30	4217284.30	Картометрический метод	1.00	Закрепление отсутствует
11858	503090.50	4217282.25	Картометрический метод	1.00	Закрепление отсутствует
11859	503096.90	4217288.05	Картометрический метод	1.00	Закрепление отсутствует
11860	503089.25	4217292.06	Картометрический метод	1.00	Закрепление отсутствует
11861	503083.55	4217302.95	Картометрический метод	1.00	Закрепление отсутствует
11853	503080.35	4217305.80	Картометрический метод	1.00	Закрепление отсутствует
Си-158					
11862	502233.88	4217600.62	Картометрический метод	1.00	Закрепление отсутствует
11863	502237.23	4217594.04	Картометрический метод	1.00	Закрепление отсутствует
11864	502253.40	4217562.20	Картометрический метод	1.00	Закрепление отсутствует
11865	502264.25	4217540.85	Картометрический метод	1.00	Закрепление отсутствует

2. Сведения о характерных точках границ объекта					
Обозначение характерных точек части границы	Координаты, м		Метод определения координат характерной точки	Средняя квадратическая погрешность положения характерной точки (Mt), м	Описание обозначения точки на местности (при наличии)
	X	Y			
1	2	3	4	5	6
11866	502264.55	4217530.26	Картометрический метод	1.00	Закрепление отсутствует
11867	502265.65	4217493.70	Картометрический метод	1.00	Закрепление отсутствует
11868	502271.15	4217465.94	Картометрический метод	1.00	Закрепление отсутствует
11869	502272.19	4217460.64	Картометрический метод	1.00	Закрепление отсутствует
11870	502258.36	4217448.02	Картометрический метод	1.00	Закрепление отсутствует
11871	502260.77	4217421.00	Картометрический метод	1.00	Закрепление отсутствует
11872	502276.40	4217418.60	Картометрический метод	1.00	Закрепление отсутствует
11873	502296.80	4217436.00	Картометрический метод	1.00	Закрепление отсутствует
11874	502295.00	4217424.00	Картометрический метод	1.00	Закрепление отсутствует
11875	502277.00	4217401.75	Картометрический метод	1.00	Закрепление отсутствует
11876	502265.55	4217383.15	Картометрический метод	1.00	Закрепление отсутствует
11877	502259.55	4217359.10	Картометрический метод	1.00	Закрепление отсутствует
11878	502276.40	4217322.45	Картометрический метод	1.00	Закрепление отсутствует
11879	502292.00	4217339.30	Картометрический метод	1.00	Закрепление отсутствует
11880	502293.80	4217368.15	Картометрический метод	1.00	Закрепление отсутствует
11881	502295.92	4217373.94	Картометрический метод	1.00	Закрепление отсутствует
11882	502307.58	4217406.08	Картометрический метод	1.00	Закрепление отсутствует
11883	502307.64	4217406.23	Картометрический метод	1.00	Закрепление отсутствует
11884	502308.45	4217408.46	Картометрический метод	1.00	Закрепление отсутствует
11885	502318.45	4217436.02	Картометрический метод	1.00	Закрепление отсутствует
11886	502323.68	4217441.65	Картометрический метод	1.00	Закрепление отсутствует
11887	502334.07	4217452.84	Картометрический метод	1.00	Закрепление отсутствует
11888	502332.33	4217463.05	Картометрический метод	1.00	Закрепление отсутствует
11889	502332.24	4217463.54	Картометрический метод	1.00	Закрепление отсутствует
11890	502330.78	4217472.17	Картометрический метод	1.00	Закрепление отсутствует
11891	502329.25	4217481.10	Картометрический метод	1.00	Закрепление отсутствует

2. Сведения о характерных точках границ объекта					
Обозначение характерных точек части границы	Координаты, м		Метод определения координат характерной точки	Средняя квадратическая погрешность положения характерной точки (Mt), м	Описание обозначения точки на местности (при наличии)
	X	Y			
1	2	3	4	5	6
11892	502313.65	4217488.90	Картометрический метод	1.00	Закрепление отсутствует
11893	502303.76	4217500.11	Картометрический метод	1.00	Закрепление отсутствует
11894	502300.40	4217503.90	Картометрический метод	1.00	Закрепление отсутствует
11895	502290.58	4217524.58	Картометрический метод	1.00	Закрепление отсутствует
11896	502288.40	4217529.15	Картометрический метод	1.00	Закрепление отсутствует
11897	502302.85	4217545.35	Картометрический метод	1.00	Закрепление отсутствует
11898	502296.80	4217567.60	Картометрический метод	1.00	Закрепление отсутствует
11899	502288.13	4217569.33	Картометрический метод	1.00	Закрепление отсутствует
11900	502281.80	4217570.58	Картометрический метод	1.00	Закрепление отсутствует
11901	502273.75	4217583.20	Картометрический метод	1.00	Закрепление отсутствует
11902	502265.70	4217595.82	Картометрический метод	1.00	Закрепление отсутствует
11903	502263.78	4217598.84	Картометрический метод	1.00	Закрепление отсутствует
11904	502242.87	4217600.08	Картометрический метод	1.00	Закрепление отсутствует
11905	502238.90	4217600.32	Картометрический метод	1.00	Закрепление отсутствует
11906	502238.38	4217600.35	Картометрический метод	1.00	Закрепление отсутствует
11862	502233.88	4217600.62	Картометрический метод	1.00	Закрепление отсутствует
Си-159					
11907	503090.60	4217382.60	Картометрический метод	1.00	Закрепление отсутствует
11908	503083.45	4217380.60	Картометрический метод	1.00	Закрепление отсутствует
11909	503082.10	4217369.40	Картометрический метод	1.00	Закрепление отсутствует
11910	503085.50	4217362.70	Картометрический метод	1.00	Закрепление отсутствует
11911	503097.80	4217358.44	Картометрический метод	1.00	Закрепление отсутствует
11912	503102.15	4217353.95	Картометрический метод	1.00	Закрепление отсутствует
11913	503108.20	4217352.95	Картометрический метод	1.00	Закрепление отсутствует
11914	503107.90	4217358.30	Картометрический метод	1.00	Закрепление отсутствует
11915	503103.30	4217369.10	Картометрический метод	1.00	Закрепление отсутствует

2. Сведения о характерных точках границ объекта					
Обозначение характерных точек части границы	Координаты, м		Метод определения координат характерной точки	Средняя квадратическая погрешность положения характерной точки (Mt), м	Описание обозначения точки на местности (при наличии)
	X	Y			
1	2	3	4	5	6
11916	503095.95	4217379.35	Картометрический метод	1.00	Закрепление отсутствует
11907	503090.60	4217382.60	Картометрический метод	1.00	Закрепление отсутствует
Си-160					
11917	502248.26	4217793.21	Картометрический метод	1.00	Закрепление отсутствует
11918	502237.70	4217786.16	Картометрический метод	1.00	Закрепление отсутствует
11919	502241.23	4217772.06	Картометрический метод	1.00	Закрепление отсутствует
11920	502250.65	4217763.85	Картометрический метод	1.00	Закрепление отсутствует
11921	502263.54	4217765.02	Картометрический метод	1.00	Закрепление отсутствует
11922	502268.25	4217779.10	Картометрический метод	1.00	Закрепление отсутствует
11923	502261.18	4217792.03	Картометрический метод	1.00	Закрепление отсутствует
11917	502248.26	4217793.21	Картометрический метод	1.00	Закрепление отсутствует
Си-161					
11924	496023.44	4218727.12	Картометрический метод	1.00	Закрепление отсутствует
11925	496009.44	4218727.12	Картометрический метод	1.00	Закрепление отсутствует
11926	496001.76	4218720.93	Картометрический метод	1.00	Закрепление отсутствует
11927	496001.10	4218720.40	Картометрический метод	1.00	Закрепление отсутствует
11928	495999.35	4218712.25	Картометрический метод	1.00	Закрепление отсутствует
11929	495995.85	4218689.50	Картометрический метод	1.00	Закрепление отсутствует
11930	495990.60	4218671.40	Картометрический метод	1.00	Закрепление отсутствует
11931	495990.60	4218652.70	Картометрический метод	1.00	Закрепление отсутствует
11932	495990.34	4218647.54	Картометрический метод	1.00	Закрепление отсутствует
11933	495990.03	4218641.64	Картометрический метод	1.00	Закрепление отсутствует
11934	495994.70	4218639.30	Картометрический метод	1.00	Закрепление отсутствует
11935	495997.04	4218629.98	Картометрический метод	1.00	Закрепление отсутствует
11936	495998.79	4218621.22	Картометрический метод	1.00	Закрепление отсутствует
11937	495999.50	4218617.87	Картометрический метод	1.00	Закрепление отсутствует

2. Сведения о характерных точках границ объекта					
Обозначение характерных точек части границы	Координаты, м		Метод определения координат характерной точки	Средняя квадратическая погрешность положения характерной точки (Mt), м	Описание обозначения точки на местности (при наличии)
	X	Y			
1	2	3	4	5	6
11938	496001.10	4218610.15	Картометрический метод	1.00	Закрепление отсутствует
11939	496001.88	4218607.90	Картометрический метод	1.00	Закрепление отсутствует
11940	496004.18	4218601.09	Картометрический метод	1.00	Закрепление отсутствует
11941	496006.23	4218591.46	Картометрический метод	1.00	Закрепление отсутствует
11942	496009.92	4218585.46	Картометрический метод	1.00	Закрепление отсутствует
11943	496010.90	4218583.85	Картометрический метод	1.00	Закрепление отсутствует
11944	496018.50	4218588.26	Картометрический метод	1.00	Закрепление отсутствует
11945	496019.50	4218593.50	Картометрический метод	1.00	Закрепление отсутствует
11946	496020.52	4218598.75	Картометрический метод	1.00	Закрепление отсутствует
11947	496022.56	4218611.30	Картометрический метод	1.00	Закрепление отсутствует
11948	496024.61	4218625.01	Картометрический метод	1.00	Закрепление отсутствует
11949	496024.92	4218627.65	Картометрический метод	1.00	Закрепление отсутствует
11950	496025.50	4218632.60	Картометрический метод	1.00	Закрепление отсутствует
11951	496023.75	4218642.20	Картометрический метод	1.00	Закрепление отсутствует
11952	496024.98	4218647.79	Картометрический метод	1.00	Закрепление отсутствует
11953	496025.77	4218651.28	Картометрический метод	1.00	Закрепление отсутствует
11954	496027.20	4218655.38	Картометрический метод	1.00	Закрепление отсутствует
11955	496029.15	4218660.90	Картометрический метод	1.00	Закрепление отсутствует
11956	496031.72	4218673.83	Картометрический метод	1.00	Закрепление отсутствует
11957	496033.21	4218681.31	Картометрический метод	1.00	Закрепление отсутствует
11958	496034.96	4218693.57	Картометрический метод	1.00	Закрепление отсутствует
11959	496034.96	4218706.99	Картометрический метод	1.00	Закрепление отсутствует
11960	496034.75	4218710.60	Картометрический метод	1.00	Закрепление отсутствует
11961	496034.40	4218716.90	Картометрический метод	1.00	Закрепление отсутствует
11962	496029.15	4218723.34	Картометрический метод	1.00	Закрепление отсутствует
11963	496024.38	4218726.50	Картометрический метод	1.00	Закрепление отсутствует

2. Сведения о характерных точках границ объекта					
Обозначение характерных точек части границы	Координаты, м		Метод определения координат характерной точки	Средняя квадратическая погрешность положения характерной точки (Mt), м	Описание обозначения точки на местности (при наличии)
	X	Y			
1	2	3	4	5	6
11924	496023.44	4218727.12	Картометрический метод	1.00	Закрепление отсутствует
Си-162					
11964	495892.15	4218685.11	Картометрический метод	1.00	Закрепление отсутствует
11965	495883.10	4218684.82	Картометрический метод	1.00	Закрепление отсутствует
11966	495880.54	4218683.44	Картометрический метод	1.00	Закрепление отсутствует
11967	495875.50	4218680.75	Картометрический метод	1.00	Закрепление отсутствует
11968	495870.85	4218670.25	Картометрический метод	1.00	Закрепление отсутствует
11969	495870.15	4218666.85	Картометрический метод	1.00	Закрепление отсутствует
11970	495869.10	4218661.77	Картометрический метод	1.00	Закрепление отсутствует
11971	495869.10	4218661.76	Картометрический метод	1.00	Закрепление отсутствует
11972	495869.10	4218661.75	Картометрический метод	1.00	Закрепление отсутствует
11973	495870.85	4218653.30	Картометрический метод	1.00	Закрепление отсутствует
11974	495872.53	4218651.39	Картометрический метод	1.00	Закрепление отсутствует
11975	495876.69	4218646.61	Картометрический метод	1.00	Закрепление отсутствует
11976	495881.35	4218646.61	Картометрический метод	1.00	Закрепление отсутствует
11977	495887.77	4218647.18	Картометрический метод	1.00	Закрепление отсутствует
11978	495892.98	4218652.39	Картометрический метод	1.00	Закрепление отсутствует
11979	495894.20	4218653.60	Картометрический метод	1.00	Закрепление отсутствует
11980	495898.30	4218661.20	Картометрический метод	1.00	Закрепление отсутствует
11981	495899.04	4218664.45	Картометрический метод	1.00	Закрепление отсутствует
11982	495900.32	4218669.94	Картометрический метод	1.00	Закрепление отсутствует
11983	495897.40	4218679.27	Картометрический метод	1.00	Закрепление отсутствует
11964	495892.15	4218685.11	Картометрический метод	1.00	Закрепление отсутствует
3. Сведения о характерных точках части (частей) границы объекта					
Обозначение характерных точек границ	Координаты, м		Метод определения координат характерной точки	Средняя квадратическая погрешность положения характерной точки (Mt), м	Описание обозначения точки на местности (при наличии)
	X	Y			

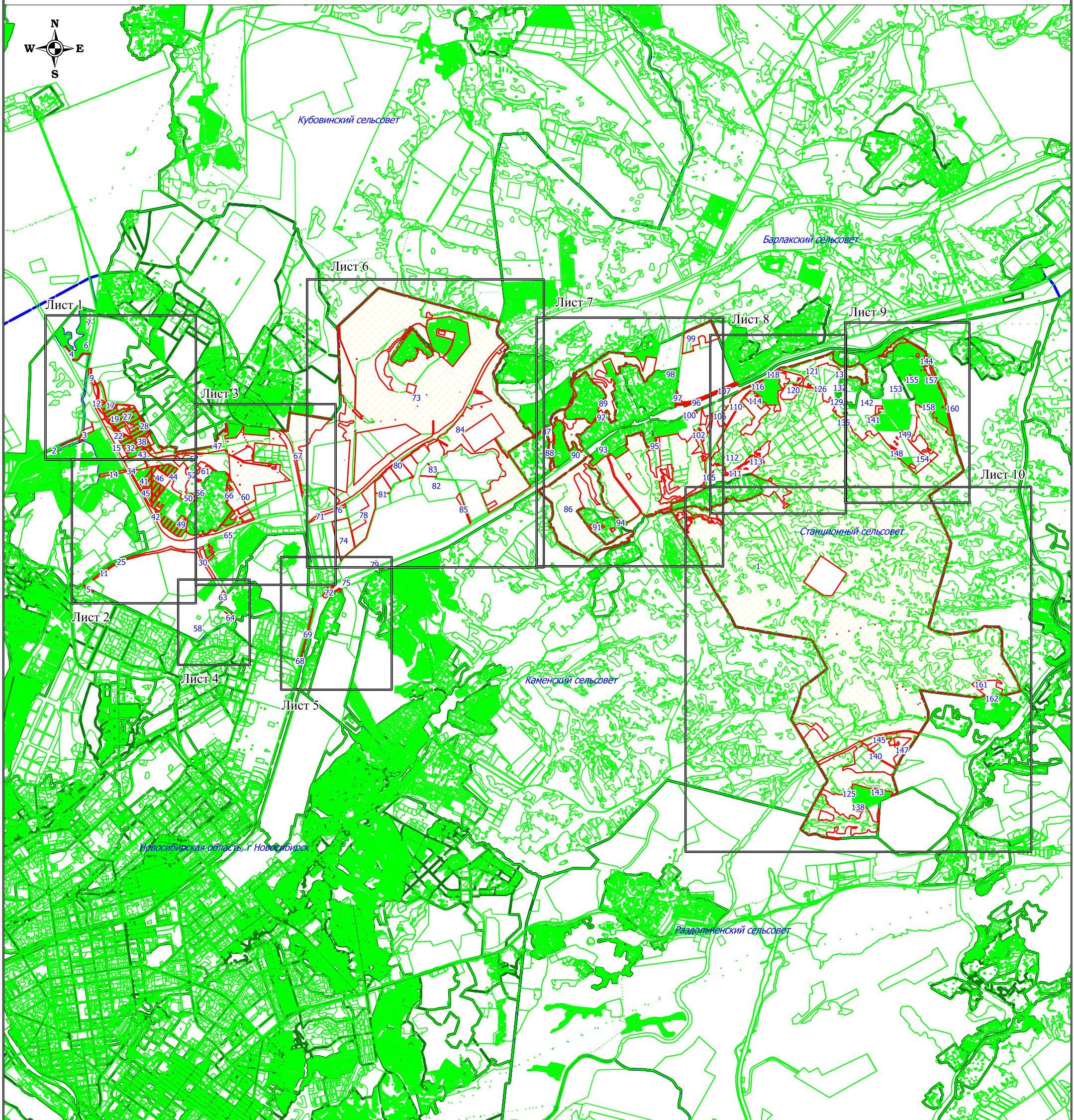
1	2	3	4	5	6
-	-	-	-	-	

Раздел 3							
Сведения о местоположении измененных (уточненных) границ объекта							
1. Система координат -							
2. Сведения о характерных точках границ объекта							
Обозначение характерных точек границ	Существующие координаты, м		Измененные (уточненные) координаты, м		Метод определения координат характерной точки	Средняя квадратическая погрешность положения характерной точки (Mt), м	Описание обозначения точки на местности (при наличии)
	X	Y	X	Y			
1	2	3	4	5	6	7	8
-	-	-	-	-	-	-	
2. Сведения о характерных точках границ объекта							
Обозначение характерных точек части границы	Существующие координаты, м		Измененные (уточненные) координаты, м		Метод определения координат характерной точки	Средняя квадратическая погрешность положения характерной точки (Mt), м	Описание обозначения точки на местности (при наличии)
	X	Y	X	Y			
1	2	3	4	5	6	7	8
-	-	-	-	-	-	-	

Раздел 4

План границ объекта

Обзорная схема



Масштаб 1:85 000

Используемые условные знаки и обозначения:



- границы объекта;

• 1

- характерные точки границы объекта, номер;



- границы административно-территориальных образований;



- границы кадастрового квартала;



- существующая часть границы земельного участка, имеющиеся в ЕГРН сведения о которой достаточны для определения ее местоположения;

54:19:017017

- кадастровый номер кадастрового квартала;

:5

- номер земельного участка в кадастровом квартале;

1

- обозначение контура территориальной зоны.



Подпись: Алексеева В.Г.

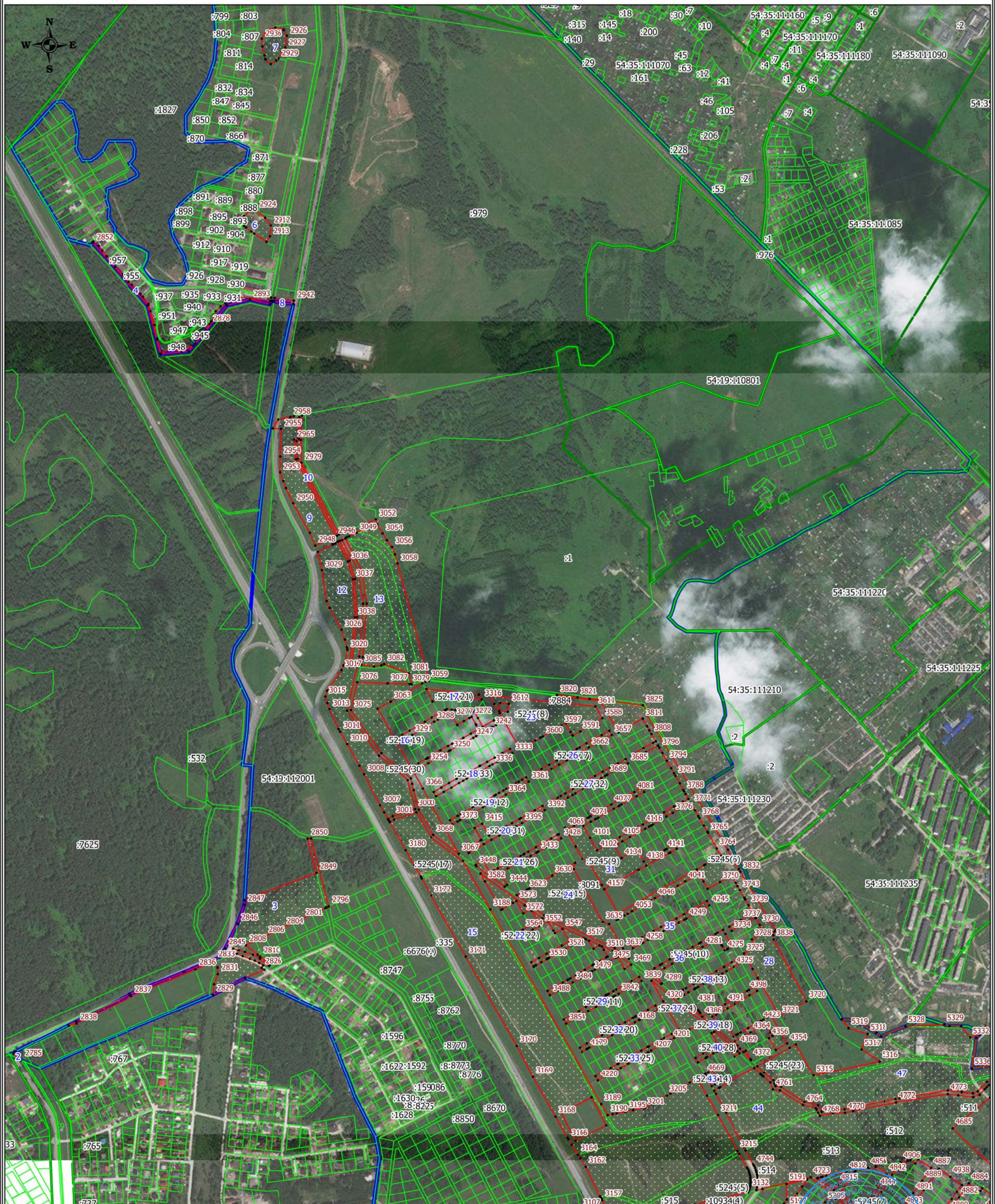
Дата: 25 июня 2019 г.

Место для оттиска печати (при наличии) лица, составившего описание местоположения границ объекта

Раздел 4

План границ объекта

Лист 1



Масштаб 1:10 000

Подпись



Используемые условные знаки и обозначения приведены на обзорной схеме

Дата " 25 " июня 2019 г.
Место для оттиска печати (при наличии) лица, составившего описание местоположения границ объекта

Раздел 4

План границ объекта

Лист 2



Масштаб 1:10 000

Подпись: Алексеева В.Г.

Используемые условные знаки и обозначения приведены на обзорной схеме

Дата "25" июня 2019 г.

Место для отиска печати (при наличии) лица, составившего описание местоположения границ объекта

Раздел 4

План границ объекта

Лист 3



Масштаб 1:12 000

Подпись: Алексеева В.Г.

Используемые условные знаки и обозначения приведены на обзорной схеме

Дата: 25 июня 2019 г.
Место для оттиска печати (оригинали) лица,
составившего описание местоположения границ объекта

Раздел 4

План границ объекта

Лист 4



Масштаб 1:5000

Подпись:  Алексеева В.Г.

Дата "25" июня 2019 г.

Место для оттиска печати (при наличии) лица, составившего описание местоположения границ объекта

Используемые условные знаки и обозначения приведены на обзорной схеме


Раздел 4

План границ объекта	
---------------------	--

Лист 5



Масштаб 1:7 000

Подпись  Алексеева В.Г.

Подпись  Алексеева В.Г.

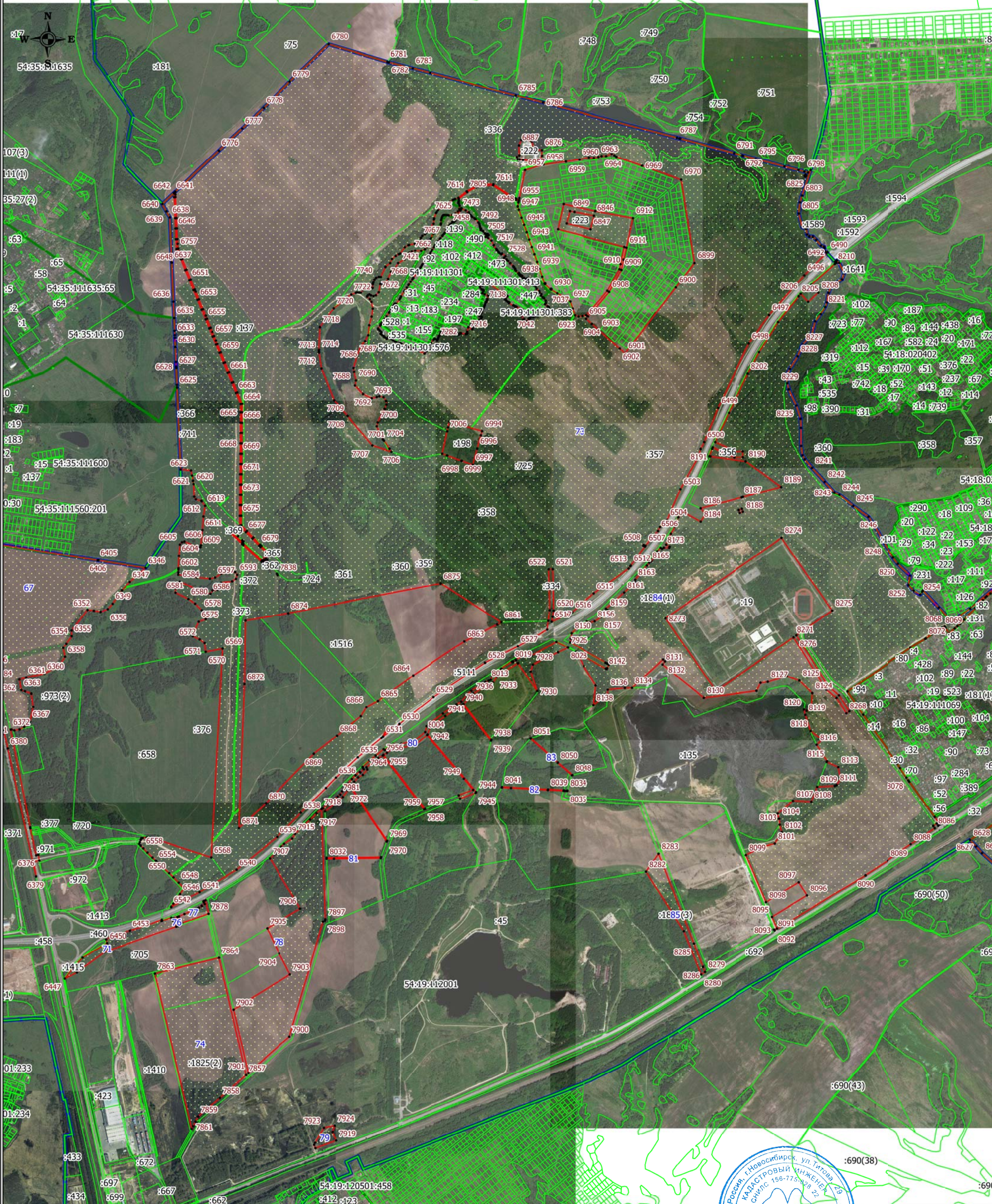
Дата 25 июня 2019 г.
Место для оттиска печати (проставившего описание места)

Место для оттиска печати (при наличии) лица,
составившего описание местоположения границ объекта

Раздел 4

План границ объекта	
---------------------	--

Лист 6



Масштаб 1:20 000

Подпись:  Алексеева В.Г.

Используемые условные знаки и обозначения приведены на обзорной схеме

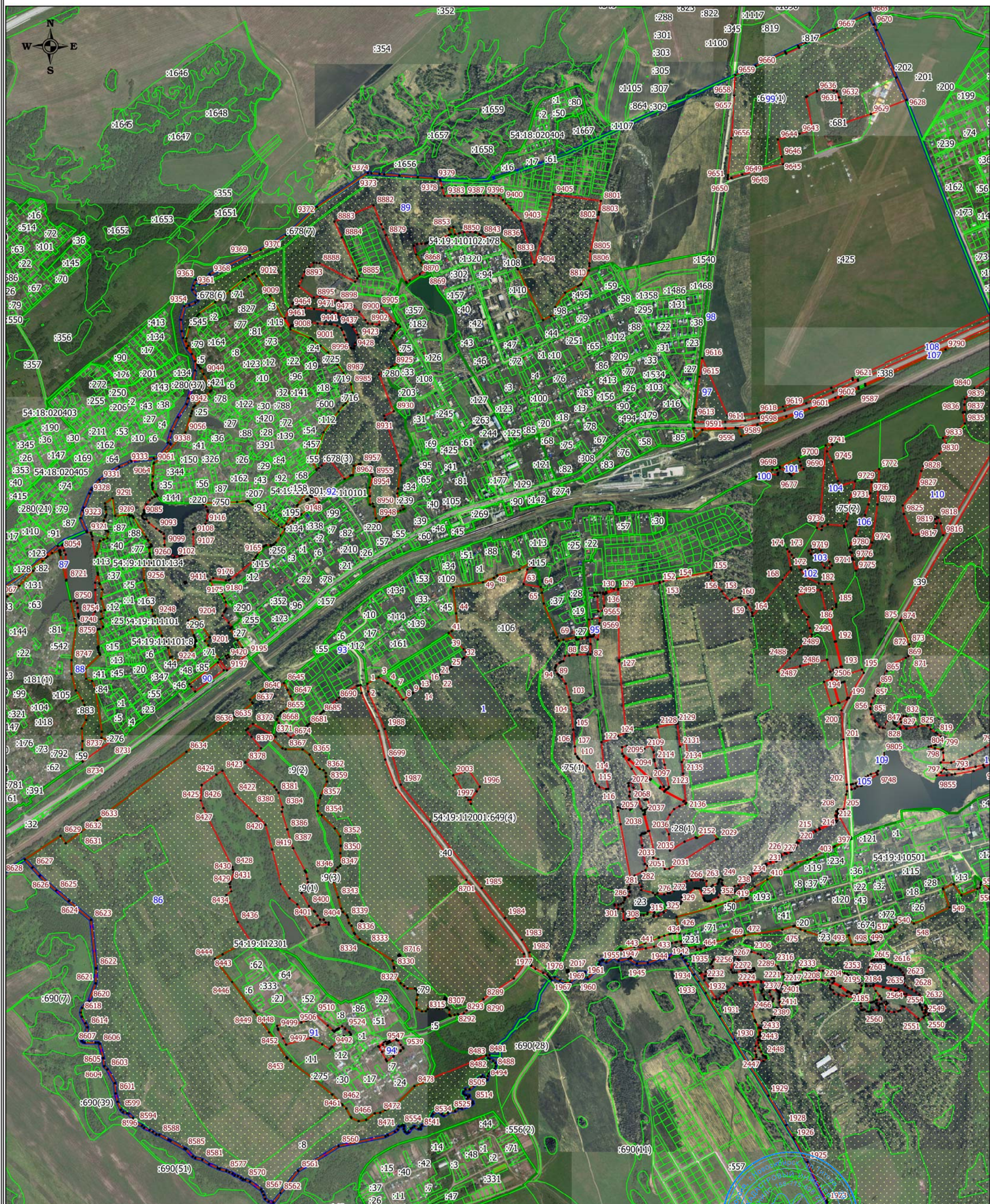
Дата "25" іюня 2019г.

Место для оттиска печати (при наличии) лица,
составившего описание местоположения границ объекта

Раздел 4

План границ объекта

Лист 7



Масштаб 1:16 000

Подпись: Алексеева В.Г.

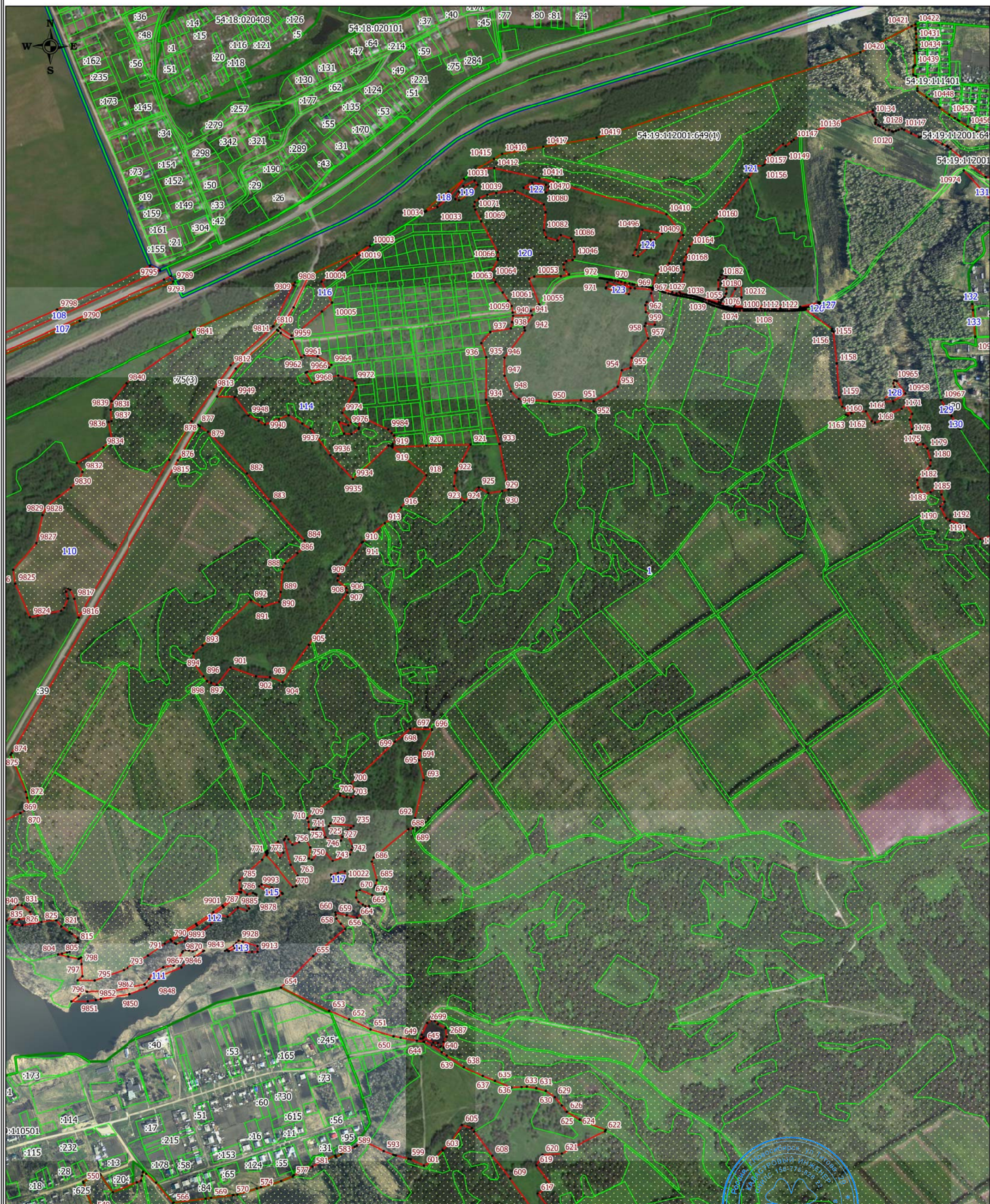
Используемые условные знаки и обозначения приведены на обзорной схеме

Дата "25" июня 2019 г.
Место для оттиска печати (при наличии) лица, составившего описание местоположения границ объекта

Раздел 4

План границ объекта

Лист 8



Масштаб 1:10 000

Подпись:  Алексеева В.Г.

Используемые условные знаки и обозначения приведены на обзорной схеме

Дата " 25 " июня 2019 г.
Место для оттиска печати (при наличии) лица,
составившего описание местоположения границ объекта

Раздел 4

План границ объекта

Лист 9



Масштаб 1:10 000

Подпись:  Алексеева В.Г.

Используемые условные знаки и обозначения приведены на обзорной схеме

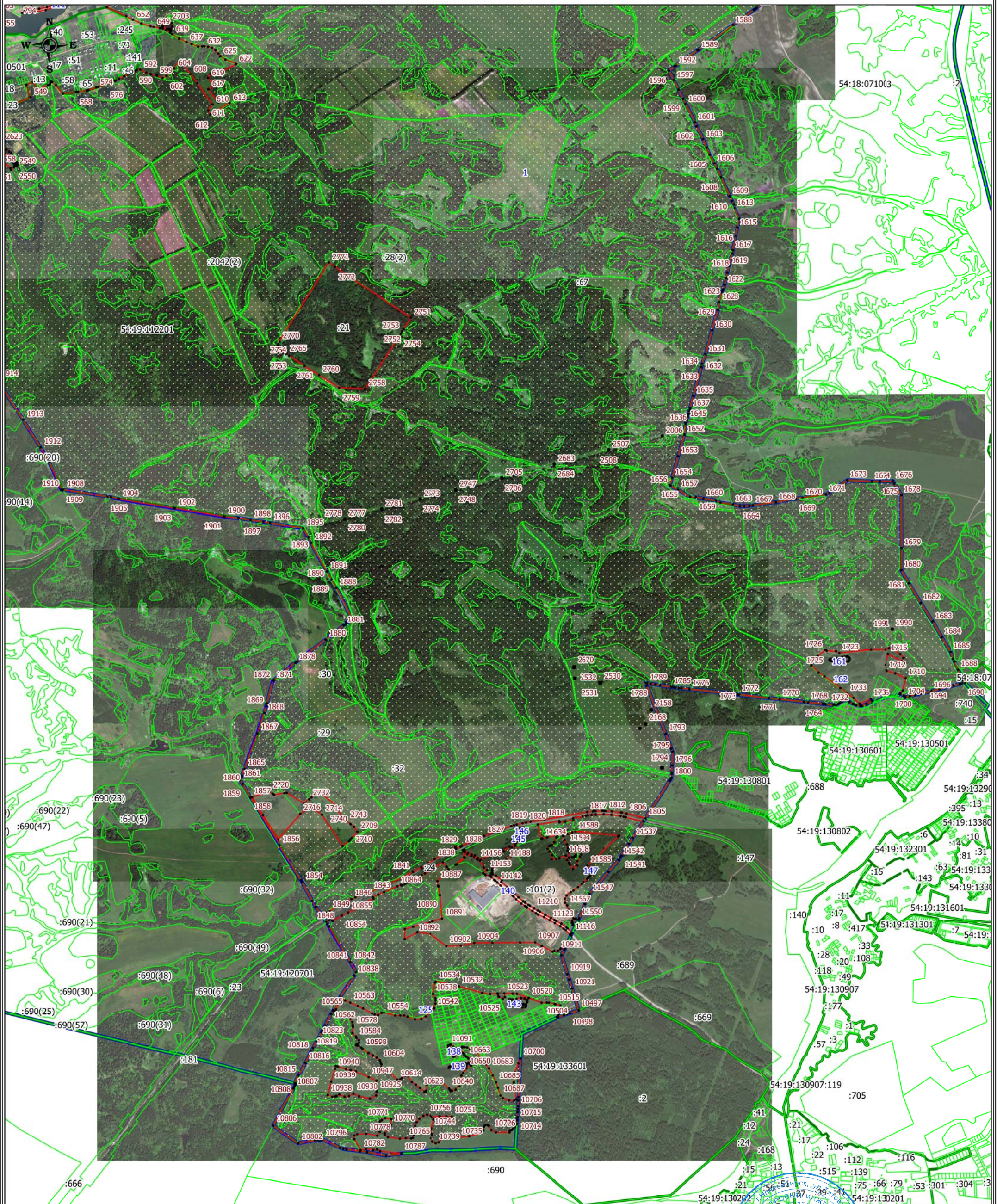
Дата " 25 " июня 2019 г.

Место для оттиска печати (при наличии) лица, составившего описание местоположения границ объекта

Раздел 4

План границ объекта

Лист 10



Масштаб 1:25 000

Подпись: Алексеева В.Г.

Используемые условные знаки и обозначения приведены на обзорной схеме

Дата "25" июня 2019 г.
Место для отиска печати (при наличии) лица,
составившего описание местоположения границ объекта

**Текстовое описание местоположения границ
населенных пунктов, территориальных зон, особо охраняемых природных
территорий, зон с особыми условиями использования территорий**

Прохождение границы		Описание прохождения границы
от точки	до точки	
1	2	3
1	2	-
2	3	-
3	4	-
4	5	-
5	6	-
6	7	-
7	8	-
8	9	-
9	10	-
10	11	-
11	12	-
12	13	-
13	14	-
14	15	-
15	16	-
16	17	-
17	18	-
18	19	-
19	20	-
20	21	-
21	22	-
22	23	-
23	24	-
24	25	-
25	26	-
26	27	-
27	28	-
28	29	-
29	30	-
30	31	-
31	32	-
32	33	-
33	34	-
34	35	-
35	36	-
36	37	-

**Текстовое описание местоположения границ
населенных пунктов, территориальных зон, особо охраняемых природных
территорий, зон с особыми условиями использования территорий**

Прохождение границы		Описание прохождения границы
от точки	до точки	
1	2	3
37	38	-
38	39	-
39	40	-
40	41	-
41	42	-
42	43	-
43	44	-
44	45	-
45	46	-
46	47	-
47	48	-
48	49	-
49	50	-
50	51	-
51	52	-
52	53	-
53	54	-
54	55	-
55	56	-
56	57	-
57	58	-
58	59	-
59	60	-
60	61	-
61	62	-
62	63	-
63	64	-
64	65	-
65	66	-
66	67	-
67	68	-
68	69	-
69	70	-
70	71	-
71	72	-
72	73	-

**Текстовое описание местоположения границ
населенных пунктов, территориальных зон, особо охраняемых природных
территорий, зон с особыми условиями использования территорий**

Прохождение границы		Описание прохождения границы
от точки	до точки	
1	2	3
73	74	-
74	75	-
75	76	-
76	77	-
77	78	-
78	79	-
79	80	-
80	81	-
81	82	-
82	83	-
83	84	-
84	85	-
85	86	-
86	87	-
87	88	-
88	89	-
89	90	-
90	91	-
91	92	-
92	93	-
93	94	-
94	95	-
95	96	-
96	97	-
97	98	-
98	99	-
99	100	-
100	101	-
101	102	-
102	103	-
103	104	-
104	105	-
105	106	-
106	107	-
107	108	-
108	109	-

**Текстовое описание местоположения границ
населенных пунктов, территориальных зон, особо охраняемых природных
территорий, зон с особыми условиями использования территорий**

Прохождение границы		Описание прохождения границы
от точки	до точки	
1	2	3
109	110	-
110	111	-
111	112	-
112	113	-
113	114	-
114	115	-
115	116	-
116	117	-
117	118	-
118	119	-
119	120	-
120	121	-
121	122	-
122	123	-
123	124	-
124	125	-
125	126	-
126	127	-
127	128	-
128	129	-
129	130	-
130	131	-
131	132	-
132	133	-
133	134	-
134	135	-
135	136	-
136	137	-
137	138	-
138	139	-
139	140	-
140	141	-
141	142	-
142	143	-
143	144	-
144	145	-

**Текстовое описание местоположения границ
населенных пунктов, территориальных зон, особо охраняемых природных
территорий, зон с особыми условиями использования территорий**

Прохождение границы		Описание прохождения границы
от точки	до точки	
1	2	3
145	146	-
146	147	-
147	148	-
148	149	-
149	150	-
150	151	-
151	152	-
152	153	-
153	154	-
154	155	-
155	156	-
156	157	-
157	158	-
158	159	-
159	160	-
160	161	-
161	162	-
162	163	-
163	164	-
164	165	-
165	166	-
166	167	-
167	168	-
168	169	-
169	170	-
170	171	-
171	172	-
172	173	-
173	174	-
174	175	-
175	176	-
176	177	-
177	178	-
178	179	-
179	180	-
180	181	-

**Текстовое описание местоположения границ
населенных пунктов, территориальных зон, особо охраняемых природных
территорий, зон с особыми условиями использования территорий**

Прохождение границы		Описание прохождения границы
от точки	до точки	
1	2	3
181	182	-
182	183	-
183	184	-
184	185	-
185	186	-
186	187	-
187	188	-
188	189	-
189	190	-
190	191	-
191	192	-
192	193	-
193	194	-
194	195	-
195	196	-
196	197	-
197	198	-
198	199	-
199	200	-
200	201	-
201	202	-
202	203	-
203	204	-
204	205	-
205	206	-
206	207	-
207	208	-
208	209	-
209	210	-
210	211	-
211	212	-
212	213	-
213	214	-
214	215	-
215	216	-
216	217	-

**Текстовое описание местоположения границ
населенных пунктов, территориальных зон, особо охраняемых природных
территорий, зон с особыми условиями использования территорий**

Прохождение границы		Описание прохождения границы
от точки	по точке	
1	2	3
217	218	-
218	219	-
219	220	-
220	221	-
221	222	-
222	223	-
223	224	-
224	225	-
225	226	-
226	227	-
227	228	-
228	229	-
229	230	-
230	231	-
231	232	-
232	233	-
233	234	-
234	235	-
235	236	-
236	237	-
237	238	-
238	239	-
239	240	-
240	241	-
241	242	-
242	243	-
243	244	-
244	245	-
245	246	-
246	247	-
247	248	-
248	249	-
249	250	-
250	251	-
251	252	-
252	253	-

**Текстовое описание местоположения границ
населенных пунктов, территориальных зон, особо охраняемых природных
территорий, зон с особыми условиями использования территорий**

Прохождение границы		Описание прохождения границы
от точки	до точки	
1	2	3
253	254	-
254	255	-
255	256	-
256	257	-
257	258	-
258	259	-
259	260	-
260	261	-
261	262	-
262	263	-
263	264	-
264	265	-
265	266	-
266	267	-
267	268	-
268	269	-
269	270	-
270	271	-
271	272	-
272	273	-
273	274	-
274	275	-
275	276	-
276	277	-
277	278	-
278	279	-
279	280	-
280	281	-
281	282	-
282	283	-
283	284	-
284	285	-
285	286	-
286	287	-
287	288	-
288	289	-

**Текстовое описание местоположения границ
населенных пунктов, территориальных зон, особо охраняемых природных
территорий, зон с особыми условиями использования территорий**

Прохождение границы		Описание прохождения границы
от точки	по точке	
1	2	3
289	290	-
290	291	-
291	292	-
292	293	-
293	294	-
294	295	-
295	296	-
296	297	-
297	298	-
298	299	-
299	300	-
300	301	-
301	302	-
302	303	-
303	304	-
304	305	-
305	306	-
306	307	-
307	308	-
308	309	-
309	310	-
310	311	-
311	312	-
312	313	-
313	314	-
314	315	-
315	316	-
316	317	-
317	318	-
318	319	-
319	320	-
320	321	-
321	322	-
322	323	-
323	324	-
324	325	-

**Текстовое описание местоположения границ
населенных пунктов, территориальных зон, особо охраняемых природных
территорий, зон с особыми условиями использования территорий**

Прохождение границы		Описание прохождения границы
от точки	до точки	
1	2	3
325	326	-
326	327	-
327	328	-
328	329	-
329	330	-
330	331	-
331	332	-
332	333	-
333	334	-
334	335	-
335	336	-
336	337	-
337	338	-
338	339	-
339	340	-
340	341	-
341	342	-
342	343	-
343	344	-
344	345	-
345	346	-
346	347	-
347	348	-
348	349	-
349	350	-
350	351	-
351	352	-
352	353	-
353	354	-
354	355	-
355	356	-
356	357	-
357	358	-
358	359	-
359	360	-
360	361	-

**Текстовое описание местоположения границ
населенных пунктов, территориальных зон, особо охраняемых природных
территорий, зон с особыми условиями использования территорий**

Прохождение границы		Описание прохождения границы
от точки	до точки	
1	2	3
361	362	-
362	363	-
363	364	-
364	365	-
365	366	-
366	367	-
367	368	-
368	369	-
369	370	-
370	371	-
371	372	-
372	373	-
373	374	-
374	375	-
375	376	-
376	377	-
377	378	-
378	379	-
379	380	-
380	381	-
381	382	-
382	383	-
383	384	-
384	385	-
385	386	-
386	387	-
387	388	-
388	389	-
389	390	-
390	391	-
391	392	-
392	393	-
393	394	-
394	395	-
395	396	-
396	397	-

**Текстовое описание местоположения границ
населенных пунктов, территориальных зон, особо охраняемых природных
территорий, зон с особыми условиями использования территорий**

Прохождение границы		Описание прохождения границы
от точки	до точки	
1	2	3
397	398	-
398	399	-
399	400	-
400	401	-
401	402	-
402	403	-
403	404	-
404	405	-
405	406	-
406	407	-
407	408	-
408	409	-
409	410	-
410	411	-
411	412	-
412	413	-
413	414	-
414	415	-
415	416	-
416	417	-
417	418	-
418	419	-
419	420	-
420	421	-
421	422	-
422	423	-
423	424	-
424	425	-
425	426	-
426	427	-
427	428	-
428	429	-
429	430	-
430	431	-
431	432	-
432	433	-

**Текстовое описание местоположения границ
населенных пунктов, территориальных зон, особо охраняемых природных
территорий, зон с особыми условиями использования территорий**

Прохождение границы		Описание прохождения границы
от точки	до точки	
1	2	3
433	434	-
434	435	-
435	436	-
436	437	-
437	438	-
438	439	-
439	440	-
440	441	-
441	442	-
442	443	-
443	444	-
444	445	-
445	446	-
446	447	-
447	448	-
448	449	-
449	450	-
450	451	-
451	452	-
452	453	-
453	454	-
454	455	-
455	456	-
456	457	-
457	458	-
458	459	-
459	460	-
460	461	-
461	462	-
462	463	-
463	464	-
464	465	-
465	466	-
466	467	-
467	468	-
468	469	-

**Текстовое описание местоположения границ
населенных пунктов, территориальных зон, особо охраняемых природных
территорий, зон с особыми условиями использования территорий**

Прохождение границы		Описание прохождения границы
от точки	до точки	
1	2	3
469	470	-
470	471	-
471	472	-
472	473	-
473	474	-
474	475	-
475	476	-
476	477	-
477	478	-
478	479	-
479	480	-
480	481	-
481	482	-
482	483	-
483	484	-
484	485	-
485	486	-
486	487	-
487	488	-
488	489	-
489	490	-
490	491	-
491	492	-
492	493	-
493	494	-
494	495	-
495	496	-
496	497	-
497	498	-
498	499	-
499	500	-
500	501	-
501	502	-
502	503	-
503	504	-
504	505	-

**Текстовое описание местоположения границ
населенных пунктов, территориальных зон, особо охраняемых природных
территорий, зон с особыми условиями использования территорий**

Прохождение границы		Описание прохождения границы
от точки	до точки	
1	2	3
505	506	-
506	507	-
507	508	-
508	509	-
509	510	-
510	511	-
511	512	-
512	513	-
513	514	-
514	515	-
515	516	-
516	517	-
517	518	-
518	519	-
519	520	-
520	521	-
521	522	-
522	523	-
523	524	-
524	525	-
525	526	-
526	527	-
527	528	-
528	529	-
529	530	-
530	531	-
531	532	-
532	533	-
533	534	-
534	535	-
535	536	-
536	537	-
537	538	-
538	539	-
539	540	-
540	541	-

**Текстовое описание местоположения границ
населенных пунктов, территориальных зон, особо охраняемых природных
территорий, зон с особыми условиями использования территорий**

Прохождение границы		Описание прохождения границы
от точки	до точки	
1	2	3
541	542	-
542	543	-
543	544	-
544	545	-
545	546	-
546	547	-
547	548	-
548	549	-
549	550	-
550	551	-
551	552	-
552	553	-
553	554	-
554	555	-
555	556	-
556	557	-
557	558	-
558	559	-
559	560	-
560	561	-
561	562	-
562	563	-
563	564	-
564	565	-
565	566	-
566	567	-
567	568	-
568	569	-
569	570	-
570	571	-
571	572	-
572	573	-
573	574	-
574	575	-
575	576	-
576	577	-

**Текстовое описание местоположения границ
населенных пунктов, территориальных зон, особо охраняемых природных
территорий, зон с особыми условиями использования территорий**

Прохождение границы		Описание прохождения границы
от точки	до точки	
1	2	3
577	578	-
578	579	-
579	580	-
580	581	-
581	582	-
582	583	-
583	584	-
584	585	-
585	586	-
586	587	-
587	588	-
588	589	-
589	590	-
590	591	-
591	592	-
592	593	-
593	594	-
594	595	-
595	596	-
596	597	-
597	598	-
598	599	-
599	600	-
600	601	-
601	602	-
602	603	-
603	604	-
604	605	-
605	606	-
606	607	-
607	608	-
608	609	-
609	610	-
610	611	-
611	612	-
612	613	-

**Текстовое описание местоположения границ
населенных пунктов, территориальных зон, особо охраняемых природных
территорий, зон с особыми условиями использования территорий**

Прохождение границы		Описание прохождения границы
от точки	по точке	
1	2	3
613	614	-
614	615	-
615	616	-
616	617	-
617	618	-
618	619	-
619	620	-
620	621	-
621	622	-
622	623	-
623	624	-
624	625	-
625	626	-
626	627	-
627	628	-
628	629	-
629	630	-
630	631	-
631	632	-
632	633	-
633	634	-
634	635	-
635	636	-
636	637	-
637	638	-
638	639	-
639	640	-
640	641	-
641	642	-
642	643	-
643	644	-
644	645	-
645	646	-
646	647	-
647	648	-
648	649	-

**Текстовое описание местоположения границ
населенных пунктов, территориальных зон, особо охраняемых природных
территорий, зон с особыми условиями использования территорий**

Прохождение границы		Описание прохождения границы
от точки	до точки	
1	2	3
649	650	-
650	651	-
651	652	-
652	653	-
653	654	-
654	655	-
655	656	-
656	657	-
657	658	-
658	659	-
659	660	-
660	661	-
661	662	-
662	663	-
663	664	-
664	665	-
665	666	-
666	667	-
667	668	-
668	669	-
669	670	-
670	671	-
671	672	-
672	673	-
673	674	-
674	675	-
675	676	-
676	677	-
677	678	-
678	679	-
679	680	-
680	681	-
681	682	-
682	683	-
683	684	-
684	685	-

**Текстовое описание местоположения границ
населенных пунктов, территориальных зон, особо охраняемых природных
территорий, зон с особыми условиями использования территорий**

Прохождение границы		Описание прохождения границы
от точки	по точке	
1	2	3
685	686	-
686	687	-
687	688	-
688	689	-
689	690	-
690	691	-
691	692	-
692	693	-
693	694	-
694	695	-
695	696	-
696	697	-
697	698	-
698	699	-
699	700	-
700	701	-
701	702	-
702	703	-
703	704	-
704	705	-
705	706	-
706	707	-
707	708	-
708	709	-
709	710	-
710	711	-
711	712	-
712	713	-
713	714	-
714	715	-
715	716	-
716	717	-
717	718	-
718	719	-
719	720	-
720	721	-

**Текстовое описание местоположения границ
населенных пунктов, территориальных зон, особо охраняемых природных
территорий, зон с особыми условиями использования территорий**

Прохождение границы		Описание прохождения границы
от точки	до точки	
1	2	3
721	722	-
722	723	-
723	724	-
724	725	-
725	726	-
726	727	-
727	728	-
728	729	-
729	730	-
730	731	-
731	732	-
732	733	-
733	734	-
734	735	-
735	736	-
736	737	-
737	738	-
738	739	-
739	740	-
740	741	-
741	742	-
742	743	-
743	744	-
744	745	-
745	746	-
746	747	-
747	748	-
748	749	-
749	750	-
750	751	-
751	752	-
752	753	-
753	754	-
754	755	-
755	756	-
756	757	-

**Текстовое описание местоположения границ
населенных пунктов, территориальных зон, особо охраняемых природных
территорий, зон с особыми условиями использования территорий**

Прохождение границы		Описание прохождения границы
от точки	до точки	
1	2	3
757	758	-
758	759	-
759	760	-
760	761	-
761	762	-
762	763	-
763	764	-
764	765	-
765	766	-
766	767	-
767	768	-
768	769	-
769	770	-
770	771	-
771	772	-
772	773	-
773	774	-
774	775	-
775	776	-
776	777	-
777	778	-
778	779	-
779	780	-
780	781	-
781	782	-
782	783	-
783	784	-
784	785	-
785	786	-
786	787	-
787	788	-
788	789	-
789	790	-
790	791	-
791	792	-
792	793	-

**Текстовое описание местоположения границ
населенных пунктов, территориальных зон, особо охраняемых природных
территорий, зон с особыми условиями использования территорий**

Прохождение границы		Описание прохождения границы
от точки	до точки	
1	2	3
793	794	-
794	795	-
795	796	-
796	797	-
797	798	-
798	799	-
799	800	-
800	801	-
801	802	-
802	803	-
803	804	-
804	805	-
805	806	-
806	807	-
807	808	-
808	809	-
809	810	-
810	811	-
811	812	-
812	813	-
813	814	-
814	815	-
815	816	-
816	817	-
817	818	-
818	819	-
819	820	-
820	821	-
821	822	-
822	823	-
823	824	-
824	825	-
825	826	-
826	827	-
827	828	-
828	829	-

**Текстовое описание местоположения границ
населенных пунктов, территориальных зон, особо охраняемых природных
территорий, зон с особыми условиями использования территорий**

Прохождение границы		Описание прохождения границы
от точки	до точки	
1	2	3
829	830	-
830	831	-
831	832	-
832	833	-
833	834	-
834	835	-
835	836	-
836	837	-
837	838	-
838	839	-
839	840	-
840	841	-
841	842	-
842	843	-
843	844	-
844	845	-
845	846	-
846	847	-
847	848	-
848	849	-
849	850	-
850	851	-
851	852	-
852	853	-
853	854	-
854	855	-
855	856	-
856	857	-
857	858	-
858	859	-
859	860	-
860	861	-
861	862	-
862	863	-
863	864	-
864	865	-

**Текстовое описание местоположения границ
населенных пунктов, территориальных зон, особо охраняемых природных
территорий, зон с особыми условиями использования территорий**

Прохождение границы		Описание прохождения границы
от точки	до точки	
1	2	3
865	866	-
866	867	-
867	868	-
868	869	-
869	870	-
870	871	-
871	872	-
872	873	-
873	874	-
874	875	-
875	876	-
876	877	-
877	878	-
878	879	-
879	880	-
880	881	-
881	882	-
882	883	-
883	884	-
884	885	-
885	886	-
886	887	-
887	888	-
888	889	-
889	890	-
890	891	-
891	892	-
892	893	-
893	894	-
894	895	-
895	896	-
896	897	-
897	898	-
898	899	-
899	900	-
900	901	-

**Текстовое описание местоположения границ
населенных пунктов, территориальных зон, особо охраняемых природных
территорий, зон с особыми условиями использования территорий**

Прохождение границы		Описание прохождения границы
от точки	до точки	
1	2	3
901	902	-
902	903	-
903	904	-
904	905	-
905	906	-
906	907	-
907	908	-
908	909	-
909	910	-
910	911	-
911	912	-
912	913	-
913	914	-
914	915	-
915	916	-
916	917	-
917	918	-
918	919	-
919	920	-
920	921	-
921	922	-
922	923	-
923	924	-
924	925	-
925	926	-
926	927	-
927	928	-
928	929	-
929	930	-
930	931	-
931	932	-
932	933	-
933	934	-
934	935	-
935	936	-
936	937	-

**Текстовое описание местоположения границ
населенных пунктов, территориальных зон, особо охраняемых природных
территорий, зон с особыми условиями использования территорий**

Прохождение границы		Описание прохождения границы
от точки	по точке	
1	2	3
937	938	-
938	939	-
939	940	-
940	941	-
941	942	-
942	943	-
943	944	-
944	945	-
945	946	-
946	947	-
947	948	-
948	949	-
949	950	-
950	951	-
951	952	-
952	953	-
953	954	-
954	955	-
955	956	-
956	957	-
957	958	-
958	959	-
959	960	-
960	961	-
961	962	-
962	963	-
963	964	-
964	965	-
965	966	-
966	967	-
967	968	-
968	969	-
969	970	-
970	971	-
971	972	-
972	973	-

**Текстовое описание местоположения границ
населенных пунктов, территориальных зон, особо охраняемых природных
территорий, зон с особыми условиями использования территорий**

Прохождение границы		Описание прохождения границы
от точки	до точки	
1	2	3
973	974	-
974	975	-
975	976	-
976	977	-
977	978	-
978	979	-
979	980	-
980	981	-
981	982	-
982	983	-
983	984	-
984	985	-
985	986	-
986	987	-
987	988	-
988	989	-
989	990	-
990	991	-
991	992	-
992	993	-
993	994	-
994	995	-
995	996	-
996	997	-
997	998	-
998	999	-
999	1000	-
1000	1001	-
1001	1002	-
1002	1003	-
1003	1004	-
1004	1005	-
1005	1006	-
1006	1007	-
1007	1008	-
1008	1009	-

**Текстовое описание местоположения границ
населенных пунктов, территориальных зон, особо охраняемых природных
территорий, зон с особыми условиями использования территорий**

Прохождение границы		Описание прохождения границы
от точки	по точке	
1	2	3
1009	1010	-
1010	1011	-
1011	1012	-
1012	1013	-
1013	1014	-
1014	1015	-
1015	1016	-
1016	1017	-
1017	1018	-
1018	1019	-
1019	1020	-
1020	1021	-
1021	1022	-
1022	1023	-
1023	1024	-
1024	1025	-
1025	1026	-
1026	1027	-
1027	1028	-
1028	1029	-
1029	1030	-
1030	1031	-
1031	1032	-
1032	1033	-
1033	1034	-
1034	1035	-
1035	1036	-
1036	1037	-
1037	1038	-
1038	1039	-
1039	1040	-
1040	1041	-
1041	1042	-
1042	1043	-
1043	1044	-
1044	1045	-

**Текстовое описание местоположения границ
населенных пунктов, территориальных зон, особо охраняемых природных
территорий, зон с особыми условиями использования территорий**

Прохождение границы		Описание прохождения границы
от точки	до точки	
1	2	3
1045	1046	-
1046	1047	-
1047	1048	-
1048	1049	-
1049	1050	-
1050	1051	-
1051	1052	-
1052	1053	-
1053	1054	-
1054	1055	-
1055	1056	-
1056	1057	-
1057	1058	-
1058	1059	-
1059	1060	-
1060	1061	-
1061	1062	-
1062	1063	-
1063	1064	-
1064	1065	-
1065	1066	-
1066	1067	-
1067	1068	-
1068	1069	-
1069	1070	-
1070	1071	-
1071	1072	-
1072	1073	-
1073	1074	-
1074	1075	-
1075	1076	-
1076	1077	-
1077	1078	-
1078	1079	-
1079	1080	-
1080	1081	-

**Текстовое описание местоположения границ
населенных пунктов, территориальных зон, особо охраняемых природных
территорий, зон с особыми условиями использования территорий**

Прохождение границы		Описание прохождения границы
от точки	до точки	
1	2	3
1081	1082	-
1082	1083	-
1083	1084	-
1084	1085	-
1085	1086	-
1086	1087	-
1087	1088	-
1088	1089	-
1089	1090	-
1090	1091	-
1091	1092	-
1092	1093	-
1093	1094	-
1094	1095	-
1095	1096	-
1096	1097	-
1097	1098	-
1098	1099	-
1099	1100	-
1100	1101	-
1101	1102	-
1102	1103	-
1103	1104	-
1104	1105	-
1105	1106	-
1106	1107	-
1107	1108	-
1108	1109	-
1109	1110	-
1110	1111	-
1111	1112	-
1112	1113	-
1113	1114	-
1114	1115	-
1115	1116	-
1116	1117	-

**Текстовое описание местоположения границ
населенных пунктов, территориальных зон, особо охраняемых природных
территорий, зон с особыми условиями использования территорий**

Прохождение границы		Описание прохождения границы
от точки	до точки	
1	2	3
1117	1118	-
1118	1119	-
1119	1120	-
1120	1121	-
1121	1122	-
1122	1123	-
1123	1124	-
1124	1125	-
1125	1126	-
1126	1127	-
1127	1128	-
1128	1129	-
1129	1130	-
1130	1131	-
1131	1132	-
1132	1133	-
1133	1134	-
1134	1135	-
1135	1136	-
1136	1137	-
1137	1138	-
1138	1139	-
1139	1140	-
1140	1141	-
1141	1142	-
1142	1143	-
1143	1144	-
1144	1145	-
1145	1146	-
1146	1147	-
1147	1148	-
1148	1149	-
1149	1150	-
1150	1151	-
1151	1152	-
1152	1153	-

**Текстовое описание местоположения границ
населенных пунктов, территориальных зон, особо охраняемых природных
территорий, зон с особыми условиями использования территорий**

Прохождение границы		Описание прохождения границы
от точки	до точки	
1	2	3
1153	1154	-
1154	1155	-
1155	1156	-
1156	1157	-
1157	1158	-
1158	1159	-
1159	1160	-
1160	1161	-
1161	1162	-
1162	1163	-
1163	1164	-
1164	1165	-
1165	1166	-
1166	1167	-
1167	1168	-
1168	1169	-
1169	1170	-
1170	1171	-
1171	1172	-
1172	1173	-
1173	1174	-
1174	1175	-
1175	1176	-
1176	1177	-
1177	1178	-
1178	1179	-
1179	1180	-
1180	1181	-
1181	1182	-
1182	1183	-
1183	1184	-
1184	1185	-
1185	1186	-
1186	1187	-
1187	1188	-
1188	1189	-

**Текстовое описание местоположения границ
населенных пунктов, территориальных зон, особо охраняемых природных
территорий, зон с особыми условиями использования территорий**

Прохождение границы		Описание прохождения границы
от точки	до точки	
1	2	3
1189	1190	-
1190	1191	-
1191	1192	-
1192	1193	-
1193	1194	-
1194	1195	-
1195	1196	-
1196	1197	-
1197	1198	-
1198	1199	-
1199	1200	-
1200	1201	-
1201	1202	-
1202	1203	-
1203	1204	-
1204	1205	-
1205	1206	-
1206	1207	-
1207	1208	-
1208	1209	-
1209	1210	-
1210	1211	-
1211	1212	-
1212	1213	-
1213	1214	-
1214	1215	-
1215	1216	-
1216	1217	-
1217	1218	-
1218	1219	-
1219	1220	-
1220	1221	-
1221	1222	-
1222	1223	-
1223	1224	-
1224	1225	-

**Текстовое описание местоположения границ
населенных пунктов, территориальных зон, особо охраняемых природных
территорий, зон с особыми условиями использования территорий**

Прохождение границы		Описание прохождения границы
от точки	до точки	
1	2	3
1225	1226	-
1226	1227	-
1227	1228	-
1228	1229	-
1229	1230	-
1230	1231	-
1231	1232	-
1232	1233	-
1233	1234	-
1234	1235	-
1235	1236	-
1236	1237	-
1237	1238	-
1238	1239	-
1239	1240	-
1240	1241	-
1241	1242	-
1242	1243	-
1243	1244	-
1244	1245	-
1245	1246	-
1246	1247	-
1247	1248	-
1248	1249	-
1249	1250	-
1250	1251	-
1251	1252	-
1252	1253	-
1253	1254	-
1254	1255	-
1255	1256	-
1256	1257	-
1257	1258	-
1258	1259	-
1259	1260	-
1260	1261	-

**Текстовое описание местоположения границ
населенных пунктов, территориальных зон, особо охраняемых природных
территорий, зон с особыми условиями использования территорий**

Прохождение границы		Описание прохождения границы
от точки	по точке	
1	2	3
1261	1262	-
1262	1263	-
1263	1264	-
1264	1265	-
1265	1266	-
1266	1267	-
1267	1268	-
1268	1269	-
1269	1270	-
1270	1271	-
1271	1272	-
1272	1273	-
1273	1274	-
1274	1275	-
1275	1276	-
1276	1277	-
1277	1278	-
1278	1279	-
1279	1280	-
1280	1281	-
1281	1282	-
1282	1283	-
1283	1284	-
1284	1285	-
1285	1286	-
1286	1287	-
1287	1288	-
1288	1289	-
1289	1290	-
1290	1291	-
1291	1292	-
1292	1293	-
1293	1294	-
1294	1295	-
1295	1296	-
1296	1297	-

**Текстовое описание местоположения границ
населенных пунктов, территориальных зон, особо охраняемых природных
территорий, зон с особыми условиями использования территорий**

Прохождение границы		Описание прохождения границы
от точки	до точки	
1	2	3
1297	1298	-
1298	1299	-
1299	1300	-
1300	1301	-
1301	1302	-
1302	1303	-
1303	1304	-
1304	1305	-
1305	1306	-
1306	1307	-
1307	1308	-
1308	1309	-
1309	1310	-
1310	1311	-
1311	1312	-
1312	1313	-
1313	1314	-
1314	1315	-
1315	1316	-
1316	1317	-
1317	1318	-
1318	1319	-
1319	1320	-
1320	1321	-
1321	1322	-
1322	1323	-
1323	1324	-
1324	1325	-
1325	1326	-
1326	1327	-
1327	1328	-
1328	1329	-
1329	1330	-
1330	1331	-
1331	1332	-
1332	1333	-

**Текстовое описание местоположения границ
населенных пунктов, территориальных зон, особо охраняемых природных
территорий, зон с особыми условиями использования территорий**

Прохождение границы		Описание прохождения границы
от точки	по точке	
1	2	3
1333	1334	-
1334	1335	-
1335	1336	-
1336	1337	-
1337	1338	-
1338	1339	-
1339	1340	-
1340	1341	-
1341	1342	-
1342	1343	-
1343	1344	-
1344	1345	-
1345	1346	-
1346	1347	-
1347	1348	-
1348	1349	-
1349	1350	-
1350	1351	-
1351	1352	-
1352	1353	-
1353	1354	-
1354	1355	-
1355	1356	-
1356	1357	-
1357	1358	-
1358	1359	-
1359	1360	-
1360	1361	-
1361	1362	-
1362	1363	-
1363	1364	-
1364	1365	-
1365	1366	-
1366	1367	-
1367	1368	-
1368	1369	-

**Текстовое описание местоположения границ
населенных пунктов, территориальных зон, особо охраняемых природных
территорий, зон с особыми условиями использования территорий**

Прохождение границы		Описание прохождения границы
от точки	до точки	
1	2	3
1369	1370	-
1370	1371	-
1371	1372	-
1372	1373	-
1373	1374	-
1374	1375	-
1375	1376	-
1376	1377	-
1377	1378	-
1378	1379	-
1379	1380	-
1380	1381	-
1381	1382	-
1382	1383	-
1383	1384	-
1384	1385	-
1385	1386	-
1386	1387	-
1387	1388	-
1388	1389	-
1389	1390	-
1390	1391	-
1391	1392	-
1392	1393	-
1393	1394	-
1394	1395	-
1395	1396	-
1396	1397	-
1397	1398	-
1398	1399	-
1399	1400	-
1400	1401	-
1401	1402	-
1402	1403	-
1403	1404	-
1404	1405	-

**Текстовое описание местоположения границ
населенных пунктов, территориальных зон, особо охраняемых природных
территорий, зон с особыми условиями использования территорий**

Прохождение границы		Описание прохождения границы
от точки	до точки	
1	2	3
1405	1406	-
1406	1407	-
1407	1408	-
1408	1409	-
1409	1410	-
1410	1411	-
1411	1412	-
1412	1413	-
1413	1414	-
1414	1415	-
1415	1416	-
1416	1417	-
1417	1418	-
1418	1419	-
1419	1420	-
1420	1421	-
1421	1422	-
1422	1423	-
1423	1424	-
1424	1425	-
1425	1426	-
1426	1427	-
1427	1428	-
1428	1429	-
1429	1430	-
1430	1431	-
1431	1432	-
1432	1433	-
1433	1434	-
1434	1435	-
1435	1436	-
1436	1437	-
1437	1438	-
1438	1439	-
1439	1440	-
1440	1441	-

**Текстовое описание местоположения границ
населенных пунктов, территориальных зон, особо охраняемых природных
территорий, зон с особыми условиями использования территорий**

Прохождение границы		Описание прохождения границы
от точки	до точки	
1	2	3
1441	1442	-
1442	1443	-
1443	1444	-
1444	1445	-
1445	1446	-
1446	1447	-
1447	1448	-
1448	1449	-
1449	1450	-
1450	1451	-
1451	1452	-
1452	1453	-
1453	1454	-
1454	1455	-
1455	1456	-
1456	1457	-
1457	1458	-
1458	1459	-
1459	1460	-
1460	1461	-
1461	1462	-
1462	1463	-
1463	1464	-
1464	1465	-
1465	1466	-
1466	1467	-
1467	1468	-
1468	1469	-
1469	1470	-
1470	1471	-
1471	1472	-
1472	1473	-
1473	1474	-
1474	1475	-
1475	1476	-
1476	1477	-

**Текстовое описание местоположения границ
населенных пунктов, территориальных зон, особо охраняемых природных
территорий, зон с особыми условиями использования территорий**

Прохождение границы		Описание прохождения границы
от точки	до точки	
1	2	3
1477	1478	-
1478	1479	-
1479	1480	-
1480	1481	-
1481	1482	-
1482	1483	-
1483	1484	-
1484	1485	-
1485	1486	-
1486	1487	-
1487	1488	-
1488	1489	-
1489	1490	-
1490	1491	-
1491	1492	-
1492	1493	-
1493	1494	-
1494	1495	-
1495	1496	-
1496	1497	-
1497	1498	-
1498	1499	-
1499	1500	-
1500	1501	-
1501	1502	-
1502	1503	-
1503	1504	-
1504	1505	-
1505	1506	-
1506	1507	-
1507	1508	-
1508	1509	-
1509	1510	-
1510	1511	-
1511	1512	-
1512	1513	-

**Текстовое описание местоположения границ
населенных пунктов, территориальных зон, особо охраняемых природных
территорий, зон с особыми условиями использования территорий**

Прохождение границы		Описание прохождения границы
от точки	до точки	
1	2	3
1513	1514	-
1514	1515	-
1515	1516	-
1516	1517	-
1517	1518	-
1518	1519	-
1519	1520	-
1520	1521	-
1521	1522	-
1522	1523	-
1523	1524	-
1524	1525	-
1525	1526	-
1526	1527	-
1527	1528	-
1528	1529	-
1529	1530	-
1530	1531	-
1531	1532	-
1532	1533	-
1533	1534	-
1534	1535	-
1535	1536	-
1536	1537	-
1537	1538	-
1538	1539	-
1539	1540	-
1540	1541	-
1541	1542	-
1542	1543	-
1543	1544	-
1544	1545	-
1545	1546	-
1546	1547	-
1547	1548	-
1548	1549	-

**Текстовое описание местоположения границ
населенных пунктов, территориальных зон, особо охраняемых природных
территорий, зон с особыми условиями использования территорий**

Прохождение границы		Описание прохождения границы
от точки	до точки	
1	2	3
1549	1550	-
1550	1551	-
1551	1552	-
1552	1553	-
1553	1554	-
1554	1555	-
1555	1556	-
1556	1557	-
1557	1558	-
1558	1559	-
1559	1560	-
1560	1561	-
1561	1562	-
1562	1563	-
1563	1564	-
1564	1565	-
1565	1566	-
1566	1567	-
1567	1568	-
1568	1569	-
1569	1570	-
1570	1571	-
1571	1572	-
1572	1573	-
1573	1574	-
1574	1575	-
1575	1576	-
1576	1577	-
1577	1578	-
1578	1579	-
1579	1580	-
1580	1581	-
1581	1582	-
1582	1583	-
1583	1584	-
1584	1585	-

**Текстовое описание местоположения границ
населенных пунктов, территориальных зон, особо охраняемых природных
территорий, зон с особыми условиями использования территорий**

Прохождение границы		Описание прохождения границы
от точки	до точки	
1	2	3
1585	1586	-
1586	1587	-
1587	1588	-
1588	1589	-
1589	1590	-
1590	1591	-
1591	1592	-
1592	1593	-
1593	1594	-
1594	1595	-
1595	1596	-
1596	1597	-
1597	1598	-
1598	1599	-
1599	1600	-
1600	1601	-
1601	1602	-
1602	1603	-
1603	1604	-
1604	1605	-
1605	1606	-
1606	1607	-
1607	1608	-
1608	1609	-
1609	1610	-
1610	1611	-
1611	1612	-
1612	1613	-
1613	1614	-
1614	1615	-
1615	1616	-
1616	1617	-
1617	1618	-
1618	1619	-
1619	1620	-
1620	1621	-

**Текстовое описание местоположения границ
населенных пунктов, территориальных зон, особо охраняемых природных
территорий, зон с особыми условиями использования территорий**

Прохождение границы		Описание прохождения границы
от точки	до точки	
1	2	3
1621	1622	-
1622	1623	-
1623	1624	-
1624	1625	-
1625	1626	-
1626	1627	-
1627	1628	-
1628	1629	-
1629	1630	-
1630	1631	-
1631	1632	-
1632	1633	-
1633	1634	-
1634	1635	-
1635	1636	-
1636	1637	-
1637	1638	-
1638	1639	-
1639	1640	-
1640	1641	-
1641	1642	-
1642	1643	-
1643	1644	-
1644	1645	-
1645	1646	-
1646	1647	-
1647	1648	-
1648	1649	-
1649	1650	-
1650	1651	-
1651	1652	-
1652	1653	-
1653	1654	-
1654	1655	-
1655	1656	-
1656	1657	-

**Текстовое описание местоположения границ
населенных пунктов, территориальных зон, особо охраняемых природных
территорий, зон с особыми условиями использования территорий**

Прохождение границы		Описание прохождения границы
от точки	по точке	
1	2	3
1657	1658	-
1658	1659	-
1659	1660	-
1660	1661	-
1661	1662	-
1662	1663	-
1663	1664	-
1664	1665	-
1665	1666	-
1666	1667	-
1667	1668	-
1668	1669	-
1669	1670	-
1670	1671	-
1671	1672	-
1672	1673	-
1673	1674	-
1674	1675	-
1675	1676	-
1676	1677	-
1677	1678	-
1678	1679	-
1679	1680	-
1680	1681	-
1681	1682	-
1682	1683	-
1683	1684	-
1684	1685	-
1685	1686	-
1686	1687	-
1687	1688	-
1688	1689	-
1689	1690	-
1690	1691	-
1691	1692	-
1692	1693	-

**Текстовое описание местоположения границ
населенных пунктов, территориальных зон, особо охраняемых природных
территорий, зон с особыми условиями использования территорий**

Прохождение границы		Описание прохождения границы
от точки	до точки	
1	2	3
1693	1694	-
1694	1695	-
1695	1696	-
1696	1697	-
1697	1698	-
1698	1699	-
1699	1700	-
1700	1701	-
1701	1702	-
1702	1703	-
1703	1704	-
1704	1705	-
1705	1706	-
1706	1707	-
1707	1708	-
1708	1709	-
1709	1710	-
1710	1711	-
1711	1712	-
1712	1713	-
1713	1714	-
1714	1715	-
1715	1716	-
1716	1717	-
1717	1718	-
1718	1719	-
1719	1720	-
1720	1721	-
1721	1722	-
1722	1723	-
1723	1724	-
1724	1725	-
1725	1726	-
1726	1727	-
1727	1728	-
1728	1729	-

**Текстовое описание местоположения границ
населенных пунктов, территориальных зон, особо охраняемых природных
территорий, зон с особыми условиями использования территорий**

Прохождение границы		Описание прохождения границы
от точки	по точке	
1	2	3
1729	1730	-
1730	1731	-
1731	1732	-
1732	1733	-
1733	1734	-
1734	1735	-
1735	1736	-
1736	1737	-
1737	1738	-
1738	1739	-
1739	1740	-
1740	1741	-
1741	1742	-
1742	1743	-
1743	1744	-
1744	1745	-
1745	1746	-
1746	1747	-
1747	1748	-
1748	1749	-
1749	1750	-
1750	1751	-
1751	1752	-
1752	1753	-
1753	1754	-
1754	1755	-
1755	1756	-
1756	1757	-
1757	1758	-
1758	1759	-
1759	1760	-
1760	1761	-
1761	1762	-
1762	1763	-
1763	1764	-
1764	1765	-

**Текстовое описание местоположения границ
населенных пунктов, территориальных зон, особо охраняемых природных
территорий, зон с особыми условиями использования территорий**

Прохождение границы		Описание прохождения границы
от точки	до точки	
1	2	3
1765	1766	-
1766	1767	-
1767	1768	-
1768	1769	-
1769	1770	-
1770	1771	-
1771	1772	-
1772	1773	-
1773	1774	-
1774	1775	-
1775	1776	-
1776	1777	-
1777	1778	-
1778	1779	-
1779	1780	-
1780	1781	-
1781	1782	-
1782	1783	-
1783	1784	-
1784	1785	-
1785	1786	-
1786	1787	-
1787	1788	-
1788	1789	-
1789	1790	-
1790	1791	-
1791	1792	-
1792	1793	-
1793	1794	-
1794	1795	-
1795	1796	-
1796	1797	-
1797	1798	-
1798	1799	-
1799	1800	-
1800	1801	-

**Текстовое описание местоположения границ
населенных пунктов, территориальных зон, особо охраняемых природных
территорий, зон с особыми условиями использования территорий**

Прохождение границы		Описание прохождения границы
от точки	до точки	
1	2	3
1801	1802	-
1802	1803	-
1803	1804	-
1804	1805	-
1805	1806	-
1806	1807	-
1807	1808	-
1808	1809	-
1809	1810	-
1810	1811	-
1811	1812	-
1812	1813	-
1813	1814	-
1814	1815	-
1815	1816	-
1816	1817	-
1817	1818	-
1818	1819	-
1819	1820	-
1820	1821	-
1821	1822	-
1822	1823	-
1823	1824	-
1824	1825	-
1825	1826	-
1826	1827	-
1827	1828	-
1828	1829	-
1829	1830	-
1830	1831	-
1831	1832	-
1832	1833	-
1833	1834	-
1834	1835	-
1835	1836	-
1836	1837	-

**Текстовое описание местоположения границ
населенных пунктов, территориальных зон, особо охраняемых природных
территорий, зон с особыми условиями использования территорий**

Прохождение границы		Описание прохождения границы
от точки	до точки	
1	2	3
1837	1838	-
1838	1839	-
1839	1840	-
1840	1841	-
1841	1842	-
1842	1843	-
1843	1844	-
1844	1845	-
1845	1846	-
1846	1847	-
1847	1848	-
1848	1849	-
1849	1850	-
1850	1851	-
1851	1852	-
1852	1853	-
1853	1854	-
1854	1855	-
1855	1856	-
1856	1857	-
1857	1858	-
1858	1859	-
1859	1860	-
1860	1861	-
1861	1862	-
1862	1863	-
1863	1864	-
1864	1865	-
1865	1866	-
1866	1867	-
1867	1868	-
1868	1869	-
1869	1870	-
1870	1871	-
1871	1872	-
1872	1873	-

**Текстовое описание местоположения границ
населенных пунктов, территориальных зон, особо охраняемых природных
территорий, зон с особыми условиями использования территорий**

Прохождение границы		Описание прохождения границы
от точки	до точки	
1	2	3
1873	1874	-
1874	1875	-
1875	1876	-
1876	1877	-
1877	1878	-
1878	1879	-
1879	1880	-
1880	1881	-
1881	1882	-
1882	1883	-
1883	1884	-
1884	1885	-
1885	1886	-
1886	1887	-
1887	1888	-
1888	1889	-
1889	1890	-
1890	1891	-
1891	1892	-
1892	1893	-
1893	1894	-
1894	1895	-
1895	1896	-
1896	1897	-
1897	1898	-
1898	1899	-
1899	1900	-
1900	1901	-
1901	1902	-
1902	1903	-
1903	1904	-
1904	1905	-
1905	1906	-
1906	1907	-
1907	1908	-
1908	1909	-

**Текстовое описание местоположения границ
населенных пунктов, территориальных зон, особо охраняемых природных
территорий, зон с особыми условиями использования территорий**

Прохождение границы		Описание прохождения границы
от точки	до точки	
1	2	3
1909	1910	-
1910	1911	-
1911	1912	-
1912	1913	-
1913	1914	-
1914	1915	-
1915	1916	-
1916	1917	-
1917	1918	-
1918	1919	-
1919	1920	-
1920	1921	-
1921	1922	-
1922	1923	-
1923	1924	-
1924	1925	-
1925	1926	-
1926	1927	-
1927	1928	-
1928	1929	-
1929	1930	-
1930	1931	-
1931	1932	-
1932	1933	-
1933	1934	-
1934	1935	-
1935	1936	-
1936	1937	-
1937	1938	-
1938	1939	-
1939	1940	-
1940	1941	-
1941	1942	-
1942	1943	-
1943	1944	-
1944	1945	-

**Текстовое описание местоположения границ
населенных пунктов, территориальных зон, особо охраняемых природных
территорий, зон с особыми условиями использования территорий**

Прохождение границы		Описание прохождения границы
от точки	до точки	
1	2	3
1945	1946	-
1946	1947	-
1947	1948	-
1948	1949	-
1949	1950	-
1950	1951	-
1951	1952	-
1952	1953	-
1953	1954	-
1954	1955	-
1955	1956	-
1956	1957	-
1957	1958	-
1958	1959	-
1959	1960	-
1960	1961	-
1961	1962	-
1962	1963	-
1963	1964	-
1964	1965	-
1965	1966	-
1966	1967	-
1967	1968	-
1968	1969	-
1969	1970	-
1970	1971	-
1971	1972	-
1972	1973	-
1973	1974	-
1974	1975	-
1975	1976	-
1976	1977	-
1977	1978	-
1978	1979	-
1979	1980	-
1980	1981	-

**Текстовое описание местоположения границ
населенных пунктов, территориальных зон, особо охраняемых природных
территорий, зон с особыми условиями использования территорий**

Прохождение границы		Описание прохождения границы
от точки	по точке	
1	2	3
1981	1982	-
1982	1983	-
1983	1984	-
1984	1985	-
1985	1986	-
1986	1987	-
1987	1988	-
1988	1989	-
1989	1	-
1990	1991	-
1991	1992	-
1992	1993	-
1993	1994	-
1994	1995	-
1995	1996	-
1996	1997	-
1997	1998	-
1998	1999	-
1999	2000	-
2000	2001	-
2001	2002	-
2002	2003	-
2003	2004	-
2004	2005	-
2005	2006	-
2006	2007	-
2007	2008	-
2008	2009	-
2009	2010	-
2010	2011	-
2011	1990	-
2012	2013	-
2013	2014	-
2014	2015	-
2015	2016	-
2016	2017	-

**Текстовое описание местоположения границ
населенных пунктов, территориальных зон, особо охраняемых природных
территорий, зон с особыми условиями использования территорий**

Прохождение границы		Описание прохождения границы
от точки	до точки	
1	2	3
2017	2018	-
2018	2019	-
2019	2020	-
2020	2021	-
2021	2022	-
2022	2023	-
2023	2024	-
2024	2025	-
2025	2026	-
2026	2027	-
2027	2028	-
2028	2029	-
2029	2030	-
2030	2031	-
2031	2032	-
2032	2033	-
2033	2034	-
2034	2035	-
2035	2036	-
2036	2037	-
2037	2038	-
2038	2039	-
2039	2040	-
2040	2041	-
2041	2042	-
2042	2043	-
2043	2044	-
2044	2045	-
2045	2046	-
2046	2047	-
2047	2048	-
2048	2049	-
2049	2050	-
2050	2051	-
2051	2052	-
2052	2053	-

**Текстовое описание местоположения границ
населенных пунктов, территориальных зон, особо охраняемых природных
территорий, зон с особыми условиями использования территорий**

Прохождение границы		Описание прохождения границы
от точки	по точке	
1	2	3
2053	2054	-
2054	2055	-
2055	2056	-
2056	2057	-
2057	2058	-
2058	2059	-
2059	2060	-
2060	2061	-
2061	2062	-
2062	2063	-
2063	2064	-
2064	2065	-
2065	2066	-
2066	2067	-
2067	2068	-
2068	2069	-
2069	2070	-
2070	2071	-
2071	2072	-
2072	2073	-
2073	2074	-
2074	2075	-
2075	2076	-
2076	2077	-
2077	2078	-
2078	2079	-
2079	2080	-
2080	2081	-
2081	2082	-
2082	2083	-
2083	2084	-
2084	2085	-
2085	2086	-
2086	2087	-
2087	2088	-
2088	2089	-

**Текстовое описание местоположения границ
населенных пунктов, территориальных зон, особо охраняемых природных
территорий, зон с особыми условиями использования территорий**

Прохождение границы		Описание прохождения границы
от точки	до точки	
1	2	3
2089	2090	-
2090	2091	-
2091	2092	-
2092	2093	-
2093	2094	-
2094	2095	-
2095	2096	-
2096	2097	-
2097	2098	-
2098	2099	-
2099	2100	-
2100	2101	-
2101	2102	-
2102	2103	-
2103	2104	-
2104	2105	-
2105	2106	-
2106	2107	-
2107	2108	-
2108	2109	-
2109	2110	-
2110	2111	-
2111	2112	-
2112	2113	-
2113	2114	-
2114	2115	-
2115	2116	-
2116	2117	-
2117	2118	-
2118	2119	-
2119	2120	-
2120	2121	-
2121	2122	-
2122	2123	-
2123	2124	-
2124	2125	-

**Текстовое описание местоположения границ
населенных пунктов, территориальных зон, особо охраняемых природных
территорий, зон с особыми условиями использования территорий**

Прохождение границы		Описание прохождения границы
от точки	до точки	
1	2	3
2125	2126	-
2126	2127	-
2127	2128	-
2128	2129	-
2129	2130	-
2130	2131	-
2131	2132	-
2132	2133	-
2133	2134	-
2134	2135	-
2135	2136	-
2136	2137	-
2137	2138	-
2138	2139	-
2139	2140	-
2140	2012	-
2141	2142	-
2142	2143	-
2143	2144	-
2144	2145	-
2145	2146	-
2146	2147	-
2147	2148	-
2148	2149	-
2149	2150	-
2150	2151	-
2151	2152	-
2152	2153	-
2153	2154	-
2154	2155	-
2155	2156	-
2156	2157	-
2157	2158	-
2158	2159	-
2159	2160	-
2160	2161	-

**Текстовое описание местоположения границ
населенных пунктов, территориальных зон, особо охраняемых природных
территорий, зон с особыми условиями использования территорий**

Прохождение границы		Описание прохождения границы
от точки	до точки	
1	2	3
2161	2162	-
2162	2163	-
2163	2164	-
2164	2165	-
2165	2166	-
2166	2167	-
2167	2168	-
2168	2169	-
2169	2170	-
2170	2171	-
2171	2172	-
2172	2173	-
2173	2174	-
2174	2175	-
2175	2176	-
2176	2177	-
2177	2178	-
2178	2141	-
2179	2180	-
2180	2181	-
2181	2182	-
2182	2183	-
2183	2184	-
2184	2185	-
2185	2186	-
2186	2187	-
2187	2188	-
2188	2189	-
2189	2190	-
2190	2191	-
2191	2192	-
2192	2193	-
2193	2194	-
2194	2195	-
2195	2196	-
2196	2197	-

**Текстовое описание местоположения границ
населенных пунктов, территориальных зон, особо охраняемых природных
территорий, зон с особыми условиями использования территорий**

Прохождение границы		Описание прохождения границы
от точки	до точки	
1	2	3
2197	2198	-
2198	2199	-
2199	2200	-
2200	2201	-
2201	2202	-
2202	2203	-
2203	2204	-
2204	2205	-
2205	2206	-
2206	2207	-
2207	2208	-
2208	2209	-
2209	2210	-
2210	2211	-
2211	2212	-
2212	2213	-
2213	2214	-
2214	2215	-
2215	2216	-
2216	2217	-
2217	2218	-
2218	2219	-
2219	2220	-
2220	2221	-
2221	2222	-
2222	2223	-
2223	2224	-
2224	2225	-
2225	2226	-
2226	2227	-
2227	2228	-
2228	2229	-
2229	2230	-
2230	2231	-
2231	2232	-
2232	2233	-

**Текстовое описание местоположения границ
населенных пунктов, территориальных зон, особо охраняемых природных
территорий, зон с особыми условиями использования территорий**

Прохождение границы		Описание прохождения границы
от точки	до точки	
1	2	3
2233	2234	-
2234	2235	-
2235	2236	-
2236	2237	-
2237	2238	-
2238	2239	-
2239	2240	-
2240	2241	-
2241	2242	-
2242	2243	-
2243	2244	-
2244	2245	-
2245	2246	-
2246	2247	-
2247	2248	-
2248	2249	-
2249	2250	-
2250	2251	-
2251	2252	-
2252	2253	-
2253	2254	-
2254	2255	-
2255	2256	-
2256	2257	-
2257	2258	-
2258	2259	-
2259	2260	-
2260	2261	-
2261	2262	-
2262	2263	-
2263	2264	-
2264	2265	-
2265	2266	-
2266	2267	-
2267	2268	-
2268	2269	-

**Текстовое описание местоположения границ
населенных пунктов, территориальных зон, особо охраняемых природных
территорий, зон с особыми условиями использования территорий**

Прохождение границы		Описание прохождения границы
от точки	до точки	
1	2	3
2269	2270	-
2270	2271	-
2271	2272	-
2272	2273	-
2273	2274	-
2274	2275	-
2275	2276	-
2276	2277	-
2277	2278	-
2278	2279	-
2279	2280	-
2280	2281	-
2281	2282	-
2282	2283	-
2283	2284	-
2284	2285	-
2285	2286	-
2286	2287	-
2287	2288	-
2288	2289	-
2289	2290	-
2290	2291	-
2291	2292	-
2292	2293	-
2293	2294	-
2294	2295	-
2295	2296	-
2296	2297	-
2297	2298	-
2298	2299	-
2299	2300	-
2300	2301	-
2301	2302	-
2302	2303	-
2303	2304	-
2304	2305	-

**Текстовое описание местоположения границ
населенных пунктов, территориальных зон, особо охраняемых природных
территорий, зон с особыми условиями использования территорий**

Прохождение границы		Описание прохождения границы
от точки	до точки	
1	2	3
2305	2306	-
2306	2307	-
2307	2308	-
2308	2309	-
2309	2310	-
2310	2311	-
2311	2312	-
2312	2313	-
2313	2314	-
2314	2315	-
2315	2316	-
2316	2317	-
2317	2318	-
2318	2319	-
2319	2320	-
2320	2321	-
2321	2322	-
2322	2323	-
2323	2324	-
2324	2325	-
2325	2326	-
2326	2327	-
2327	2328	-
2328	2329	-
2329	2330	-
2330	2331	-
2331	2332	-
2332	2333	-
2333	2334	-
2334	2335	-
2335	2336	-
2336	2337	-
2337	2338	-
2338	2339	-
2339	2340	-
2340	2341	-

**Текстовое описание местоположения границ
населенных пунктов, территориальных зон, особо охраняемых природных
территорий, зон с особыми условиями использования территорий**

Прохождение границы		Описание прохождения границы
от точки	до точки	
1	2	3
2341	2342	-
2342	2343	-
2343	2344	-
2344	2345	-
2345	2346	-
2346	2347	-
2347	2348	-
2348	2349	-
2349	2350	-
2350	2351	-
2351	2352	-
2352	2353	-
2353	2354	-
2354	2355	-
2355	2356	-
2356	2179	-
2357	2358	-
2358	2359	-
2359	2360	-
2360	2361	-
2361	2362	-
2362	2363	-
2363	2364	-
2364	2365	-
2365	2366	-
2366	2367	-
2367	2368	-
2368	2369	-
2369	2370	-
2370	2371	-
2371	2372	-
2372	2373	-
2373	2374	-
2374	2375	-
2375	2376	-
2376	2377	-

**Текстовое описание местоположения границ
населенных пунктов, территориальных зон, особо охраняемых природных
территорий, зон с особыми условиями использования территорий**

Прохождение границы		Описание прохождения границы
от точки	по точке	
1	2	3
2377	2357	-
2378	2379	-
2379	2380	-
2380	2381	-
2381	2382	-
2382	2383	-
2383	2384	-
2384	2385	-
2385	2386	-
2386	2387	-
2387	2388	-
2388	2389	-
2389	2390	-
2390	2391	-
2391	2392	-
2392	2393	-
2393	2394	-
2394	2395	-
2395	2396	-
2396	2397	-
2397	2398	-
2398	2399	-
2399	2400	-
2400	2401	-
2401	2402	-
2402	2403	-
2403	2404	-
2404	2405	-
2405	2406	-
2406	2407	-
2407	2408	-
2408	2409	-
2409	2410	-
2410	2411	-
2411	2412	-
2412	2413	-

**Текстовое описание местоположения границ
населенных пунктов, территориальных зон, особо охраняемых природных
территорий, зон с особыми условиями использования территорий**

Прохождение границы		Описание прохождения границы
от точки	до точки	
1	2	3
2413	2414	-
2414	2415	-
2415	2416	-
2416	2417	-
2417	2418	-
2418	2419	-
2419	2420	-
2420	2421	-
2421	2422	-
2422	2423	-
2423	2424	-
2424	2425	-
2425	2426	-
2426	2427	-
2427	2428	-
2428	2429	-
2429	2430	-
2430	2431	-
2431	2432	-
2432	2433	-
2433	2434	-
2434	2435	-
2435	2436	-
2436	2437	-
2437	2438	-
2438	2439	-
2439	2440	-
2440	2441	-
2441	2442	-
2442	2443	-
2443	2444	-
2444	2445	-
2445	2446	-
2446	2447	-
2447	2448	-
2448	2449	-

**Текстовое описание местоположения границ
населенных пунктов, территориальных зон, особо охраняемых природных
территорий, зон с особыми условиями использования территорий**

Прохождение границы		Описание прохождения границы
от точки	до точки	
1	2	3
2449	2450	-
2450	2451	-
2451	2452	-
2452	2453	-
2453	2454	-
2454	2455	-
2455	2456	-
2456	2457	-
2457	2458	-
2458	2459	-
2459	2460	-
2460	2461	-
2461	2462	-
2462	2463	-
2463	2464	-
2464	2465	-
2465	2466	-
2466	2467	-
2467	2468	-
2468	2469	-
2469	2470	-
2470	2471	-
2471	2472	-
2472	2473	-
2473	2474	-
2474	2475	-
2475	2476	-
2476	2477	-
2477	2478	-
2478	2479	-
2479	2480	-
2480	2481	-
2481	2482	-
2482	2483	-
2483	2378	-
2484	2485	-

**Текстовое описание местоположения границ
населенных пунктов, территориальных зон, особо охраняемых природных
территорий, зон с особыми условиями использования территорий**

Прохождение границы		Описание прохождения границы
от точки	до точки	
1	2	3
2485	2486	-
2486	2487	-
2487	2488	-
2488	2489	-
2489	2490	-
2490	2491	-
2491	2492	-
2492	2493	-
2493	2494	-
2494	2495	-
2495	2496	-
2496	2497	-
2497	2498	-
2498	2499	-
2499	2500	-
2500	2501	-
2501	2502	-
2502	2503	-
2503	2504	-
2504	2505	-
2505	2506	-
2506	2507	-
2507	2508	-
2508	2509	-
2509	2510	-
2510	2511	-
2511	2512	-
2512	2513	-
2513	2514	-
2514	2515	-
2515	2516	-
2516	2517	-
2517	2518	-
2518	2519	-
2519	2520	-
2520	2521	-

**Текстовое описание местоположения границ
населенных пунктов, территориальных зон, особо охраняемых природных
территорий, зон с особыми условиями использования территорий**

Прохождение границы		Описание прохождения границы
от точки	до точки	
1	2	3
2521	2522	-
2522	2523	-
2523	2524	-
2524	2525	-
2525	2526	-
2526	2527	-
2527	2528	-
2528	2529	-
2529	2530	-
2530	2531	-
2531	2532	-
2532	2533	-
2533	2534	-
2534	2535	-
2535	2536	-
2536	2537	-
2537	2538	-
2538	2539	-
2539	2540	-
2540	2541	-
2541	2542	-
2542	2543	-
2543	2544	-
2544	2545	-
2545	2546	-
2546	2547	-
2547	2548	-
2548	2549	-
2549	2550	-
2550	2551	-
2551	2552	-
2552	2553	-
2553	2554	-
2554	2555	-
2555	2556	-
2556	2557	-

**Текстовое описание местоположения границ
населенных пунктов, территориальных зон, особо охраняемых природных
территорий, зон с особыми условиями использования территорий**

Прохождение границы		Описание прохождения границы
от точки	до точки	
1	2	3
2557	2558	-
2558	2559	-
2559	2560	-
2560	2561	-
2561	2562	-
2562	2563	-
2563	2564	-
2564	2565	-
2565	2566	-
2566	2567	-
2567	2568	-
2568	2569	-
2569	2570	-
2570	2571	-
2571	2572	-
2572	2573	-
2573	2574	-
2574	2575	-
2575	2576	-
2576	2577	-
2577	2578	-
2578	2579	-
2579	2580	-
2580	2581	-
2581	2582	-
2582	2583	-
2583	2584	-
2584	2585	-
2585	2586	-
2586	2587	-
2587	2588	-
2588	2589	-
2589	2590	-
2590	2591	-
2591	2592	-
2592	2593	-

**Текстовое описание местоположения границ
населенных пунктов, территориальных зон, особо охраняемых природных
территорий, зон с особыми условиями использования территорий**

Прохождение границы		Описание прохождения границы
от точки	до точки	
1	2	3
2593	2594	-
2594	2595	-
2595	2596	-
2596	2597	-
2597	2598	-
2598	2599	-
2599	2600	-
2600	2601	-
2601	2602	-
2602	2484	-
2603	2604	-
2604	2605	-
2605	2606	-
2606	2607	-
2607	2608	-
2608	2609	-
2609	2610	-
2610	2611	-
2611	2612	-
2612	2603	-
2613	2614	-
2614	2615	-
2615	2616	-
2616	2617	-
2617	2618	-
2618	2619	-
2619	2613	-
2620	2621	-
2621	2622	-
2622	2623	-
2623	2624	-
2624	2620	-
2625	2626	-
2626	2627	-
2627	2628	-
2628	2629	-

**Текстовое описание местоположения границ
населенных пунктов, территориальных зон, особо охраняемых природных
территорий, зон с особыми условиями использования территорий**

Прохождение границы		Описание прохождения границы
от точки	до точки	
1	2	3
2629	2630	-
2630	2631	-
2631	2632	-
2632	2633	-
2633	2634	-
2634	2635	-
2635	2636	-
2636	2637	-
2637	2638	-
2638	2639	-
2639	2640	-
2640	2641	-
2641	2642	-
2642	2625	-
2643	2644	-
2644	2645	-
2645	2646	-
2646	2647	-
2647	2648	-
2648	2649	-
2649	2650	-
2650	2651	-
2651	2652	-
2652	2653	-
2653	2654	-
2654	2655	-
2655	2656	-
2656	2657	-
2657	2658	-
2658	2659	-
2659	2660	-
2660	2661	-
2661	2643	-
2662	2663	-
2663	2664	-
2664	2665	-

**Текстовое описание местоположения границ
населенных пунктов, территориальных зон, особо охраняемых природных
территорий, зон с особыми условиями использования территорий**

Прохождение границы		Описание прохождения границы
от точки	до точки	
1	2	3
2665	2666	-
2666	2667	-
2667	2662	-
2668	2669	-
2669	2670	-
2670	2671	-
2671	2672	-
2672	2673	-
2673	2674	-
2674	2675	-
2675	2676	-
2676	2668	-
2677	2678	-
2678	2679	-
2679	2680	-
2680	2681	-
2681	2682	-
2682	2683	-
2683	2677	-
2684	2685	-
2685	2686	-
2686	2687	-
2687	2688	-
2688	2684	-
2689	2690	-
2690	2691	-
2691	2692	-
2692	2693	-
2693	2694	-
2694	2695	-
2695	2696	-
2696	2697	-
2697	2689	-
2698	2699	-
2699	2700	-
2700	2701	-

**Текстовое описание местоположения границ
населенных пунктов, территориальных зон, особо охраняемых природных
территорий, зон с особыми условиями использования территорий**

Прохождение границы		Описание прохождения границы
от точки	по точке	
1	2	3
2701	2702	-
2702	2703	-
2703	2698	-
2704	2705	-
2705	2706	-
2706	2707	-
2707	2708	-
2708	2709	-
2709	2710	-
2710	2704	-
2711	2712	-
2712	2713	-
2713	2714	-
2714	2715	-
2715	2716	-
2716	2711	-
2717	2718	-
2718	2719	-
2719	2720	-
2720	2721	-
2721	2722	-
2722	2723	-
2723	2717	-
2724	2725	-
2725	2726	-
2726	2727	-
2727	2724	-
2728	2729	-
2729	2730	-
2730	2731	-
2731	2732	-
2732	2733	-
2733	2734	-
2734	2735	-
2735	2728	-
2736	2737	-

**Текстовое описание местоположения границ
населенных пунктов, территориальных зон, особо охраняемых природных
территорий, зон с особыми условиями использования территорий**

Прохождение границы		Описание прохождения границы
от точки	до точки	
1	2	3
2737	2738	-
2738	2739	-
2739	2736	-
2740	2741	-
2741	2742	-
2742	2743	-
2743	2740	-
2744	2745	-
2745	2746	-
2746	2747	-
2747	2744	-
2748	2749	-
2749	2750	-
2750	2751	-
2751	2748	-
2752	2753	-
2753	2754	-
2754	2755	-
2755	2752	-
2756	2757	-
2757	2758	-
2758	2759	-
2759	2760	-
2760	2761	-
2761	2762	-
2762	2756	-
2763	2764	-
2764	2765	-
2765	2766	-
2766	2763	-
2767	2768	-
2768	2769	-
2769	2770	-
2770	2767	-
2771	2772	-
2772	2773	-

**Текстовое описание местоположения границ
населенных пунктов, территориальных зон, особо охраняемых природных
территорий, зон с особыми условиями использования территорий**

Прохождение границы		Описание прохождения границы
от точки	по точке	
1	2	3
2773	2774	-
2774	2771	-
2775	2776	-
2776	2777	-
2777	2778	-
2778	2775	-
2779	2780	-
2780	2781	-
2781	2782	-
2782	2783	-
2783	2784	-
2784	2779	-
2785	2786	-
2786	2787	-
2787	2788	-
2788	2789	-
2789	2790	-
2790	2791	-
2791	2792	-
2792	2793	-
2793	2794	-
2794	2795	-
2795	2785	-
2796	2797	-
2797	2798	-
2798	2799	-
2799	2800	-
2800	2801	-
2801	2802	-
2802	2803	-
2803	2804	-
2804	2805	-
2805	2806	-
2806	2807	-
2807	2808	-
2808	2809	-

**Текстовое описание местоположения границ
населенных пунктов, территориальных зон, особо охраняемых природных
территорий, зон с особыми условиями использования территорий**

Прохождение границы		Описание прохождения границы
от точки	до точки	
1	2	3
2809	2810	-
2810	2811	-
2811	2812	-
2812	2813	-
2813	2814	-
2814	2815	-
2815	2816	-
2816	2817	-
2817	2818	-
2818	2819	-
2819	2820	-
2820	2821	-
2821	2822	-
2822	2823	-
2823	2824	-
2824	2825	-
2825	2826	-
2826	2827	-
2827	2828	-
2828	2829	-
2829	2830	-
2830	2831	-
2831	2832	-
2832	2833	-
2833	2834	-
2834	2835	-
2835	2836	-
2836	2837	-
2837	2838	-
2838	2839	-
2839	2840	-
2840	2841	-
2841	2842	-
2842	2843	-
2843	2844	-
2844	2845	-

**Текстовое описание местоположения границ
населенных пунктов, территориальных зон, особо охраняемых природных
территорий, зон с особыми условиями использования территорий**

Прохождение границы		Описание прохождения границы
от точки	до точки	
1	2	3
2845	2846	-
2846	2847	-
2847	2848	-
2848	2849	-
2849	2850	-
2850	2851	-
2851	2796	-
2852	2853	-
2853	2854	-
2854	2855	-
2855	2856	-
2856	2857	-
2857	2858	-
2858	2859	-
2859	2860	-
2860	2861	-
2861	2862	-
2862	2863	-
2863	2864	-
2864	2865	-
2865	2866	-
2866	2867	-
2867	2868	-
2868	2869	-
2869	2870	-
2870	2871	-
2871	2872	-
2872	2873	-
2873	2874	-
2874	2875	-
2875	2876	-
2876	2877	-
2877	2878	-
2878	2879	-
2879	2880	-
2880	2881	-

**Текстовое описание местоположения границ
населенных пунктов, территориальных зон, особо охраняемых природных
территорий, зон с особыми условиями использования территорий**

Прохождение границы		Описание прохождения границы
от точки	до точки	
1	2	3
2881	2882	-
2882	2883	-
2883	2884	-
2884	2885	-
2885	2886	-
2886	2887	-
2887	2888	-
2888	2889	-
2889	2890	-
2890	2891	-
2891	2892	-
2892	2893	-
2893	2894	-
2894	2895	-
2895	2896	-
2896	2897	-
2897	2852	-
2898	2899	-
2899	2900	-
2900	2901	-
2901	2902	-
2902	2903	-
2903	2904	-
2904	2905	-
2905	2906	-
2906	2907	-
2907	2908	-
2908	2909	-
2909	2910	-
2910	2911	-
2911	2898	-
2912	2913	-
2913	2914	-
2914	2915	-
2915	2916	-
2916	2917	-

**Текстовое описание местоположения границ
населенных пунктов, территориальных зон, особо охраняемых природных
территорий, зон с особыми условиями использования территорий**

Прохождение границы		Описание прохождения границы
от точки	до точки	
1	2	3
2917	2918	-
2918	2919	-
2919	2920	-
2920	2921	-
2921	2922	-
2922	2923	-
2923	2924	-
2924	2925	-
2925	2912	-
2926	2927	-
2927	2928	-
2928	2929	-
2929	2930	-
2930	2931	-
2931	2932	-
2932	2933	-
2933	2934	-
2934	2935	-
2935	2936	-
2936	2937	-
2937	2938	-
2938	2939	-
2939	2926	-
2940	2941	-
2941	2942	-
2942	2943	-
2943	2944	-
2944	2945	-
2945	2946	-
2946	2940	-
2947	2948	-
2948	2949	-
2949	2950	-
2950	2951	-
2951	2952	-
2952	2953	-

**Текстовое описание местоположения границ
населенных пунктов, территориальных зон, особо охраняемых природных
территорий, зон с особыми условиями использования территорий**

Прохождение границы		Описание прохождения границы
от точки	до точки	
1	2	3
2953	2954	-
2954	2955	-
2955	2956	-
2956	2957	-
2957	2958	-
2958	2959	-
2959	2960	-
2960	2961	-
2961	2962	-
2962	2963	-
2963	2964	-
2964	2965	-
2965	2966	-
2966	2967	-
2967	2968	-
2968	2969	-
2969	2947	-
2970	2971	-
2971	2972	-
2972	2973	-
2973	2974	-
2974	2975	-
2975	2976	-
2976	2977	-
2977	2978	-
2978	2979	-
2979	2980	-
2980	2981	-
2981	2982	-
2982	2970	-
2983	2984	-
2984	2985	-
2985	2986	-
2986	2987	-
2987	2988	-
2988	2989	-

**Текстовое описание местоположения границ
населенных пунктов, территориальных зон, особо охраняемых природных
территорий, зон с особыми условиями использования территорий**

Прохождение границы		Описание прохождения границы
от точки	до точки	
1	2	3
2989	2990	-
2990	2991	-
2991	2992	-
2992	2993	-
2993	2994	-
2994	2995	-
2995	2996	-
2996	2997	-
2997	2998	-
2998	2999	-
2999	3000	-
3000	2983	-
3001	3002	-
3002	3003	-
3003	3004	-
3004	3005	-
3005	3006	-
3006	3007	-
3007	3008	-
3008	3009	-
3009	3010	-
3010	3011	-
3011	3012	-
3012	3013	-
3013	3014	-
3014	3015	-
3015	3016	-
3016	3017	-
3017	3018	-
3018	3019	-
3019	3020	-
3020	3021	-
3021	3022	-
3022	3023	-
3023	3024	-
3024	3025	-

**Текстовое описание местоположения границ
населенных пунктов, территориальных зон, особо охраняемых природных
территорий, зон с особыми условиями использования территорий**

Прохождение границы		Описание прохождения границы
от точки	по точке	
1	2	3
3025	3026	-
3026	3027	-
3027	3028	-
3028	3029	-
3029	3030	-
3030	3031	-
3031	3032	-
3032	3033	-
3033	3034	-
3034	3035	-
3035	3036	-
3036	3037	-
3037	3038	-
3038	3039	-
3039	3040	-
3040	3041	-
3041	3042	-
3042	3043	-
3043	3044	-
3044	3045	-
3045	3001	-
3046	3047	-
3047	3048	-
3048	3049	-
3049	3050	-
3050	3051	-
3051	3052	-
3052	3053	-
3053	3054	-
3054	3055	-
3055	3056	-
3056	3057	-
3057	3058	-
3058	3059	-
3059	3060	-
3060	3061	-

**Текстовое описание местоположения границ
населенных пунктов, территориальных зон, особо охраняемых природных
территорий, зон с особыми условиями использования территорий**

Прохождение границы		Описание прохождения границы
от точки	до точки	
1	2	3
3061	3062	-
3062	3063	-
3063	3064	-
3064	3065	-
3065	3066	-
3066	3067	-
3067	3068	-
3068	3069	-
3069	3070	-
3070	3071	-
3071	3072	-
3072	3073	-
3073	3074	-
3074	3075	-
3075	3076	-
3076	3077	-
3077	3078	-
3078	3079	-
3079	3080	-
3080	3081	-
3081	3082	-
3082	3083	-
3083	3084	-
3084	3085	-
3085	3086	-
3086	3087	-
3087	3088	-
3088	3089	-
3089	3090	-
3090	3091	-
3091	3092	-
3092	3093	-
3093	3094	-
3094	3095	-
3095	3096	-
3096	3097	-

**Текстовое описание местоположения границ
населенных пунктов, территориальных зон, особо охраняемых природных
территорий, зон с особыми условиями использования территорий**

Прохождение границы		Описание прохождения границы
от точки	по точке	
1	2	3
3097	3098	-
3098	3099	-
3099	3046	-
3100	3101	-
3101	3102	-
3102	3100	-
3103	3104	-
3104	3105	-
3105	3106	-
3106	3107	-
3107	3108	-
3108	3109	-
3109	3110	-
3110	3111	-
3111	3103	-
3112	3113	-
3113	3114	-
3114	3115	-
3115	3112	-
3116	3117	-
3117	3118	-
3118	3119	-
3119	3116	-
3120	3121	-
3121	3122	-
3122	3123	-
3123	3120	-
3124	3125	-
3125	3126	-
3126	3127	-
3127	3124	-
3128	3129	-
3129	3130	-
3130	3131	-
3131	3132	-
3132	3133	-

**Текстовое описание местоположения границ
населенных пунктов, территориальных зон, особо охраняемых природных
территорий, зон с особыми условиями использования территорий**

Прохождение границы		Описание прохождения границы
от точки	до точки	
1	2	3
3133	3134	-
3134	3135	-
3135	3136	-
3136	3137	-
3137	3138	-
3138	3139	-
3139	3140	-
3140	3141	-
3141	3142	-
3142	3143	-
3143	3144	-
3144	3145	-
3145	3146	-
3146	3147	-
3147	3148	-
3148	3149	-
3149	3150	-
3150	3151	-
3151	3152	-
3152	3153	-
3153	3154	-
3154	3155	-
3155	3156	-
3156	3157	-
3157	3158	-
3158	3159	-
3159	3160	-
3160	3161	-
3161	3162	-
3162	3163	-
3163	3164	-
3164	3165	-
3165	3166	-
3166	3167	-
3167	3168	-
3168	3169	-

**Текстовое описание местоположения границ
населенных пунктов, территориальных зон, особо охраняемых природных
территорий, зон с особыми условиями использования территорий**

Прохождение границы		Описание прохождения границы
от точки	до точки	
1	2	3
3169	3170	-
3170	3171	-
3171	3172	-
3172	3173	-
3173	3174	-
3174	3175	-
3175	3176	-
3176	3177	-
3177	3178	-
3178	3179	-
3179	3180	-
3180	3181	-
3181	3182	-
3182	3183	-
3183	3184	-
3184	3185	-
3185	3186	-
3186	3187	-
3187	3188	-
3188	3189	-
3189	3190	-
3190	3191	-
3191	3192	-
3192	3193	-
3193	3194	-
3194	3195	-
3195	3196	-
3196	3197	-
3197	3198	-
3198	3199	-
3199	3200	-
3200	3201	-
3201	3202	-
3202	3203	-
3203	3204	-
3204	3205	-

**Текстовое описание местоположения границ
населенных пунктов, территориальных зон, особо охраняемых природных
территорий, зон с особыми условиями использования территорий**

Прохождение границы		Описание прохождения границы
от точки	до точки	
1	2	3
3205	3206	-
3206	3207	-
3207	3208	-
3208	3209	-
3209	3210	-
3210	3211	-
3211	3212	-
3212	3213	-
3213	3214	-
3214	3215	-
3215	3216	-
3216	3217	-
3217	3218	-
3218	3219	-
3219	3220	-
3220	3221	-
3221	3222	-
3222	3223	-
3223	3224	-
3224	3225	-
3225	3226	-
3226	3227	-
3227	3128	-
3228	3229	-
3229	3230	-
3230	3231	-
3231	3228	-
3232	3233	-
3233	3234	-
3234	3235	-
3235	3232	-
3236	3237	-
3237	3238	-
3238	3239	-
3239	3240	-
3240	3241	-

**Текстовое описание местоположения границ
населенных пунктов, территориальных зон, особо охраняемых природных
территорий, зон с особыми условиями использования территорий**

Прохождение границы		Описание прохождения границы
от точки	до точки	
1	2	3
3241	3242	-
3242	3236	-
3243	3244	-
3244	3245	-
3245	3243	-
3246	3247	-
3247	3248	-
3248	3249	-
3249	3250	-
3250	3251	-
3251	3252	-
3252	3253	-
3253	3254	-
3254	3255	-
3255	3256	-
3256	3257	-
3257	3258	-
3258	3259	-
3259	3260	-
3260	3261	-
3261	3262	-
3262	3263	-
3263	3264	-
3264	3265	-
3265	3266	-
3266	3267	-
3267	3268	-
3268	3269	-
3269	3270	-
3270	3271	-
3271	3272	-
3272	3273	-
3273	3274	-
3274	3275	-
3275	3276	-
3276	3277	-

**Текстовое описание местоположения границ
населенных пунктов, территориальных зон, особо охраняемых природных
территорий, зон с особыми условиями использования территорий**

Прохождение границы		Описание прохождения границы
от точки	до точки	
1	2	3
3277	3278	-
3278	3279	-
3279	3280	-
3280	3281	-
3281	3282	-
3282	3283	-
3283	3284	-
3284	3285	-
3285	3286	-
3286	3287	-
3287	3288	-
3288	3289	-
3289	3290	-
3290	3291	-
3291	3292	-
3292	3293	-
3293	3294	-
3294	3295	-
3295	3296	-
3296	3297	-
3297	3298	-
3298	3299	-
3299	3300	-
3300	3301	-
3301	3302	-
3302	3303	-
3303	3304	-
3304	3305	-
3305	3306	-
3306	3307	-
3307	3308	-
3308	3309	-
3309	3310	-
3310	3311	-
3311	3312	-
3312	3313	-

**Текстовое описание местоположения границ
населенных пунктов, территориальных зон, особо охраняемых природных
территорий, зон с особыми условиями использования территорий**

Прохождение границы		Описание прохождения границы
от точки	до точки	
1	2	3
3313	3314	-
3314	3315	-
3315	3316	-
3316	3317	-
3317	3318	-
3318	3319	-
3319	3320	-
3320	3246	-
3321	3322	-
3322	3323	-
3323	3324	-
3324	3325	-
3325	3326	-
3326	3327	-
3327	3328	-
3328	3329	-
3329	3330	-
3330	3331	-
3331	3332	-
3332	3333	-
3333	3334	-
3334	3335	-
3335	3336	-
3336	3337	-
3337	3321	-
3338	3339	-
3339	3340	-
3340	3341	-
3341	3342	-
3342	3343	-
3343	3344	-
3344	3345	-
3345	3346	-
3346	3347	-
3347	3348	-
3348	3349	-

**Текстовое описание местоположения границ
населенных пунктов, территориальных зон, особо охраняемых природных
территорий, зон с особыми условиями использования территорий**

Прохождение границы		Описание прохождения границы
от точки	до точки	
1	2	3
3349	3350	-
3350	3351	-
3351	3352	-
3352	3353	-
3353	3354	-
3354	3355	-
3355	3356	-
3356	3357	-
3357	3358	-
3358	3359	-
3359	3360	-
3360	3361	-
3361	3362	-
3362	3363	-
3363	3364	-
3364	3365	-
3365	3338	-
3366	3367	-
3367	3368	-
3368	3369	-
3369	3370	-
3370	3371	-
3371	3372	-
3372	3373	-
3373	3374	-
3374	3375	-
3375	3376	-
3376	3377	-
3377	3378	-
3378	3379	-
3379	3380	-
3380	3381	-
3381	3382	-
3382	3383	-
3383	3384	-
3384	3385	-

**Текстовое описание местоположения границ
населенных пунктов, территориальных зон, особо охраняемых природных
территорий, зон с особыми условиями использования территорий**

Прохождение границы		Описание прохождения границы
от точки	до точки	
1	2	3
3385	3386	-
3386	3387	-
3387	3388	-
3388	3389	-
3389	3390	-
3390	3391	-
3391	3392	-
3392	3393	-
3393	3394	-
3394	3395	-
3395	3396	-
3396	3366	-
3397	3398	-
3398	3399	-
3399	3400	-
3400	3401	-
3401	3402	-
3402	3403	-
3403	3404	-
3404	3405	-
3405	3406	-
3406	3407	-
3407	3408	-
3408	3409	-
3409	3410	-
3410	3411	-
3411	3412	-
3412	3413	-
3413	3414	-
3414	3415	-
3415	3416	-
3416	3417	-
3417	3418	-
3418	3419	-
3419	3420	-
3420	3421	-

**Текстовое описание местоположения границ
населенных пунктов, территориальных зон, особо охраняемых природных
территорий, зон с особыми условиями использования территорий**

Прохождение границы		Описание прохождения границы
от точки	по точке	
1	2	3
3421	3422	-
3422	3423	-
3423	3424	-
3424	3425	-
3425	3426	-
3426	3427	-
3427	3428	-
3428	3429	-
3429	3430	-
3430	3431	-
3431	3432	-
3432	3397	-
3433	3434	-
3434	3435	-
3435	3436	-
3436	3437	-
3437	3438	-
3438	3439	-
3439	3440	-
3440	3441	-
3441	3442	-
3442	3443	-
3443	3444	-
3444	3445	-
3445	3446	-
3446	3447	-
3447	3448	-
3448	3449	-
3449	3450	-
3450	3451	-
3451	3452	-
3452	3453	-
3453	3454	-
3454	3455	-
3455	3456	-
3456	3457	-

**Текстовое описание местоположения границ
населенных пунктов, территориальных зон, особо охраняемых природных
территорий, зон с особыми условиями использования территорий**

Прохождение границы		Описание прохождения границы
от точки	до точки	
1	2	3
3457	3458	-
3458	3459	-
3459	3460	-
3460	3461	-
3461	3462	-
3462	3463	-
3463	3464	-
3464	3465	-
3465	3466	-
3466	3467	-
3467	3468	-
3468	3469	-
3469	3470	-
3470	3471	-
3471	3472	-
3472	3473	-
3473	3433	-
3474	3475	-
3475	3476	-
3476	3477	-
3477	3478	-
3478	3479	-
3479	3480	-
3480	3481	-
3481	3482	-
3482	3483	-
3483	3484	-
3484	3485	-
3485	3486	-
3486	3487	-
3487	3488	-
3488	3489	-
3489	3490	-
3490	3491	-
3491	3492	-
3492	3493	-

**Текстовое описание местоположения границ
населенных пунктов, территориальных зон, особо охраняемых природных
территорий, зон с особыми условиями использования территорий**

Прохождение границы		Описание прохождения границы
от точки	по точке	
1	2	3
3493	3494	-
3494	3495	-
3495	3496	-
3496	3497	-
3497	3498	-
3498	3499	-
3499	3500	-
3500	3501	-
3501	3502	-
3502	3503	-
3503	3504	-
3504	3505	-
3505	3506	-
3506	3507	-
3507	3508	-
3508	3509	-
3509	3510	-
3510	3511	-
3511	3512	-
3512	3513	-
3513	3514	-
3514	3515	-
3515	3516	-
3516	3517	-
3517	3518	-
3518	3519	-
3519	3520	-
3520	3521	-
3521	3522	-
3522	3523	-
3523	3524	-
3524	3525	-
3525	3526	-
3526	3527	-
3527	3528	-
3528	3529	-

**Текстовое описание местоположения границ
населенных пунктов, территориальных зон, особо охраняемых природных
территорий, зон с особыми условиями использования территорий**

Прохождение границы		Описание прохождения границы
от точки	до точки	
1	2	3
3529	3530	-
3530	3531	-
3531	3532	-
3532	3533	-
3533	3534	-
3534	3535	-
3535	3536	-
3536	3537	-
3537	3538	-
3538	3539	-
3539	3540	-
3540	3541	-
3541	3542	-
3542	3543	-
3543	3544	-
3544	3545	-
3545	3546	-
3546	3547	-
3547	3548	-
3548	3549	-
3549	3550	-
3550	3551	-
3551	3552	-
3552	3553	-
3553	3554	-
3554	3555	-
3555	3556	-
3556	3557	-
3557	3558	-
3558	3559	-
3559	3560	-
3560	3561	-
3561	3562	-
3562	3563	-
3563	3564	-
3564	3565	-

**Текстовое описание местоположения границ
населенных пунктов, территориальных зон, особо охраняемых природных
территорий, зон с особыми условиями использования территорий**

Прохождение границы		Описание прохождения границы
от точки	до точки	
1	2	3
3565	3566	-
3566	3567	-
3567	3568	-
3568	3569	-
3569	3570	-
3570	3571	-
3571	3572	-
3572	3573	-
3573	3574	-
3574	3575	-
3575	3576	-
3576	3577	-
3577	3578	-
3578	3579	-
3579	3580	-
3580	3581	-
3581	3582	-
3582	3583	-
3583	3584	-
3584	3585	-
3585	3586	-
3586	3587	-
3587	3588	-
3588	3589	-
3589	3590	-
3590	3591	-
3591	3592	-
3592	3474	-
3593	3594	-
3594	3595	-
3595	3596	-
3596	3597	-
3597	3598	-
3598	3599	-
3599	3600	-
3600	3601	-

**Текстовое описание местоположения границ
населенных пунктов, территориальных зон, особо охраняемых природных
территорий, зон с особыми условиями использования территорий**

Прохождение границы		Описание прохождения границы
от точки	до точки	
1	2	3
3601	3602	-
3602	3603	-
3603	3604	-
3604	3605	-
3605	3606	-
3606	3607	-
3607	3608	-
3608	3609	-
3609	3610	-
3610	3611	-
3611	3612	-
3612	3613	-
3613	3614	-
3614	3615	-
3615	3616	-
3616	3593	-
3617	3618	-
3618	3619	-
3619	3620	-
3620	3617	-
3621	3622	-
3622	3623	-
3623	3624	-
3624	3625	-
3625	3626	-
3626	3627	-
3627	3628	-
3628	3629	-
3629	3630	-
3630	3631	-
3631	3632	-
3632	3633	-
3633	3634	-
3634	3635	-
3635	3636	-
3636	3637	-

**Текстовое описание местоположения границ
населенных пунктов, территориальных зон, особо охраняемых природных
территорий, зон с особыми условиями использования территорий**

Прохождение границы		Описание прохождения границы
от точки	до точки	
1	2	3
3637	3638	-
3638	3639	-
3639	3640	-
3640	3641	-
3641	3642	-
3642	3621	-
3643	3644	-
3644	3645	-
3645	3646	-
3646	3647	-
3647	3648	-
3648	3649	-
3649	3650	-
3650	3651	-
3651	3652	-
3652	3653	-
3653	3654	-
3654	3655	-
3655	3656	-
3656	3657	-
3657	3658	-
3658	3659	-
3659	3660	-
3660	3661	-
3661	3643	-
3662	3663	-
3663	3664	-
3664	3665	-
3665	3666	-
3666	3667	-
3667	3668	-
3668	3669	-
3669	3670	-
3670	3671	-
3671	3672	-
3672	3673	-

**Текстовое описание местоположения границ
населенных пунктов, территориальных зон, особо охраняемых природных
территорий, зон с особыми условиями использования территорий**

Прохождение границы		Описание прохождения границы
от точки	до точки	
1	2	3
3673	3674	-
3674	3675	-
3675	3676	-
3676	3677	-
3677	3678	-
3678	3679	-
3679	3680	-
3680	3681	-
3681	3682	-
3682	3683	-
3683	3684	-
3684	3685	-
3685	3686	-
3686	3687	-
3687	3688	-
3688	3689	-
3689	3662	-
3690	3691	-
3691	3692	-
3692	3693	-
3693	3694	-
3694	3695	-
3695	3696	-
3696	3697	-
3697	3698	-
3698	3699	-
3699	3700	-
3700	3701	-
3701	3702	-
3702	3703	-
3703	3704	-
3704	3705	-
3705	3706	-
3706	3707	-
3707	3708	-
3708	3709	-

**Текстовое описание местоположения границ
населенных пунктов, территориальных зон, особо охраняемых природных
территорий, зон с особыми условиями использования территорий**

Прохождение границы		Описание прохождения границы
от точки	до точки	
1	2	3
3709	3710	-
3710	3711	-
3711	3712	-
3712	3713	-
3713	3714	-
3714	3715	-
3715	3716	-
3716	3717	-
3717	3718	-
3718	3719	-
3719	3720	-
3720	3721	-
3721	3722	-
3722	3723	-
3723	3724	-
3724	3690	-
3725	3726	-
3726	3727	-
3727	3728	-
3728	3729	-
3729	3730	-
3730	3731	-
3731	3732	-
3732	3733	-
3733	3734	-
3734	3735	-
3735	3736	-
3736	3737	-
3737	3738	-
3738	3739	-
3739	3740	-
3740	3741	-
3741	3742	-
3742	3743	-
3743	3744	-
3744	3745	-

**Текстовое описание местоположения границ
населенных пунктов, территориальных зон, особо охраняемых природных
территорий, зон с особыми условиями использования территорий**

Прохождение границы		Описание прохождения границы
от точки	по точке	
1	2	3
3745	3746	-
3746	3747	-
3747	3748	-
3748	3749	-
3749	3750	-
3750	3751	-
3751	3752	-
3752	3753	-
3753	3754	-
3754	3755	-
3755	3756	-
3756	3757	-
3757	3758	-
3758	3759	-
3759	3760	-
3760	3761	-
3761	3762	-
3762	3763	-
3763	3764	-
3764	3765	-
3765	3766	-
3766	3767	-
3767	3768	-
3768	3769	-
3769	3770	-
3770	3771	-
3771	3772	-
3772	3773	-
3773	3774	-
3774	3775	-
3775	3776	-
3776	3777	-
3777	3778	-
3778	3779	-
3779	3780	-
3780	3781	-

**Текстовое описание местоположения границ
населенных пунктов, территориальных зон, особо охраняемых природных
территорий, зон с особыми условиями использования территорий**

Прохождение границы		Описание прохождения границы
от точки	до точки	
1	2	3
3781	3782	-
3782	3783	-
3783	3784	-
3784	3785	-
3785	3786	-
3786	3787	-
3787	3788	-
3788	3789	-
3789	3790	-
3790	3791	-
3791	3792	-
3792	3793	-
3793	3794	-
3794	3795	-
3795	3796	-
3796	3797	-
3797	3798	-
3798	3799	-
3799	3800	-
3800	3801	-
3801	3802	-
3802	3803	-
3803	3804	-
3804	3805	-
3805	3806	-
3806	3807	-
3807	3808	-
3808	3809	-
3809	3810	-
3810	3811	-
3811	3812	-
3812	3813	-
3813	3814	-
3814	3815	-
3815	3816	-
3816	3817	-

**Текстовое описание местоположения границ
населенных пунктов, территориальных зон, особо охраняемых природных
территорий, зон с особыми условиями использования территорий**

Прохождение границы		Описание прохождения границы
от точки	по точке	
1	2	3
3817	3818	-
3818	3819	-
3819	3820	-
3820	3821	-
3821	3822	-
3822	3823	-
3823	3824	-
3824	3825	-
3825	3826	-
3826	3827	-
3827	3828	-
3828	3829	-
3829	3830	-
3830	3831	-
3831	3832	-
3832	3833	-
3833	3834	-
3834	3835	-
3835	3836	-
3836	3837	-
3837	3838	-
3838	3839	-
3839	3840	-
3840	3841	-
3841	3842	-
3842	3843	-
3843	3725	-
3844	3845	-
3845	3846	-
3846	3847	-
3847	3848	-
3848	3849	-
3849	3850	-
3850	3851	-
3851	3852	-
3852	3853	-

**Текстовое описание местоположения границ
населенных пунктов, территориальных зон, особо охраняемых природных
территорий, зон с особыми условиями использования территорий**

Прохождение границы		Описание прохождения границы
от точки	до точки	
1	2	3
3853	3854	-
3854	3855	-
3855	3856	-
3856	3857	-
3857	3858	-
3858	3859	-
3859	3860	-
3860	3861	-
3861	3862	-
3862	3863	-
3863	3864	-
3864	3865	-
3865	3866	-
3866	3867	-
3867	3868	-
3868	3869	-
3869	3870	-
3870	3871	-
3871	3872	-
3872	3873	-
3873	3874	-
3874	3875	-
3875	3876	-
3876	3877	-
3877	3878	-
3878	3879	-
3879	3880	-
3880	3881	-
3881	3882	-
3882	3883	-
3883	3884	-
3884	3885	-
3885	3886	-
3886	3887	-
3887	3888	-
3888	3889	-

**Текстовое описание местоположения границ
населенных пунктов, территориальных зон, особо охраняемых природных
территорий, зон с особыми условиями использования территорий**

Прохождение границы		Описание прохождения границы
от точки	до точки	
1	2	3
3889	3890	-
3890	3891	-
3891	3892	-
3892	3893	-
3893	3894	-
3894	3895	-
3895	3896	-
3896	3897	-
3897	3898	-
3898	3899	-
3899	3900	-
3900	3901	-
3901	3902	-
3902	3903	-
3903	3904	-
3904	3905	-
3905	3906	-
3906	3907	-
3907	3908	-
3908	3909	-
3909	3910	-
3910	3911	-
3911	3912	-
3912	3913	-
3913	3914	-
3914	3915	-
3915	3916	-
3916	3917	-
3917	3918	-
3918	3919	-
3919	3920	-
3920	3921	-
3921	3922	-
3922	3923	-
3923	3924	-
3924	3925	-

**Текстовое описание местоположения границ
населенных пунктов, территориальных зон, особо охраняемых природных
территорий, зон с особыми условиями использования территорий**

Прохождение границы		Описание прохождения границы
от точки	до точки	
1	2	3
3925	3926	-
3926	3927	-
3927	3928	-
3928	3929	-
3929	3930	-
3930	3931	-
3931	3932	-
3932	3933	-
3933	3934	-
3934	3935	-
3935	3936	-
3936	3937	-
3937	3938	-
3938	3939	-
3939	3940	-
3940	3941	-
3941	3942	-
3942	3943	-
3943	3944	-
3944	3945	-
3945	3946	-
3946	3947	-
3947	3948	-
3948	3949	-
3949	3950	-
3950	3951	-
3951	3952	-
3952	3953	-
3953	3954	-
3954	3955	-
3955	3956	-
3956	3957	-
3957	3958	-
3958	3959	-
3959	3960	-
3960	3961	-

**Текстовое описание местоположения границ
населенных пунктов, территориальных зон, особо охраняемых природных
территорий, зон с особыми условиями использования территорий**

Прохождение границы		Описание прохождения границы
от точки	до точки	
1	2	3
3961	3962	-
3962	3963	-
3963	3964	-
3964	3965	-
3965	3966	-
3966	3967	-
3967	3968	-
3968	3969	-
3969	3970	-
3970	3971	-
3971	3972	-
3972	3973	-
3973	3974	-
3974	3975	-
3975	3976	-
3976	3977	-
3977	3978	-
3978	3979	-
3979	3980	-
3980	3981	-
3981	3982	-
3982	3983	-
3983	3984	-
3984	3985	-
3985	3986	-
3986	3987	-
3987	3988	-
3988	3989	-
3989	3990	-
3990	3991	-
3991	3992	-
3992	3993	-
3993	3994	-
3994	3995	-
3995	3996	-
3996	3997	-

**Текстовое описание местоположения границ
населенных пунктов, территориальных зон, особо охраняемых природных
территорий, зон с особыми условиями использования территорий**

Прохождение границы		Описание прохождения границы
от точки	до точки	
1	2	3
3997	3998	-
3998	3999	-
3999	4000	-
4000	4001	-
4001	4002	-
4002	4003	-
4003	4004	-
4004	4005	-
4005	4006	-
4006	4007	-
4007	4008	-
4008	4009	-
4009	4010	-
4010	4011	-
4011	4012	-
4012	4013	-
4013	4014	-
4014	4015	-
4015	4016	-
4016	4017	-
4017	4018	-
4018	4019	-
4019	4020	-
4020	4021	-
4021	4022	-
4022	4023	-
4023	4024	-
4024	4025	-
4025	4026	-
4026	4027	-
4027	4028	-
4028	4029	-
4029	4030	-
4030	4031	-
4031	4032	-
4032	4033	-

**Текстовое описание местоположения границ
населенных пунктов, территориальных зон, особо охраняемых природных
территорий, зон с особыми условиями использования территорий**

Прохождение границы		Описание прохождения границы
от точки	до точки	
1	2	3
4033	4034	-
4034	4035	-
4035	3884	-
4036	4037	-
4037	4038	-
4038	4039	-
4039	4040	-
4040	4041	-
4041	4042	-
4042	4036	-
4043	4044	-
4044	4045	-
4045	4043	-
4046	4047	-
4047	4048	-
4048	4049	-
4049	4050	-
4050	4051	-
4051	4052	-
4052	4053	-
4053	4054	-
4054	4055	-
4055	4056	-
4056	4057	-
4057	4058	-
4058	4059	-
4059	4060	-
4060	4061	-
4061	4062	-
4062	4063	-
4063	4064	-
4064	4065	-
4065	4066	-
4066	4067	-
4067	4068	-
4068	4069	-

**Текстовое описание местоположения границ
населенных пунктов, территориальных зон, особо охраняемых природных
территорий, зон с особыми условиями использования территорий**

Прохождение границы		Описание прохождения границы
от точки	до точки	
1	2	3
4069	4070	-
4070	4071	-
4071	4072	-
4072	4073	-
4073	4074	-
4074	4075	-
4075	4076	-
4076	4077	-
4077	4078	-
4078	4079	-
4079	4080	-
4080	4081	-
4081	4082	-
4082	4083	-
4083	4084	-
4084	4085	-
4085	4086	-
4086	4087	-
4087	4088	-
4088	4089	-
4089	4090	-
4090	4091	-
4091	4092	-
4092	4093	-
4093	4094	-
4094	4095	-
4095	4096	-
4096	4097	-
4097	4098	-
4098	4099	-
4099	4100	-
4100	4101	-
4101	4102	-
4102	4103	-
4103	4104	-
4104	4105	-

**Текстовое описание местоположения границ
населенных пунктов, территориальных зон, особо охраняемых природных
территорий, зон с особыми условиями использования территорий**

Прохождение границы		Описание прохождения границы
от точки	до точки	
1	2	3
4105	4106	-
4106	4107	-
4107	4108	-
4108	4109	-
4109	4110	-
4110	4111	-
4111	4112	-
4112	4113	-
4113	4114	-
4114	4115	-
4115	4116	-
4116	4117	-
4117	4118	-
4118	4119	-
4119	4120	-
4120	4121	-
4121	4122	-
4122	4123	-
4123	4124	-
4124	4125	-
4125	4126	-
4126	4127	-
4127	4128	-
4128	4129	-
4129	4130	-
4130	4131	-
4131	4132	-
4132	4133	-
4133	4134	-
4134	4135	-
4135	4136	-
4136	4137	-
4137	4138	-
4138	4139	-
4139	4140	-
4140	4141	-

**Текстовое описание местоположения границ
населенных пунктов, территориальных зон, особо охраняемых природных
территорий, зон с особыми условиями использования территорий**

Прохождение границы		Описание прохождения границы
от точки	по точке	
1	2	3
4141	4142	-
4142	4143	-
4143	4144	-
4144	4145	-
4145	4146	-
4146	4147	-
4147	4148	-
4148	4149	-
4149	4150	-
4150	4151	-
4151	4152	-
4152	4153	-
4153	4154	-
4154	4155	-
4155	4156	-
4156	4157	-
4157	4158	-
4158	4159	-
4159	4160	-
4160	4161	-
4161	4162	-
4162	4163	-
4163	4164	-
4164	4165	-
4165	4166	-
4166	4046	-
4167	4168	-
4168	4169	-
4169	4170	-
4170	4171	-
4171	4172	-
4172	4173	-
4173	4174	-
4174	4175	-
4175	4176	-
4176	4177	-

**Текстовое описание местоположения границ
населенных пунктов, территориальных зон, особо охраняемых природных
территорий, зон с особыми условиями использования территорий**

Прохождение границы		Описание прохождения границы
от точки	до точки	
1	2	3
4177	4178	-
4178	4179	-
4179	4180	-
4180	4181	-
4181	4182	-
4182	4183	-
4183	4184	-
4184	4185	-
4185	4186	-
4186	4187	-
4187	4188	-
4188	4189	-
4189	4190	-
4190	4191	-
4191	4192	-
4192	4193	-
4193	4194	-
4194	4195	-
4195	4196	-
4196	4197	-
4197	4198	-
4198	4199	-
4199	4200	-
4200	4201	-
4201	4202	-
4202	4203	-
4203	4204	-
4204	4205	-
4205	4167	-
4206	4207	-
4207	4208	-
4208	4209	-
4209	4210	-
4210	4211	-
4211	4212	-
4212	4213	-

**Текстовое описание местоположения границ
населенных пунктов, территориальных зон, особо охраняемых природных
территорий, зон с особыми условиями использования территорий**

Прохождение границы		Описание прохождения границы
от точки	до точки	
1	2	3
4213	4214	-
4214	4215	-
4215	4216	-
4216	4217	-
4217	4218	-
4218	4219	-
4219	4220	-
4220	4221	-
4221	4222	-
4222	4223	-
4223	4224	-
4224	4225	-
4225	4226	-
4226	4227	-
4227	4228	-
4228	4229	-
4229	4230	-
4230	4231	-
4231	4232	-
4232	4233	-
4233	4234	-
4234	4235	-
4235	4236	-
4236	4237	-
4237	4238	-
4238	4239	-
4239	4240	-
4240	4241	-
4241	4242	-
4242	4243	-
4243	4244	-
4244	4245	-
4245	4246	-
4246	4247	-
4247	4248	-
4248	4206	-

**Текстовое описание местоположения границ
населенных пунктов, территориальных зон, особо охраняемых природных
территорий, зон с особыми условиями использования территорий**

Прохождение границы		Описание прохождения границы
от точки	до точки	
1	2	3
4249	4250	-
4250	4251	-
4251	4252	-
4252	4253	-
4253	4254	-
4254	4255	-
4255	4256	-
4256	4257	-
4257	4258	-
4258	4259	-
4259	4260	-
4260	4261	-
4261	4262	-
4262	4263	-
4263	4264	-
4264	4265	-
4265	4266	-
4266	4267	-
4267	4268	-
4268	4269	-
4269	4270	-
4270	4271	-
4271	4272	-
4272	4273	-
4273	4274	-
4274	4275	-
4275	4249	-
4276	4277	-
4277	4278	-
4278	4279	-
4279	4280	-
4280	4281	-
4281	4282	-
4282	4283	-
4283	4284	-
4284	4285	-

**Текстовое описание местоположения границ
населенных пунктов, территориальных зон, особо охраняемых природных
территорий, зон с особыми условиями использования территорий**

Прохождение границы		Описание прохождения границы
от точки	до точки	
1	2	3
4285	4286	-
4286	4287	-
4287	4288	-
4288	4289	-
4289	4290	-
4290	4291	-
4291	4292	-
4292	4293	-
4293	4294	-
4294	4295	-
4295	4296	-
4296	4297	-
4297	4298	-
4298	4299	-
4299	4300	-
4300	4301	-
4301	4302	-
4302	4303	-
4303	4304	-
4304	4305	-
4305	4306	-
4306	4307	-
4307	4308	-
4308	4309	-
4309	4310	-
4310	4311	-
4311	4312	-
4312	4313	-
4313	4314	-
4314	4315	-
4315	4316	-
4316	4317	-
4317	4276	-
4318	4319	-
4319	4320	-
4320	4321	-

**Текстовое описание местоположения границ
населенных пунктов, территориальных зон, особо охраняемых природных
территорий, зон с особыми условиями использования территорий**

Прохождение границы		Описание прохождения границы
от точки	до точки	
1	2	3
4321	4322	-
4322	4323	-
4323	4324	-
4324	4325	-
4325	4318	-
4326	4327	-
4327	4328	-
4328	4329	-
4329	4330	-
4330	4331	-
4331	4332	-
4332	4333	-
4333	4334	-
4334	4335	-
4335	4336	-
4336	4337	-
4337	4338	-
4338	4339	-
4339	4340	-
4340	4341	-
4341	4342	-
4342	4343	-
4343	4344	-
4344	4345	-
4345	4346	-
4346	4347	-
4347	4348	-
4348	4349	-
4349	4350	-
4350	4351	-
4351	4352	-
4352	4353	-
4353	4354	-
4354	4355	-
4355	4356	-
4356	4357	-

**Текстовое описание местоположения границ
населенных пунктов, территориальных зон, особо охраняемых природных
территорий, зон с особыми условиями использования территорий**

Прохождение границы		Описание прохождения границы
от точки	до точки	
1	2	3
4357	4326	-
4358	4359	-
4359	4360	-
4360	4361	-
4361	4362	-
4362	4363	-
4363	4364	-
4364	4365	-
4365	4366	-
4366	4367	-
4367	4368	-
4368	4369	-
4369	4370	-
4370	4371	-
4371	4372	-
4372	4373	-
4373	4374	-
4374	4375	-
4375	4376	-
4376	4377	-
4377	4378	-
4378	4379	-
4379	4380	-
4380	4381	-
4381	4382	-
4382	4383	-
4383	4384	-
4384	4385	-
4385	4386	-
4386	4387	-
4387	4388	-
4388	4389	-
4389	4390	-
4390	4391	-
4391	4392	-
4392	4393	-

**Текстовое описание местоположения границ
населенных пунктов, территориальных зон, особо охраняемых природных
территорий, зон с особыми условиями использования территорий**

Прохождение границы		Описание прохождения границы
от точки	до точки	
1	2	3
4393	4394	-
4394	4395	-
4395	4396	-
4396	4397	-
4397	4398	-
4398	4399	-
4399	4400	-
4400	4401	-
4401	4402	-
4402	4403	-
4403	4404	-
4404	4405	-
4405	4406	-
4406	4407	-
4407	4408	-
4408	4409	-
4409	4410	-
4410	4411	-
4411	4412	-
4412	4413	-
4413	4414	-
4414	4415	-
4415	4416	-
4416	4417	-
4417	4418	-
4418	4419	-
4419	4420	-
4420	4421	-
4421	4422	-
4422	4423	-
4423	4424	-
4424	4425	-
4425	4426	-
4426	4427	-
4427	4428	-
4428	4429	-

**Текстовое описание местоположения границ
населенных пунктов, территориальных зон, особо охраняемых природных
территорий, зон с особыми условиями использования территорий**

Прохождение границы		Описание прохождения границы
от точки	до точки	
1	2	3
4429	4430	-
4430	4431	-
4431	4358	-
4432	4433	-
4433	4434	-
4434	4435	-
4435	4436	-
4436	4437	-
4437	4438	-
4438	4439	-
4439	4440	-
4440	4441	-
4441	4442	-
4442	4443	-
4443	4444	-
4444	4445	-
4445	4446	-
4446	4447	-
4447	4448	-
4448	4449	-
4449	4450	-
4450	4451	-
4451	4452	-
4452	4453	-
4453	4454	-
4454	4432	-
4455	4456	-
4456	4457	-
4457	4458	-
4458	4459	-
4459	4460	-
4460	4461	-
4461	4462	-
4462	4463	-
4463	4464	-
4464	4465	-

**Текстовое описание местоположения границ
населенных пунктов, территориальных зон, особо охраняемых природных
территорий, зон с особыми условиями использования территорий**

Прохождение границы		Описание прохождения границы
от точки	по точке	
1	2	3
4465	4466	-
4466	4467	-
4467	4468	-
4468	4469	-
4469	4470	-
4470	4471	-
4471	4472	-
4472	4473	-
4473	4474	-
4474	4475	-
4475	4476	-
4476	4455	-
4477	4478	-
4478	4479	-
4479	4480	-
4480	4481	-
4481	4482	-
4482	4483	-
4483	4484	-
4484	4485	-
4485	4486	-
4486	4487	-
4487	4488	-
4488	4489	-
4489	4490	-
4490	4491	-
4491	4492	-
4492	4493	-
4493	4494	-
4494	4495	-
4495	4496	-
4496	4497	-
4497	4498	-
4498	4499	-
4499	4500	-
4500	4501	-

**Текстовое описание местоположения границ
населенных пунктов, территориальных зон, особо охраняемых природных
территорий, зон с особыми условиями использования территорий**

Прохождение границы		Описание прохождения границы
от точки	до точки	
1	2	3
4501	4502	-
4502	4503	-
4503	4504	-
4504	4505	-
4505	4506	-
4506	4507	-
4507	4508	-
4508	4509	-
4509	4510	-
4510	4511	-
4511	4512	-
4512	4513	-
4513	4514	-
4514	4515	-
4515	4516	-
4516	4517	-
4517	4518	-
4518	4519	-
4519	4520	-
4520	4521	-
4521	4522	-
4522	4523	-
4523	4524	-
4524	4525	-
4525	4526	-
4526	4527	-
4527	4528	-
4528	4529	-
4529	4530	-
4530	4531	-
4531	4532	-
4532	4533	-
4533	4534	-
4534	4535	-
4535	4536	-
4536	4537	-

**Текстовое описание местоположения границ
населенных пунктов, территориальных зон, особо охраняемых природных
территорий, зон с особыми условиями использования территорий**

Прохождение границы		Описание прохождения границы
от точки	по точке	
1	2	3
4537	4538	-
4538	4539	-
4539	4540	-
4540	4541	-
4541	4542	-
4542	4543	-
4543	4544	-
4544	4545	-
4545	4546	-
4546	4547	-
4547	4548	-
4548	4549	-
4549	4550	-
4550	4551	-
4551	4552	-
4552	4553	-
4553	4554	-
4554	4555	-
4555	4556	-
4556	4557	-
4557	4558	-
4558	4559	-
4559	4560	-
4560	4561	-
4561	4562	-
4562	4563	-
4563	4564	-
4564	4565	-
4565	4566	-
4566	4567	-
4567	4568	-
4568	4569	-
4569	4570	-
4570	4571	-
4571	4572	-
4572	4573	-

**Текстовое описание местоположения границ
населенных пунктов, территориальных зон, особо охраняемых природных
территорий, зон с особыми условиями использования территорий**

Прохождение границы		Описание прохождения границы
от точки	до точки	
1	2	3
4573	4574	-
4574	4575	-
4575	4576	-
4576	4577	-
4577	4578	-
4578	4579	-
4579	4580	-
4580	4581	-
4581	4582	-
4582	4583	-
4583	4584	-
4584	4585	-
4585	4586	-
4586	4587	-
4587	4588	-
4588	4589	-
4589	4590	-
4590	4591	-
4591	4592	-
4592	4593	-
4593	4594	-
4594	4595	-
4595	4596	-
4596	4597	-
4597	4598	-
4598	4599	-
4599	4600	-
4600	4601	-
4601	4602	-
4602	4603	-
4603	4604	-
4604	4605	-
4605	4606	-
4606	4607	-
4607	4608	-
4608	4609	-

**Текстовое описание местоположения границ
населенных пунктов, территориальных зон, особо охраняемых природных
территорий, зон с особыми условиями использования территорий**

Прохождение границы		Описание прохождения границы
от точки	до точки	
1	2	3
4609	4610	-
4610	4611	-
4611	4612	-
4612	4613	-
4613	4614	-
4614	4615	-
4615	4616	-
4616	4617	-
4617	4618	-
4618	4619	-
4619	4620	-
4620	4621	-
4621	4622	-
4622	4623	-
4623	4624	-
4624	4625	-
4625	4626	-
4626	4627	-
4627	4628	-
4628	4629	-
4629	4630	-
4630	4631	-
4631	4632	-
4632	4633	-
4633	4634	-
4634	4635	-
4635	4636	-
4636	4637	-
4637	4638	-
4638	4639	-
4639	4640	-
4640	4641	-
4641	4642	-
4642	4643	-
4643	4644	-
4644	4645	-

**Текстовое описание местоположения границ
населенных пунктов, территориальных зон, особо охраняемых природных
территорий, зон с особыми условиями использования территорий**

Прохождение границы		Описание прохождения границы
от точки	до точки	
1	2	3
4645	4646	-
4646	4647	-
4647	4648	-
4648	4649	-
4649	4650	-
4650	4651	-
4651	4652	-
4652	4653	-
4653	4654	-
4654	4655	-
4655	4656	-
4656	4657	-
4657	4658	-
4658	4659	-
4659	4660	-
4660	4661	-
4661	4662	-
4662	4663	-
4663	4664	-
4664	4665	-
4665	4477	-
4666	4667	-
4667	4668	-
4668	4669	-
4669	4670	-
4670	4671	-
4671	4672	-
4672	4673	-
4673	4674	-
4674	4675	-
4675	4676	-
4676	4677	-
4677	4678	-
4678	4679	-
4679	4680	-
4680	4681	-

**Текстовое описание местоположения границ
населенных пунктов, территориальных зон, особо охраняемых природных
территорий, зон с особыми условиями использования территорий**

Прохождение границы		Описание прохождения границы
от точки	до точки	
1	2	3
4681	4666	-
4682	4683	-
4683	4684	-
4684	4685	-
4685	4686	-
4686	4687	-
4687	4688	-
4688	4689	-
4689	4690	-
4690	4691	-
4691	4692	-
4692	4693	-
4693	4694	-
4694	4695	-
4695	4696	-
4696	4697	-
4697	4698	-
4698	4699	-
4699	4700	-
4700	4701	-
4701	4702	-
4702	4703	-
4703	4704	-
4704	4705	-
4705	4706	-
4706	4707	-
4707	4708	-
4708	4709	-
4709	4710	-
4710	4711	-
4711	4712	-
4712	4713	-
4713	4714	-
4714	4715	-
4715	4716	-
4716	4717	-

**Текстовое описание местоположения границ
населенных пунктов, территориальных зон, особо охраняемых природных
территорий, зон с особыми условиями использования территорий**

Прохождение границы		Описание прохождения границы
от точки	до точки	
1	2	3
4717	4718	-
4718	4719	-
4719	4720	-
4720	4721	-
4721	4722	-
4722	4723	-
4723	4724	-
4724	4725	-
4725	4726	-
4726	4727	-
4727	4728	-
4728	4729	-
4729	4730	-
4730	4731	-
4731	4732	-
4732	4733	-
4733	4734	-
4734	4735	-
4735	4736	-
4736	4737	-
4737	4738	-
4738	4739	-
4739	4740	-
4740	4741	-
4741	4742	-
4742	4743	-
4743	4744	-
4744	4745	-
4745	4746	-
4746	4747	-
4747	4748	-
4748	4749	-
4749	4750	-
4750	4751	-
4751	4752	-
4752	4753	-

**Текстовое описание местоположения границ
населенных пунктов, территориальных зон, особо охраняемых природных
территорий, зон с особыми условиями использования территорий**

Прохождение границы		Описание прохождения границы
от точки	до точки	
1	2	3
4753	4754	-
4754	4755	-
4755	4756	-
4756	4757	-
4757	4758	-
4758	4759	-
4759	4760	-
4760	4761	-
4761	4762	-
4762	4763	-
4763	4764	-
4764	4765	-
4765	4766	-
4766	4767	-
4767	4768	-
4768	4769	-
4769	4770	-
4770	4771	-
4771	4772	-
4772	4773	-
4773	4774	-
4774	4775	-
4775	4776	-
4776	4777	-
4777	4778	-
4778	4779	-
4779	4780	-
4780	4781	-
4781	4782	-
4782	4783	-
4783	4784	-
4784	4785	-
4785	4786	-
4786	4787	-
4787	4788	-
4788	4789	-

**Текстовое описание местоположения границ
населенных пунктов, территориальных зон, особо охраняемых природных
территорий, зон с особыми условиями использования территорий**

Прохождение границы		Описание прохождения границы
от точки	по точке	
1	2	3
4789	4790	-
4790	4791	-
4791	4792	-
4792	4682	-
4793	4794	-
4794	4795	-
4795	4796	-
4796	4797	-
4797	4798	-
4798	4799	-
4799	4800	-
4800	4801	-
4801	4802	-
4802	4803	-
4803	4804	-
4804	4805	-
4805	4806	-
4806	4807	-
4807	4793	-
4808	4809	-
4809	4810	-
4810	4811	-
4811	4808	-
4812	4813	-
4813	4814	-
4814	4815	-
4815	4812	-
4816	4817	-
4817	4818	-
4818	4819	-
4819	4820	-
4820	4821	-
4821	4822	-
4822	4823	-
4823	4824	-
4824	4825	-

**Текстовое описание местоположения границ
населенных пунктов, территориальных зон, особо охраняемых природных
территорий, зон с особыми условиями использования территорий**

Прохождение границы		Описание прохождения границы
от точки	до точки	
1	2	3
4825	4826	-
4826	4827	-
4827	4828	-
4828	4816	-
4829	4830	-
4830	4831	-
4831	4832	-
4832	4833	-
4833	4834	-
4834	4829	-
4835	4836	-
4836	4837	-
4837	4838	-
4838	4835	-
4839	4840	-
4840	4841	-
4841	4842	-
4842	4843	-
4843	4844	-
4844	4845	-
4845	4839	-
4846	4847	-
4847	4848	-
4848	4849	-
4849	4850	-
4850	4851	-
4851	4852	-
4852	4853	-
4853	4854	-
4854	4855	-
4855	4856	-
4856	4857	-
4857	4858	-
4858	4859	-
4859	4860	-
4860	4861	-

**Текстовое описание местоположения границ
населенных пунктов, территориальных зон, особо охраняемых природных
территорий, зон с особыми условиями использования территорий**

Прохождение границы		Описание прохождения границы
от точки	по точке	
1	2	3
4861	4862	-
4862	4863	-
4863	4864	-
4864	4865	-
4865	4846	-
4866	4867	-
4867	4868	-
4868	4869	-
4869	4870	-
4870	4871	-
4871	4872	-
4872	4873	-
4873	4874	-
4874	4875	-
4875	4876	-
4876	4877	-
4877	4878	-
4878	4879	-
4879	4880	-
4880	4881	-
4881	4882	-
4882	4883	-
4883	4884	-
4884	4885	-
4885	4886	-
4886	4887	-
4887	4888	-
4888	4889	-
4889	4890	-
4890	4866	-
4891	4892	-
4892	4893	-
4893	4894	-
4894	4895	-
4895	4896	-
4896	4897	-

**Текстовое описание местоположения границ
населенных пунктов, территориальных зон, особо охраняемых природных
территорий, зон с особыми условиями использования территорий**

Прохождение границы		Описание прохождения границы
от точки	до точки	
1	2	3
4897	4898	-
4898	4899	-
4899	4900	-
4900	4901	-
4901	4902	-
4902	4903	-
4903	4904	-
4904	4905	-
4905	4906	-
4906	4907	-
4907	4908	-
4908	4909	-
4909	4910	-
4910	4911	-
4911	4912	-
4912	4913	-
4913	4914	-
4914	4891	-
4915	4916	-
4916	4917	-
4917	4918	-
4918	4919	-
4919	4920	-
4920	4915	-
4921	4922	-
4922	4923	-
4923	4924	-
4924	4925	-
4925	4926	-
4926	4927	-
4927	4928	-
4928	4929	-
4929	4930	-
4930	4931	-
4931	4932	-
4932	4933	-

**Текстовое описание местоположения границ
населенных пунктов, территориальных зон, особо охраняемых природных
территорий, зон с особыми условиями использования территорий**

Прохождение границы		Описание прохождения границы
от точки	до точки	
1	2	3
4933	4934	-
4934	4935	-
4935	4936	-
4936	4937	-
4937	4938	-
4938	4939	-
4939	4940	-
4940	4941	-
4941	4942	-
4942	4921	-
4943	4944	-
4944	4945	-
4945	4946	-
4946	4947	-
4947	4948	-
4948	4949	-
4949	4950	-
4950	4951	-
4951	4952	-
4952	4953	-
4953	4954	-
4954	4955	-
4955	4956	-
4956	4957	-
4957	4958	-
4958	4959	-
4959	4960	-
4960	4961	-
4961	4962	-
4962	4963	-
4963	4964	-
4964	4965	-
4965	4966	-
4966	4967	-
4967	4968	-
4968	4969	-

**Текстовое описание местоположения границ
населенных пунктов, территориальных зон, особо охраняемых природных
территорий, зон с особыми условиями использования территорий**

Прохождение границы		Описание прохождения границы
от точки	до точки	
1	2	3
4969	4970	-
4970	4971	-
4971	4972	-
4972	4973	-
4973	4974	-
4974	4975	-
4975	4976	-
4976	4977	-
4977	4978	-
4978	4979	-
4979	4980	-
4980	4981	-
4981	4982	-
4982	4983	-
4983	4984	-
4984	4985	-
4985	4986	-
4986	4987	-
4987	4988	-
4988	4989	-
4989	4990	-
4990	4991	-
4991	4992	-
4992	4993	-
4993	4994	-
4994	4995	-
4995	4996	-
4996	4997	-
4997	4998	-
4998	4999	-
4999	5000	-
5000	5001	-
5001	5002	-
5002	5003	-
5003	5004	-
5004	5005	-

**Текстовое описание местоположения границ
населенных пунктов, территориальных зон, особо охраняемых природных
территорий, зон с особыми условиями использования территорий**

Прохождение границы		Описание прохождения границы
от точки	до точки	
1	2	3
5005	5006	-
5006	5007	-
5007	5008	-
5008	5009	-
5009	5010	-
5010	5011	-
5011	5012	-
5012	5013	-
5013	5014	-
5014	5015	-
5015	5016	-
5016	5017	-
5017	5018	-
5018	5019	-
5019	5020	-
5020	5021	-
5021	5022	-
5022	5023	-
5023	5024	-
5024	5025	-
5025	5026	-
5026	5027	-
5027	5028	-
5028	5029	-
5029	5030	-
5030	5031	-
5031	5032	-
5032	5033	-
5033	5034	-
5034	5035	-
5035	5036	-
5036	5037	-
5037	5038	-
5038	5039	-
5039	5040	-
5040	5041	-

**Текстовое описание местоположения границ
населенных пунктов, территориальных зон, особо охраняемых природных
территорий, зон с особыми условиями использования территорий**

Прохождение границы		Описание прохождения границы
от точки	до точки	
1	2	3
5041	5042	-
5042	5043	-
5043	5044	-
5044	5045	-
5045	5046	-
5046	5047	-
5047	5048	-
5048	5049	-
5049	5050	-
5050	5051	-
5051	5052	-
5052	5053	-
5053	5054	-
5054	5055	-
5055	5056	-
5056	5057	-
5057	5058	-
5058	5059	-
5059	5060	-
5060	5061	-
5061	5062	-
5062	5063	-
5063	5064	-
5064	5065	-
5065	5066	-
5066	5067	-
5067	5068	-
5068	5069	-
5069	5070	-
5070	5071	-
5071	5072	-
5072	5073	-
5073	5074	-
5074	5075	-
5075	5076	-
5076	5077	-

**Текстовое описание местоположения границ
населенных пунктов, территориальных зон, особо охраняемых природных
территорий, зон с особыми условиями использования территорий**

Прохождение границы		Описание прохождения границы
от точки	до точки	
1	2	3
5077	5078	-
5078	5079	-
5079	5080	-
5080	5081	-
5081	5082	-
5082	5083	-
5083	5084	-
5084	5085	-
5085	5086	-
5086	5087	-
5087	5088	-
5088	5089	-
5089	5090	-
5090	5091	-
5091	5092	-
5092	5093	-
5093	5094	-
5094	5095	-
5095	5096	-
5096	5097	-
5097	5098	-
5098	5099	-
5099	5100	-
5100	5101	-
5101	5102	-
5102	5103	-
5103	5104	-
5104	5105	-
5105	4943	-
5106	5107	-
5107	5108	-
5108	5109	-
5109	5110	-
5110	5111	-
5111	5112	-
5112	5113	-

**Текстовое описание местоположения границ
населенных пунктов, территориальных зон, особо охраняемых природных
территорий, зон с особыми условиями использования территорий**

Прохождение границы		Описание прохождения границы
от точки	до точки	
1	2	3
5113	5114	-
5114	5115	-
5115	5116	-
5116	5117	-
5117	5118	-
5118	5119	-
5119	5120	-
5120	5121	-
5121	5106	-
5122	5123	-
5123	5124	-
5124	5125	-
5125	5126	-
5126	5127	-
5127	5128	-
5128	5129	-
5129	5130	-
5130	5131	-
5131	5132	-
5132	5133	-
5133	5122	-
5134	5135	-
5135	5136	-
5136	5137	-
5137	5138	-
5138	5139	-
5139	5140	-
5140	5141	-
5141	5142	-
5142	5143	-
5143	5144	-
5144	5145	-
5145	5146	-
5146	5147	-
5147	5148	-
5148	5149	-

**Текстовое описание местоположения границ
населенных пунктов, территориальных зон, особо охраняемых природных
территорий, зон с особыми условиями использования территорий**

Прохождение границы		Описание прохождения границы
от точки	до точки	
1	2	3
5149	5134	-
5150	5151	-
5151	5152	-
5152	5153	-
5153	5154	-
5154	5150	-
5155	5156	-
5156	5157	-
5157	5158	-
5158	5159	-
5159	5160	-
5160	5161	-
5161	5162	-
5162	5163	-
5163	5164	-
5164	5165	-
5165	5166	-
5166	5167	-
5167	5168	-
5168	5169	-
5169	5170	-
5170	5171	-
5171	5172	-
5172	5173	-
5173	5174	-
5174	5175	-
5175	5176	-
5176	5177	-
5177	5178	-
5178	5179	-
5179	5180	-
5180	5181	-
5181	5182	-
5182	5183	-
5183	5184	-
5184	5185	-

**Текстовое описание местоположения границ
населенных пунктов, территориальных зон, особо охраняемых природных
территорий, зон с особыми условиями использования территорий**

Прохождение границы		Описание прохождения границы
от точки	по точке	
1	2	3
5185	5186	-
5186	5187	-
5187	5188	-
5188	5189	-
5189	5190	-
5190	5191	-
5191	5192	-
5192	5193	-
5193	5194	-
5194	5195	-
5195	5196	-
5196	5197	-
5197	5198	-
5198	5199	-
5199	5200	-
5200	5201	-
5201	5202	-
5202	5203	-
5203	5204	-
5204	5205	-
5205	5206	-
5206	5207	-
5207	5208	-
5208	5209	-
5209	5210	-
5210	5211	-
5211	5212	-
5212	5213	-
5213	5214	-
5214	5215	-
5215	5216	-
5216	5217	-
5217	5218	-
5218	5219	-
5219	5220	-
5220	5155	-

**Текстовое описание местоположения границ
населенных пунктов, территориальных зон, особо охраняемых природных
территорий, зон с особыми условиями использования территорий**

Прохождение границы		Описание прохождения границы
от точки	до точки	
1	2	3
5221	5222	-
5222	5223	-
5223	5224	-
5224	5225	-
5225	5226	-
5226	5227	-
5227	5228	-
5228	5229	-
5229	5230	-
5230	5231	-
5231	5232	-
5232	5233	-
5233	5234	-
5234	5235	-
5235	5236	-
5236	5237	-
5237	5238	-
5238	5239	-
5239	5240	-
5240	5241	-
5241	5242	-
5242	5243	-
5243	5244	-
5244	5245	-
5245	5246	-
5246	5247	-
5247	5248	-
5248	5249	-
5249	5250	-
5250	5251	-
5251	5252	-
5252	5253	-
5253	5254	-
5254	5255	-
5255	5256	-
5256	5257	-

**Текстовое описание местоположения границ
населенных пунктов, территориальных зон, особо охраняемых природных
территорий, зон с особыми условиями использования территорий**

Прохождение границы		Описание прохождения границы
от точки	по точке	
1	2	3
5257	5258	-
5258	5259	-
5259	5260	-
5260	5261	-
5261	5262	-
5262	5263	-
5263	5264	-
5264	5265	-
5265	5266	-
5266	5267	-
5267	5268	-
5268	5269	-
5269	5270	-
5270	5271	-
5271	5272	-
5272	5273	-
5273	5274	-
5274	5275	-
5275	5276	-
5276	5277	-
5277	5278	-
5278	5279	-
5279	5280	-
5280	5281	-
5281	5282	-
5282	5283	-
5283	5284	-
5284	5285	-
5285	5286	-
5286	5287	-
5287	5288	-
5288	5289	-
5289	5290	-
5290	5291	-
5291	5292	-
5292	5293	-

**Текстовое описание местоположения границ
населенных пунктов, территориальных зон, особо охраняемых природных
территорий, зон с особыми условиями использования территорий**

Прохождение границы		Описание прохождения границы
от точки	до точки	
1	2	3
5293	5294	-
5294	5295	-
5295	5296	-
5296	5297	-
5297	5298	-
5298	5299	-
5299	5300	-
5300	5301	-
5301	5302	-
5302	5303	-
5303	5304	-
5304	5305	-
5305	5306	-
5306	5307	-
5307	5308	-
5308	5309	-
5309	5310	-
5310	5311	-
5311	5312	-
5312	5313	-
5313	5314	-
5314	5315	-
5315	5316	-
5316	5317	-
5317	5318	-
5318	5319	-
5319	5320	-
5320	5321	-
5321	5322	-
5322	5323	-
5323	5324	-
5324	5325	-
5325	5326	-
5326	5327	-
5327	5328	-
5328	5329	-

**Текстовое описание местоположения границ
населенных пунктов, территориальных зон, особо охраняемых природных
территорий, зон с особыми условиями использования территорий**

Прохождение границы		Описание прохождения границы
от точки	до точки	
1	2	3
5329	5330	-
5330	5331	-
5331	5332	-
5332	5333	-
5333	5334	-
5334	5335	-
5335	5336	-
5336	5337	-
5337	5338	-
5338	5339	-
5339	5340	-
5340	5341	-
5341	5342	-
5342	5343	-
5343	5344	-
5344	5345	-
5345	5346	-
5346	5347	-
5347	5348	-
5348	5349	-
5349	5350	-
5350	5351	-
5351	5352	-
5352	5353	-
5353	5354	-
5354	5355	-
5355	5356	-
5356	5357	-
5357	5358	-
5358	5359	-
5359	5360	-
5360	5361	-
5361	5362	-
5362	5363	-
5363	5364	-
5364	5365	-

**Текстовое описание местоположения границ
населенных пунктов, территориальных зон, особо охраняемых природных
территорий, зон с особыми условиями использования территорий**

Прохождение границы		Описание прохождения границы
от точки	до точки	
1	2	3
5365	5366	-
5366	5367	-
5367	5368	-
5368	5369	-
5369	5370	-
5370	5371	-
5371	5372	-
5372	5373	-
5373	5374	-
5374	5375	-
5375	5376	-
5376	5377	-
5377	5378	-
5378	5379	-
5379	5380	-
5380	5381	-
5381	5382	-
5382	5383	-
5383	5384	-
5384	5385	-
5385	5386	-
5386	5387	-
5387	5388	-
5388	5389	-
5389	5390	-
5390	5391	-
5391	5392	-
5392	5393	-
5393	5394	-
5394	5395	-
5395	5396	-
5396	5397	-
5397	5398	-
5398	5399	-
5399	5400	-
5400	5401	-

**Текстовое описание местоположения границ
населенных пунктов, территориальных зон, особо охраняемых природных
территорий, зон с особыми условиями использования территорий**

Прохождение границы		Описание прохождения границы
от точки	до точки	
1	2	3
5401	5402	-
5402	5403	-
5403	5404	-
5404	5405	-
5405	5406	-
5406	5407	-
5407	5408	-
5408	5409	-
5409	5410	-
5410	5411	-
5411	5412	-
5412	5413	-
5413	5414	-
5414	5415	-
5415	5416	-
5416	5417	-
5417	5418	-
5418	5419	-
5419	5420	-
5420	5421	-
5421	5422	-
5422	5423	-
5423	5424	-
5424	5425	-
5425	5426	-
5426	5427	-
5427	5428	-
5428	5429	-
5429	5221	-
5430	5431	-
5431	5432	-
5432	5433	-
5433	5430	-
5434	5435	-
5435	5436	-
5436	5437	-

**Текстовое описание местоположения границ
населенных пунктов, территориальных зон, особо охраняемых природных
территорий, зон с особыми условиями использования территорий**

Прохождение границы		Описание прохождения границы
от точки	до точки	
1	2	3
5437	5434	-
5438	5439	-
5439	5440	-
5440	5441	-
5441	5438	-
5442	5443	-
5443	5444	-
5444	5445	-
5445	5446	-
5446	5447	-
5447	5448	-
5448	5442	-
5449	5450	-
5450	5451	-
5451	5452	-
5452	5449	-
5453	5454	-
5454	5455	-
5455	5456	-
5456	5457	-
5457	5458	-
5458	5453	-
5459	5460	-
5460	5461	-
5461	5462	-
5462	5459	-
5463	5464	-
5464	5465	-
5465	5466	-
5466	5467	-
5467	5463	-
5468	5469	-
5469	5470	-
5470	5471	-
5471	5468	-
5472	5473	-

**Текстовое описание местоположения границ
населенных пунктов, территориальных зон, особо охраняемых природных
территорий, зон с особыми условиями использования территорий**

Прохождение границы		Описание прохождения границы
от точки	до точки	
1	2	3
5473	5474	-
5474	5475	-
5475	5472	-
5476	5477	-
5477	5478	-
5478	5479	-
5479	5476	-
5480	5481	-
5481	5482	-
5482	5483	-
5483	5480	-
5484	5485	-
5485	5486	-
5486	5487	-
5487	5484	-
5488	5489	-
5489	5490	-
5490	5491	-
5491	5488	-
5492	5493	-
5493	5494	-
5494	5495	-
5495	5492	-
5496	5497	-
5497	5498	-
5498	5499	-
5499	5500	-
5500	5501	-
5501	5502	-
5502	5503	-
5503	5504	-
5504	5505	-
5505	5506	-
5506	5507	-
5507	5508	-
5508	5509	-

**Текстовое описание местоположения границ
населенных пунктов, территориальных зон, особо охраняемых природных
территорий, зон с особыми условиями использования территорий**

Прохождение границы		Описание прохождения границы
от точки	по точке	
1	2	3
5509	5510	-
5510	5511	-
5511	5512	-
5512	5513	-
5513	5496	-
5514	5515	-
5515	5516	-
5516	5517	-
5517	5514	-
5518	5519	-
5519	5520	-
5520	5521	-
5521	5518	-
5522	5523	-
5523	5524	-
5524	5525	-
5525	5522	-
5526	5527	-
5527	5528	-
5528	5529	-
5529	5526	-
5530	5531	-
5531	5532	-
5532	5533	-
5533	5530	-
5534	5535	-
5535	5536	-
5536	5537	-
5537	5534	-
5538	5539	-
5539	5540	-
5540	5541	-
5541	5542	-
5542	5543	-
5543	5544	-
5544	5545	-

**Текстовое описание местоположения границ
населенных пунктов, территориальных зон, особо охраняемых природных
территорий, зон с особыми условиями использования территорий**

Прохождение границы		Описание прохождения границы
от точки	до точки	
1	2	3
5545	5546	-
5546	5547	-
5547	5548	-
5548	5549	-
5549	5550	-
5550	5551	-
5551	5552	-
5552	5553	-
5553	5554	-
5554	5555	-
5555	5556	-
5556	5557	-
5557	5558	-
5558	5559	-
5559	5560	-
5560	5561	-
5561	5562	-
5562	5563	-
5563	5564	-
5564	5565	-
5565	5566	-
5566	5567	-
5567	5568	-
5568	5569	-
5569	5538	-
5570	5571	-
5571	5572	-
5572	5573	-
5573	5574	-
5574	5575	-
5575	5576	-
5576	5577	-
5577	5578	-
5578	5579	-
5579	5580	-
5580	5581	-

**Текстовое описание местоположения границ
населенных пунктов, территориальных зон, особо охраняемых природных
территорий, зон с особыми условиями использования территорий**

Прохождение границы		Описание прохождения границы
от точки	по точке	
1	2	3
5581	5582	-
5582	5583	-
5583	5584	-
5584	5585	-
5585	5586	-
5586	5587	-
5587	5588	-
5588	5589	-
5589	5590	-
5590	5591	-
5591	5592	-
5592	5593	-
5593	5594	-
5594	5595	-
5595	5596	-
5596	5597	-
5597	5598	-
5598	5599	-
5599	5600	-
5600	5601	-
5601	5602	-
5602	5603	-
5603	5604	-
5604	5605	-
5605	5606	-
5606	5607	-
5607	5608	-
5608	5609	-
5609	5610	-
5610	5611	-
5611	5612	-
5612	5613	-
5613	5614	-
5614	5615	-
5615	5616	-
5616	5617	-

**Текстовое описание местоположения границ
населенных пунктов, территориальных зон, особо охраняемых природных
территорий, зон с особыми условиями использования территорий**

Прохождение границы		Описание прохождения границы
от точки	до точки	
1	2	3
5617	5618	-
5618	5570	-
5619	5620	-
5620	5621	-
5621	5619	-
5622	5623	-
5623	5624	-
5624	5625	-
5625	5626	-
5626	5627	-
5627	5628	-
5628	5629	-
5629	5630	-
5630	5631	-
5631	5632	-
5632	5633	-
5633	5634	-
5634	5635	-
5635	5636	-
5636	5637	-
5637	5638	-
5638	5639	-
5639	5640	-
5640	5622	-
5641	5642	-
5642	5643	-
5643	5644	-
5644	5645	-
5645	5646	-
5646	5647	-
5647	5648	-
5648	5641	-
5649	5650	-
5650	5651	-
5651	5652	-
5652	5653	-

**Текстовое описание местоположения границ
населенных пунктов, территориальных зон, особо охраняемых природных
территорий, зон с особыми условиями использования территорий**

Прохождение границы		Описание прохождения границы
от точки	до точки	
1	2	3
5653	5654	-
5654	5655	-
5655	5656	-
5656	5657	-
5657	5658	-
5658	5659	-
5659	5649	-
5660	5661	-
5661	5662	-
5662	5663	-
5663	5664	-
5664	5665	-
5665	5660	-
5666	5667	-
5667	5668	-
5668	5669	-
5669	5666	-
5670	5671	-
5671	5672	-
5672	5673	-
5673	5674	-
5674	5675	-
5675	5676	-
5676	5677	-
5677	5678	-
5678	5679	-
5679	5680	-
5680	5681	-
5681	5682	-
5682	5683	-
5683	5684	-
5684	5685	-
5685	5686	-
5686	5687	-
5687	5688	-
5688	5689	-

**Текстовое описание местоположения границ
населенных пунктов, территориальных зон, особо охраняемых природных
территорий, зон с особыми условиями использования территорий**

Прохождение границы		Описание прохождения границы
от точки	до точки	
1	2	3
5689	5690	-
5690	5691	-
5691	5670	-
5692	5693	-
5693	5694	-
5694	5695	-
5695	5696	-
5696	5697	-
5697	5698	-
5698	5699	-
5699	5700	-
5700	5701	-
5701	5702	-
5702	5703	-
5703	5704	-
5704	5705	-
5705	5706	-
5706	5707	-
5707	5708	-
5708	5709	-
5709	5710	-
5710	5711	-
5711	5712	-
5712	5713	-
5713	5714	-
5714	5715	-
5715	5716	-
5716	5717	-
5717	5718	-
5718	5719	-
5719	5720	-
5720	5692	-
5721	5722	-
5722	5723	-
5723	5724	-
5724	5725	-

**Текстовое описание местоположения границ
населенных пунктов, территориальных зон, особо охраняемых природных
территорий, зон с особыми условиями использования территорий**

Прохождение границы		Описание прохождения границы
от точки	до точки	
1	2	3
5725	5726	-
5726	5727	-
5727	5721	-
5728	5729	-
5729	5730	-
5730	5731	-
5731	5732	-
5732	5733	-
5733	5734	-
5734	5735	-
5735	5736	-
5736	5737	-
5737	5728	-
5738	5739	-
5739	5740	-
5740	5741	-
5741	5742	-
5742	5743	-
5743	5744	-
5744	5745	-
5745	5746	-
5746	5747	-
5747	5748	-
5748	5749	-
5749	5750	-
5750	5751	-
5751	5752	-
5752	5753	-
5753	5754	-
5754	5755	-
5755	5756	-
5756	5757	-
5757	5758	-
5758	5759	-
5759	5760	-
5760	5761	-

**Текстовое описание местоположения границ
населенных пунктов, территориальных зон, особо охраняемых природных
территорий, зон с особыми условиями использования территорий**

Прохождение границы		Описание прохождения границы
от точки	до точки	
1	2	3
5761	5762	-
5762	5763	-
5763	5764	-
5764	5765	-
5765	5766	-
5766	5767	-
5767	5768	-
5768	5769	-
5769	5770	-
5770	5771	-
5771	5772	-
5772	5773	-
5773	5774	-
5774	5775	-
5775	5776	-
5776	5777	-
5777	5778	-
5778	5779	-
5779	5780	-
5780	5781	-
5781	5782	-
5782	5783	-
5783	5784	-
5784	5785	-
5785	5786	-
5786	5787	-
5787	5788	-
5788	5789	-
5789	5790	-
5790	5791	-
5791	5792	-
5792	5793	-
5793	5794	-
5794	5795	-
5795	5796	-
5796	5797	-

**Текстовое описание местоположения границ
населенных пунктов, территориальных зон, особо охраняемых природных
территорий, зон с особыми условиями использования территорий**

Прохождение границы		Описание прохождения границы
от точки	до точки	
1	2	3
5797	5798	-
5798	5799	-
5799	5800	-
5800	5801	-
5801	5802	-
5802	5803	-
5803	5804	-
5804	5805	-
5805	5806	-
5806	5807	-
5807	5808	-
5808	5809	-
5809	5810	-
5810	5811	-
5811	5812	-
5812	5813	-
5813	5814	-
5814	5815	-
5815	5816	-
5816	5817	-
5817	5818	-
5818	5819	-
5819	5820	-
5820	5821	-
5821	5822	-
5822	5823	-
5823	5824	-
5824	5825	-
5825	5826	-
5826	5827	-
5827	5828	-
5828	5829	-
5829	5830	-
5830	5831	-
5831	5832	-
5832	5833	-

**Текстовое описание местоположения границ
населенных пунктов, территориальных зон, особо охраняемых природных
территорий, зон с особыми условиями использования территорий**

Прохождение границы		Описание прохождения границы
от точки	по точке	
1	2	3
5833	5834	-
5834	5835	-
5835	5836	-
5836	5837	-
5837	5838	-
5838	5839	-
5839	5840	-
5840	5841	-
5841	5842	-
5842	5843	-
5843	5844	-
5844	5845	-
5845	5846	-
5846	5847	-
5847	5848	-
5848	5849	-
5849	5850	-
5850	5851	-
5851	5852	-
5852	5853	-
5853	5854	-
5854	5855	-
5855	5856	-
5856	5857	-
5857	5858	-
5858	5859	-
5859	5860	-
5860	5861	-
5861	5862	-
5862	5863	-
5863	5864	-
5864	5865	-
5865	5866	-
5866	5867	-
5867	5868	-
5868	5869	-

**Текстовое описание местоположения границ
населенных пунктов, территориальных зон, особо охраняемых природных
территорий, зон с особыми условиями использования территорий**

Прохождение границы		Описание прохождения границы
от точки	до точки	
1	2	3
5869	5870	-
5870	5871	-
5871	5872	-
5872	5873	-
5873	5874	-
5874	5875	-
5875	5876	-
5876	5877	-
5877	5878	-
5878	5879	-
5879	5880	-
5880	5881	-
5881	5882	-
5882	5883	-
5883	5884	-
5884	5885	-
5885	5886	-
5886	5887	-
5887	5888	-
5888	5889	-
5889	5890	-
5890	5891	-
5891	5892	-
5892	5893	-
5893	5894	-
5894	5895	-
5895	5896	-
5896	5897	-
5897	5898	-
5898	5899	-
5899	5900	-
5900	5901	-
5901	5902	-
5902	5903	-
5903	5904	-
5904	5905	-

**Текстовое описание местоположения границ
населенных пунктов, территориальных зон, особо охраняемых природных
территорий, зон с особыми условиями использования территорий**

Прохождение границы		Описание прохождения границы
от точки	по точке	
1	2	3
5905	5906	-
5906	5907	-
5907	5908	-
5908	5909	-
5909	5910	-
5910	5911	-
5911	5912	-
5912	5913	-
5913	5914	-
5914	5915	-
5915	5916	-
5916	5917	-
5917	5918	-
5918	5919	-
5919	5920	-
5920	5921	-
5921	5922	-
5922	5923	-
5923	5924	-
5924	5925	-
5925	5926	-
5926	5927	-
5927	5928	-
5928	5929	-
5929	5930	-
5930	5931	-
5931	5932	-
5932	5933	-
5933	5934	-
5934	5935	-
5935	5936	-
5936	5937	-
5937	5938	-
5938	5939	-
5939	5940	-
5940	5941	-

**Текстовое описание местоположения границ
населенных пунктов, территориальных зон, особо охраняемых природных
территорий, зон с особыми условиями использования территорий**

Прохождение границы		Описание прохождения границы
от точки	до точки	
1	2	3
5941	5942	-
5942	5943	-
5943	5944	-
5944	5945	-
5945	5946	-
5946	5947	-
5947	5948	-
5948	5949	-
5949	5950	-
5950	5951	-
5951	5952	-
5952	5953	-
5953	5954	-
5954	5738	-
5955	5956	-
5956	5957	-
5957	5958	-
5958	5955	-
5959	5960	-
5960	5961	-
5961	5962	-
5962	5959	-
5963	5964	-
5964	5965	-
5965	5966	-
5966	5967	-
5967	5968	-
5968	5969	-
5969	5970	-
5970	5971	-
5971	5972	-
5972	5973	-
5973	5974	-
5974	5975	-
5975	5963	-
5976	5977	-

**Текстовое описание местоположения границ
населенных пунктов, территориальных зон, особо охраняемых природных
территорий, зон с особыми условиями использования территорий**

Прохождение границы		Описание прохождения границы
от точки	до точки	
1	2	3
5977	5978	-
5978	5979	-
5979	5980	-
5980	5981	-
5981	5982	-
5982	5983	-
5983	5984	-
5984	5985	-
5985	5986	-
5986	5987	-
5987	5988	-
5988	5989	-
5989	5990	-
5990	5991	-
5991	5992	-
5992	5993	-
5993	5994	-
5994	5995	-
5995	5996	-
5996	5997	-
5997	5998	-
5998	5999	-
5999	6000	-
6000	6001	-
6001	6002	-
6002	6003	-
6003	6004	-
6004	6005	-
6005	5976	-
6006	6007	-
6007	6008	-
6008	6009	-
6009	6006	-
6010	6011	-
6011	6012	-
6012	6013	-

**Текстовое описание местоположения границ
населенных пунктов, территориальных зон, особо охраняемых природных
территорий, зон с особыми условиями использования территорий**

Прохождение границы		Описание прохождения границы
от точки	до точки	
1	2	3
6013	6014	-
6014	6015	-
6015	6016	-
6016	6017	-
6017	6018	-
6018	6019	-
6019	6020	-
6020	6021	-
6021	6022	-
6022	6023	-
6023	6024	-
6024	6025	-
6025	6026	-
6026	6027	-
6027	6028	-
6028	6029	-
6029	6030	-
6030	6031	-
6031	6032	-
6032	6033	-
6033	6034	-
6034	6035	-
6035	6036	-
6036	6037	-
6037	6038	-
6038	6039	-
6039	6040	-
6040	6041	-
6041	6042	-
6042	6043	-
6043	6044	-
6044	6045	-
6045	6046	-
6046	6047	-
6047	6048	-
6048	6049	-

**Текстовое описание местоположения границ
населенных пунктов, территориальных зон, особо охраняемых природных
территорий, зон с особыми условиями использования территорий**

Прохождение границы		Описание прохождения границы
от точки	до точки	
1	2	3
6049	6050	-
6050	6051	-
6051	6052	-
6052	6053	-
6053	6054	-
6054	6055	-
6055	6056	-
6056	6057	-
6057	6058	-
6058	6059	-
6059	6060	-
6060	6061	-
6061	6062	-
6062	6063	-
6063	6064	-
6064	6065	-
6065	6066	-
6066	6067	-
6067	6068	-
6068	6010	-
6069	6070	-
6070	6071	-
6071	6072	-
6072	6069	-
6073	6074	-
6074	6075	-
6075	6076	-
6076	6077	-
6077	6078	-
6078	6079	-
6079	6080	-
6080	6081	-
6081	6073	-
6082	6083	-
6083	6084	-
6084	6085	-

**Текстовое описание местоположения границ
населенных пунктов, территориальных зон, особо охраняемых природных
территорий, зон с особыми условиями использования территорий**

Прохождение границы		Описание прохождения границы
от точки	до точки	
1	2	3
6085	6082	-
6086	6087	-
6087	6088	-
6088	6089	-
6089	6090	-
6090	6091	-
6091	6092	-
6092	6086	-
6093	6094	-
6094	6095	-
6095	6096	-
6096	6093	-
6097	6098	-
6098	6099	-
6099	6100	-
6100	6101	-
6101	6102	-
6102	6103	-
6103	6104	-
6104	6105	-
6105	6106	-
6106	6107	-
6107	6097	-
6108	6109	-
6109	6110	-
6110	6111	-
6111	6108	-
6112	6113	-
6113	6114	-
6114	6115	-
6115	6116	-
6116	6117	-
6117	6118	-
6118	6119	-
6119	6120	-
6120	6121	-

**Текстовое описание местоположения границ
населенных пунктов, территориальных зон, особо охраняемых природных
территорий, зон с особыми условиями использования территорий**

Прохождение границы		Описание прохождения границы
от точки	до точки	
1	2	3
6121	6122	-
6122	6123	-
6123	6112	-
6124	6125	-
6125	6126	-
6126	6127	-
6127	6124	-
6128	6129	-
6129	6130	-
6130	6131	-
6131	6128	-
6132	6133	-
6133	6134	-
6134	6135	-
6135	6136	-
6136	6137	-
6137	6138	-
6138	6139	-
6139	6140	-
6140	6141	-
6141	6142	-
6142	6143	-
6143	6144	-
6144	6145	-
6145	6146	-
6146	6147	-
6147	6148	-
6148	6149	-
6149	6150	-
6150	6151	-
6151	6152	-
6152	6153	-
6153	6154	-
6154	6155	-
6155	6156	-
6156	6157	-

**Текстовое описание местоположения границ
населенных пунктов, территориальных зон, особо охраняемых природных
территорий, зон с особыми условиями использования территорий**

Прохождение границы		Описание прохождения границы
от точки	до точки	
1	2	3
6157	6158	-
6158	6159	-
6159	6160	-
6160	6161	-
6161	6162	-
6162	6163	-
6163	6164	-
6164	6165	-
6165	6166	-
6166	6167	-
6167	6168	-
6168	6169	-
6169	6170	-
6170	6171	-
6171	6172	-
6172	6173	-
6173	6174	-
6174	6175	-
6175	6176	-
6176	6177	-
6177	6178	-
6178	6179	-
6179	6180	-
6180	6181	-
6181	6182	-
6182	6183	-
6183	6184	-
6184	6185	-
6185	6186	-
6186	6187	-
6187	6188	-
6188	6189	-
6189	6190	-
6190	6191	-
6191	6192	-
6192	6193	-

**Текстовое описание местоположения границ
населенных пунктов, территориальных зон, особо охраняемых природных
территорий, зон с особыми условиями использования территорий**

Прохождение границы		Описание прохождения границы
от точки	до точки	
1	2	3
6193	6194	-
6194	6195	-
6195	6196	-
6196	6197	-
6197	6198	-
6198	6199	-
6199	6200	-
6200	6201	-
6201	6202	-
6202	6203	-
6203	6204	-
6204	6205	-
6205	6206	-
6206	6207	-
6207	6208	-
6208	6209	-
6209	6132	-
6210	6211	-
6211	6212	-
6212	6213	-
6213	6210	-
6214	6215	-
6215	6216	-
6216	6217	-
6217	6214	-
6218	6219	-
6219	6220	-
6220	6221	-
6221	6222	-
6222	6223	-
6223	6224	-
6224	6225	-
6225	6226	-
6226	6218	-
6227	6228	-
6228	6229	-

**Текстовое описание местоположения границ
населенных пунктов, территориальных зон, особо охраняемых природных
территорий, зон с особыми условиями использования территорий**

Прохождение границы		Описание прохождения границы
от точки	по точке	
1	2	3
6229	6230	-
6230	6227	-
6231	6232	-
6232	6233	-
6233	6234	-
6234	6235	-
6235	6236	-
6236	6237	-
6237	6238	-
6238	6239	-
6239	6240	-
6240	6231	-
6241	6242	-
6242	6243	-
6243	6244	-
6244	6241	-
6245	6246	-
6246	6247	-
6247	6248	-
6248	6249	-
6249	6250	-
6250	6251	-
6251	6252	-
6252	6253	-
6253	6245	-
6254	6255	-
6255	6256	-
6256	6257	-
6257	6254	-
6258	6259	-
6259	6260	-
6260	6261	-
6261	6262	-
6262	6263	-
6263	6264	-
6264	6265	-

**Текстовое описание местоположения границ
населенных пунктов, территориальных зон, особо охраняемых природных
территорий, зон с особыми условиями использования территорий**

Прохождение границы		Описание прохождения границы
от точки	до точки	
1	2	3
6265	6266	-
6266	6267	-
6267	6268	-
6268	6269	-
6269	6270	-
6270	6258	-
6271	6272	-
6272	6273	-
6273	6274	-
6274	6271	-
6275	6276	-
6276	6277	-
6277	6278	-
6278	6275	-
6279	6280	-
6280	6281	-
6281	6282	-
6282	6279	-
6283	6284	-
6284	6285	-
6285	6286	-
6286	6287	-
6287	6283	-
6288	6289	-
6289	6290	-
6290	6288	-
6291	6292	-
6292	6293	-
6293	6294	-
6294	6295	-
6295	6296	-
6296	6297	-
6297	6298	-
6298	6299	-
6299	6300	-
6300	6291	-

**Текстовое описание местоположения границ
населенных пунктов, территориальных зон, особо охраняемых природных
территорий, зон с особыми условиями использования территорий**

Прохождение границы		Описание прохождения границы
от точки	по точке	
1	2	3
6301	6302	-
6302	6303	-
6303	6304	-
6304	6301	-
6305	6306	-
6306	6307	-
6307	6308	-
6308	6309	-
6309	6310	-
6310	6311	-
6311	6312	-
6312	6313	-
6313	6314	-
6314	6315	-
6315	6316	-
6316	6317	-
6317	6318	-
6318	6319	-
6319	6320	-
6320	6321	-
6321	6322	-
6322	6323	-
6323	6324	-
6324	6325	-
6325	6326	-
6326	6327	-
6327	6328	-
6328	6329	-
6329	6330	-
6330	6305	-
6331	6332	-
6332	6333	-
6333	6334	-
6334	6331	-
6335	6336	-
6336	6337	-

**Текстовое описание местоположения границ
населенных пунктов, территориальных зон, особо охраняемых природных
территорий, зон с особыми условиями использования территорий**

Прохождение границы		Описание прохождения границы
от точки	до точки	
1	2	3
6337	6338	-
6338	6335	-
6339	6340	-
6340	6341	-
6341	6342	-
6342	6343	-
6343	6344	-
6344	6345	-
6345	6346	-
6346	6347	-
6347	6348	-
6348	6339	-
6349	6350	-
6350	6351	-
6351	6352	-
6352	6349	-
6353	6354	-
6354	6355	-
6355	6356	-
6356	6357	-
6357	6358	-
6358	6359	-
6359	6360	-
6360	6361	-
6361	6362	-
6362	6363	-
6363	6364	-
6364	6365	-
6365	6366	-
6366	6367	-
6367	6368	-
6368	6369	-
6369	6370	-
6370	6371	-
6371	6372	-
6372	6373	-

**Текстовое описание местоположения границ
населенных пунктов, территориальных зон, особо охраняемых природных
территорий, зон с особыми условиями использования территорий**

Прохождение границы		Описание прохождения границы
от точки	до точки	
1	2	3
6373	6374	-
6374	6375	-
6375	6376	-
6376	6377	-
6377	6378	-
6378	6379	-
6379	6380	-
6380	6381	-
6381	6382	-
6382	6383	-
6383	6384	-
6384	6385	-
6385	6386	-
6386	6387	-
6387	6388	-
6388	6389	-
6389	6390	-
6390	6391	-
6391	6392	-
6392	6393	-
6393	6394	-
6394	6395	-
6395	6396	-
6396	6397	-
6397	6398	-
6398	6399	-
6399	6400	-
6400	6401	-
6401	6402	-
6402	6403	-
6403	6404	-
6404	6405	-
6405	6406	-
6406	6407	-
6407	6408	-
6408	6409	-

**Текстовое описание местоположения границ
населенных пунктов, территориальных зон, особо охраняемых природных
территорий, зон с особыми условиями использования территорий**

Прохождение границы		Описание прохождения границы
от точки	до точки	
1	2	3
6409	6410	-
6410	6411	-
6411	6412	-
6412	6413	-
6413	6353	-
6414	6415	-
6415	6416	-
6416	6417	-
6417	6414	-
6418	6419	-
6419	6420	-
6420	6421	-
6421	6418	-
6422	6423	-
6423	6424	-
6424	6425	-
6425	6426	-
6426	6427	-
6427	6428	-
6428	6429	-
6429	6430	-
6430	6431	-
6431	6432	-
6432	6433	-
6433	6434	-
6434	6435	-
6435	6436	-
6436	6437	-
6437	6438	-
6438	6439	-
6439	6440	-
6440	6441	-
6441	6442	-
6442	6422	-
6443	6444	-
6444	6445	-

**Текстовое описание местоположения границ
населенных пунктов, территориальных зон, особо охраняемых природных
территорий, зон с особыми условиями использования территорий**

Прохождение границы		Описание прохождения границы
от точки	до точки	
1	2	3
6445	6446	-
6446	6447	-
6447	6448	-
6448	6449	-
6449	6450	-
6450	6443	-
6451	6452	-
6452	6453	-
6453	6454	-
6454	6455	-
6455	6456	-
6456	6457	-
6457	6458	-
6458	6459	-
6459	6460	-
6460	6461	-
6461	6462	-
6462	6463	-
6463	6464	-
6464	6465	-
6465	6466	-
6466	6467	-
6467	6451	-
6468	6469	-
6469	6470	-
6470	6471	-
6471	6472	-
6472	6473	-
6473	6474	-
6474	6475	-
6475	6476	-
6476	6477	-
6477	6478	-
6478	6479	-
6479	6480	-
6480	6481	-

**Текстовое описание местоположения границ
населенных пунктов, территориальных зон, особо охраняемых природных
территорий, зон с особыми условиями использования территорий**

Прохождение границы		Описание прохождения границы
от точки	до точки	
1	2	3
6481	6482	-
6482	6483	-
6483	6484	-
6484	6485	-
6485	6486	-
6486	6487	-
6487	6488	-
6488	6489	-
6489	6490	-
6490	6491	-
6491	6492	-
6492	6493	-
6493	6494	-
6494	6495	-
6495	6496	-
6496	6468	-
6497	6498	-
6498	6499	-
6499	6500	-
6500	6501	-
6501	6502	-
6502	6503	-
6503	6504	-
6504	6505	-
6505	6506	-
6506	6507	-
6507	6508	-
6508	6509	-
6509	6510	-
6510	6511	-
6511	6512	-
6512	6513	-
6513	6514	-
6514	6515	-
6515	6516	-
6516	6517	-

**Текстовое описание местоположения границ
населенных пунктов, территориальных зон, особо охраняемых природных
территорий, зон с особыми условиями использования территорий**

Прохождение границы		Описание прохождения границы
от точки	до точки	
1	2	3
6517	6518	-
6518	6519	-
6519	6520	-
6520	6521	-
6521	6522	-
6522	6523	-
6523	6524	-
6524	6525	-
6525	6526	-
6526	6527	-
6527	6528	-
6528	6529	-
6529	6530	-
6530	6531	-
6531	6532	-
6532	6533	-
6533	6534	-
6534	6535	-
6535	6536	-
6536	6537	-
6537	6538	-
6538	6539	-
6539	6540	-
6540	6541	-
6541	6542	-
6542	6543	-
6543	6544	-
6544	6545	-
6545	6546	-
6546	6547	-
6547	6548	-
6548	6549	-
6549	6550	-
6550	6551	-
6551	6552	-
6552	6553	-

**Текстовое описание местоположения границ
населенных пунктов, территориальных зон, особо охраняемых природных
территорий, зон с особыми условиями использования территорий**

Прохождение границы		Описание прохождения границы
от точки	по точке	
1	2	3
6553	6554	-
6554	6555	-
6555	6556	-
6556	6557	-
6557	6558	-
6558	6559	-
6559	6560	-
6560	6561	-
6561	6562	-
6562	6563	-
6563	6564	-
6564	6565	-
6565	6566	-
6566	6567	-
6567	6568	-
6568	6569	-
6569	6570	-
6570	6571	-
6571	6572	-
6572	6573	-
6573	6574	-
6574	6575	-
6575	6576	-
6576	6577	-
6577	6578	-
6578	6579	-
6579	6580	-
6580	6581	-
6581	6582	-
6582	6583	-
6583	6584	-
6584	6585	-
6585	6586	-
6586	6587	-
6587	6588	-
6588	6589	-

**Текстовое описание местоположения границ
населенных пунктов, территориальных зон, особо охраняемых природных
территорий, зон с особыми условиями использования территорий**

Прохождение границы		Описание прохождения границы
от точки	до точки	
1	2	3
6589	6590	-
6590	6591	-
6591	6592	-
6592	6593	-
6593	6594	-
6594	6595	-
6595	6596	-
6596	6597	-
6597	6598	-
6598	6599	-
6599	6600	-
6600	6601	-
6601	6602	-
6602	6603	-
6603	6604	-
6604	6605	-
6605	6606	-
6606	6607	-
6607	6608	-
6608	6609	-
6609	6610	-
6610	6611	-
6611	6612	-
6612	6613	-
6613	6614	-
6614	6615	-
6615	6616	-
6616	6617	-
6617	6618	-
6618	6619	-
6619	6620	-
6620	6621	-
6621	6622	-
6622	6623	-
6623	6624	-
6624	6625	-

**Текстовое описание местоположения границ
населенных пунктов, территориальных зон, особо охраняемых природных
территорий, зон с особыми условиями использования территорий**

Прохождение границы		Описание прохождения границы
от точки	по точке	
1	2	3
6625	6626	-
6626	6627	-
6627	6628	-
6628	6629	-
6629	6630	-
6630	6631	-
6631	6632	-
6632	6633	-
6633	6634	-
6634	6635	-
6635	6636	-
6636	6637	-
6637	6638	-
6638	6639	-
6639	6640	-
6640	6641	-
6641	6642	-
6642	6643	-
6643	6644	-
6644	6645	-
6645	6646	-
6646	6647	-
6647	6648	-
6648	6649	-
6649	6650	-
6650	6651	-
6651	6652	-
6652	6653	-
6653	6654	-
6654	6655	-
6655	6656	-
6656	6657	-
6657	6658	-
6658	6659	-
6659	6660	-
6660	6661	-

**Текстовое описание местоположения границ
населенных пунктов, территориальных зон, особо охраняемых природных
территорий, зон с особыми условиями использования территорий**

Прохождение границы		Описание прохождения границы
от точки	до точки	
1	2	3
6661	6662	-
6662	6663	-
6663	6664	-
6664	6665	-
6665	6666	-
6666	6667	-
6667	6668	-
6668	6669	-
6669	6670	-
6670	6671	-
6671	6672	-
6672	6673	-
6673	6674	-
6674	6675	-
6675	6676	-
6676	6677	-
6677	6678	-
6678	6679	-
6679	6680	-
6680	6681	-
6681	6682	-
6682	6683	-
6683	6684	-
6684	6685	-
6685	6686	-
6686	6687	-
6687	6688	-
6688	6689	-
6689	6690	-
6690	6691	-
6691	6692	-
6692	6693	-
6693	6694	-
6694	6695	-
6695	6696	-
6696	6697	-

**Текстовое описание местоположения границ
населенных пунктов, территориальных зон, особо охраняемых природных
территорий, зон с особыми условиями использования территорий**

Прохождение границы		Описание прохождения границы
от точки	до точки	
1	2	3
6697	6698	-
6698	6699	-
6699	6700	-
6700	6701	-
6701	6702	-
6702	6703	-
6703	6704	-
6704	6705	-
6705	6706	-
6706	6707	-
6707	6708	-
6708	6709	-
6709	6710	-
6710	6711	-
6711	6712	-
6712	6713	-
6713	6714	-
6714	6715	-
6715	6716	-
6716	6717	-
6717	6718	-
6718	6719	-
6719	6720	-
6720	6721	-
6721	6722	-
6722	6723	-
6723	6724	-
6724	6725	-
6725	6726	-
6726	6727	-
6727	6728	-
6728	6729	-
6729	6730	-
6730	6731	-
6731	6732	-
6732	6733	-

**Текстовое описание местоположения границ
населенных пунктов, территориальных зон, особо охраняемых природных
территорий, зон с особыми условиями использования территорий**

Прохождение границы		Описание прохождения границы
от точки	до точки	
1	2	3
6733	6734	-
6734	6735	-
6735	6736	-
6736	6737	-
6737	6738	-
6738	6739	-
6739	6740	-
6740	6741	-
6741	6742	-
6742	6743	-
6743	6744	-
6744	6745	-
6745	6746	-
6746	6747	-
6747	6748	-
6748	6749	-
6749	6750	-
6750	6751	-
6751	6752	-
6752	6753	-
6753	6754	-
6754	6755	-
6755	6756	-
6756	6757	-
6757	6758	-
6758	6759	-
6759	6760	-
6760	6761	-
6761	6762	-
6762	6763	-
6763	6764	-
6764	6765	-
6765	6766	-
6766	6767	-
6767	6768	-
6768	6769	-

**Текстовое описание местоположения границ
населенных пунктов, территориальных зон, особо охраняемых природных
территорий, зон с особыми условиями использования территорий**

Прохождение границы		Описание прохождения границы
от точки	до точки	
1	2	3
6769	6770	-
6770	6771	-
6771	6772	-
6772	6773	-
6773	6774	-
6774	6775	-
6775	6776	-
6776	6777	-
6777	6778	-
6778	6779	-
6779	6780	-
6780	6781	-
6781	6782	-
6782	6783	-
6783	6784	-
6784	6785	-
6785	6786	-
6786	6787	-
6787	6788	-
6788	6789	-
6789	6790	-
6790	6791	-
6791	6792	-
6792	6793	-
6793	6794	-
6794	6795	-
6795	6796	-
6796	6797	-
6797	6798	-
6798	6799	-
6799	6800	-
6800	6801	-
6801	6802	-
6802	6803	-
6803	6804	-
6804	6805	-

**Текстовое описание местоположения границ
населенных пунктов, территориальных зон, особо охраняемых природных
территорий, зон с особыми условиями использования территорий**

Прохождение границы		Описание прохождения границы
от точки	до точки	
1	2	3
6805	6806	-
6806	6807	-
6807	6808	-
6808	6809	-
6809	6810	-
6810	6811	-
6811	6812	-
6812	6813	-
6813	6814	-
6814	6815	-
6815	6816	-
6816	6817	-
6817	6818	-
6818	6819	-
6819	6820	-
6820	6821	-
6821	6822	-
6822	6823	-
6823	6824	-
6824	6825	-
6825	6826	-
6826	6827	-
6827	6828	-
6828	6829	-
6829	6830	-
6830	6831	-
6831	6497	-
6832	6833	-
6833	6834	-
6834	6835	-
6835	6836	-
6836	6837	-
6837	6838	-
6838	6839	-
6839	6840	-
6840	6841	-

**Текстовое описание местоположения границ
населенных пунктов, территориальных зон, особо охраняемых природных
территорий, зон с особыми условиями использования территорий**

Прохождение границы		Описание прохождения границы
от точки	до точки	
1	2	3
6841	6842	-
6842	6843	-
6843	6844	-
6844	6845	-
6845	6846	-
6846	6832	-
6847	6848	-
6848	6849	-
6849	6850	-
6850	6851	-
6851	6852	-
6852	6853	-
6853	6854	-
6854	6855	-
6855	6856	-
6856	6857	-
6857	6858	-
6858	6859	-
6859	6860	-
6860	6861	-
6861	6862	-
6862	6863	-
6863	6864	-
6864	6865	-
6865	6866	-
6866	6867	-
6867	6868	-
6868	6869	-
6869	6870	-
6870	6871	-
6871	6872	-
6872	6873	-
6873	6874	-
6874	6875	-
6875	6876	-
6876	6877	-

**Текстовое описание местоположения границ
населенных пунктов, территориальных зон, особо охраняемых природных
территорий, зон с особыми условиями использования территорий**

Прохождение границы		Описание прохождения границы
от точки	до точки	
1	2	3
6877	6878	-
6878	6879	-
6879	6880	-
6880	6881	-
6881	6882	-
6882	6883	-
6883	6884	-
6884	6885	-
6885	6886	-
6886	6887	-
6887	6888	-
6888	6889	-
6889	6890	-
6890	6891	-
6891	6892	-
6892	6893	-
6893	6894	-
6894	6895	-
6895	6896	-
6896	6897	-
6897	6898	-
6898	6899	-
6899	6900	-
6900	6901	-
6901	6902	-
6902	6903	-
6903	6904	-
6904	6905	-
6905	6906	-
6906	6907	-
6907	6908	-
6908	6909	-
6909	6910	-
6910	6911	-
6911	6912	-
6912	6913	-

**Текстовое описание местоположения границ
населенных пунктов, территориальных зон, особо охраняемых природных
территорий, зон с особыми условиями использования территорий**

Прохождение границы		Описание прохождения границы
от точки	до точки	
1	2	3
6913	6914	-
6914	6915	-
6915	6916	-
6916	6917	-
6917	6918	-
6918	6847	-
6919	6920	-
6920	6921	-
6921	6922	-
6922	6923	-
6923	6924	-
6924	6925	-
6925	6926	-
6926	6927	-
6927	6928	-
6928	6929	-
6929	6930	-
6930	6931	-
6931	6932	-
6932	6933	-
6933	6934	-
6934	6935	-
6935	6936	-
6936	6937	-
6937	6938	-
6938	6939	-
6939	6940	-
6940	6941	-
6941	6942	-
6942	6943	-
6943	6944	-
6944	6945	-
6945	6946	-
6946	6947	-
6947	6948	-
6948	6949	-

**Текстовое описание местоположения границ
населенных пунктов, территориальных зон, особо охраняемых природных
территорий, зон с особыми условиями использования территорий**

Прохождение границы		Описание прохождения границы
от точки	по точке	
1	2	3
6949	6950	-
6950	6951	-
6951	6952	-
6952	6953	-
6953	6954	-
6954	6955	-
6955	6956	-
6956	6957	-
6957	6958	-
6958	6959	-
6959	6960	-
6960	6961	-
6961	6962	-
6962	6963	-
6963	6964	-
6964	6965	-
6965	6966	-
6966	6967	-
6967	6968	-
6968	6969	-
6969	6970	-
6970	6971	-
6971	6972	-
6972	6973	-
6973	6974	-
6974	6975	-
6975	6976	-
6976	6977	-
6977	6978	-
6978	6979	-
6979	6980	-
6980	6981	-
6981	6982	-
6982	6983	-
6983	6984	-
6984	6985	-

**Текстовое описание местоположения границ
населенных пунктов, территориальных зон, особо охраняемых природных
территорий, зон с особыми условиями использования территорий**

Прохождение границы		Описание прохождения границы
от точки	до точки	
1	2	3
6985	6986	-
6986	6987	-
6987	6988	-
6988	6989	-
6989	6990	-
6990	6991	-
6991	6992	-
6992	6993	-
6993	6994	-
6994	6995	-
6995	6996	-
6996	6997	-
6997	6998	-
6998	6999	-
6999	7000	-
7000	7001	-
7001	7002	-
7002	7003	-
7003	7004	-
7004	7005	-
7005	7006	-
7006	7007	-
7007	7008	-
7008	7009	-
7009	7010	-
7010	7011	-
7011	7012	-
7012	7013	-
7013	7014	-
7014	7015	-
7015	7016	-
7016	7017	-
7017	7018	-
7018	7019	-
7019	7020	-
7020	7021	-

**Текстовое описание местоположения границ
населенных пунктов, территориальных зон, особо охраняемых природных
территорий, зон с особыми условиями использования территорий**

Прохождение границы		Описание прохождения границы
от точки	до точки	
1	2	3
7021	7022	-
7022	7023	-
7023	7024	-
7024	7025	-
7025	7026	-
7026	7027	-
7027	7028	-
7028	7029	-
7029	7030	-
7030	7031	-
7031	7032	-
7032	7033	-
7033	7034	-
7034	7035	-
7035	7036	-
7036	7037	-
7037	7038	-
7038	7039	-
7039	7040	-
7040	7041	-
7041	7042	-
7042	7043	-
7043	7044	-
7044	7045	-
7045	7046	-
7046	7047	-
7047	7048	-
7048	7049	-
7049	7050	-
7050	7051	-
7051	7052	-
7052	7053	-
7053	7054	-
7054	7055	-
7055	7056	-
7056	7057	-

**Текстовое описание местоположения границ
населенных пунктов, территориальных зон, особо охраняемых природных
территорий, зон с особыми условиями использования территорий**

Прохождение границы		Описание прохождения границы
от точки	до точки	
1	2	3
7057	7058	-
7058	7059	-
7059	7060	-
7060	7061	-
7061	7062	-
7062	7063	-
7063	7064	-
7064	7065	-
7065	7066	-
7066	7067	-
7067	7068	-
7068	7069	-
7069	7070	-
7070	7071	-
7071	7072	-
7072	7073	-
7073	7074	-
7074	7075	-
7075	7076	-
7076	7077	-
7077	7078	-
7078	7079	-
7079	7080	-
7080	7081	-
7081	7082	-
7082	7083	-
7083	7084	-
7084	7085	-
7085	7086	-
7086	7087	-
7087	7088	-
7088	7089	-
7089	7090	-
7090	7091	-
7091	7092	-
7092	7093	-

**Текстовое описание местоположения границ
населенных пунктов, территориальных зон, особо охраняемых природных
территорий, зон с особыми условиями использования территорий**

Прохождение границы		Описание прохождения границы
от точки	до точки	
1	2	3
7093	7094	-
7094	7095	-
7095	7096	-
7096	7097	-
7097	7098	-
7098	7099	-
7099	7100	-
7100	7101	-
7101	7102	-
7102	7103	-
7103	7104	-
7104	7105	-
7105	7106	-
7106	7107	-
7107	7108	-
7108	7109	-
7109	7110	-
7110	7111	-
7111	7112	-
7112	7113	-
7113	7114	-
7114	7115	-
7115	7116	-
7116	7117	-
7117	7118	-
7118	7119	-
7119	7120	-
7120	7121	-
7121	7122	-
7122	7123	-
7123	7124	-
7124	7125	-
7125	7126	-
7126	7127	-
7127	7128	-
7128	7129	-

**Текстовое описание местоположения границ
населенных пунктов, территориальных зон, особо охраняемых природных
территорий, зон с особыми условиями использования территорий**

Прохождение границы		Описание прохождения границы
от точки	до точки	
1	2	3
7129	7130	-
7130	7131	-
7131	7132	-
7132	7133	-
7133	7134	-
7134	7135	-
7135	7136	-
7136	7137	-
7137	7138	-
7138	7139	-
7139	7140	-
7140	7141	-
7141	7142	-
7142	7143	-
7143	7144	-
7144	7145	-
7145	7146	-
7146	7147	-
7147	7148	-
7148	7149	-
7149	7150	-
7150	7151	-
7151	7152	-
7152	7153	-
7153	7154	-
7154	7155	-
7155	7156	-
7156	7157	-
7157	7158	-
7158	7159	-
7159	7160	-
7160	7161	-
7161	7162	-
7162	7163	-
7163	7164	-
7164	7165	-

**Текстовое описание местоположения границ
населенных пунктов, территориальных зон, особо охраняемых природных
территорий, зон с особыми условиями использования территорий**

Прохождение границы		Описание прохождения границы
от точки	до точки	
1	2	3
7165	7166	-
7166	7167	-
7167	7168	-
7168	7169	-
7169	7170	-
7170	7171	-
7171	7172	-
7172	7173	-
7173	7174	-
7174	7175	-
7175	7176	-
7176	7177	-
7177	7178	-
7178	7179	-
7179	7180	-
7180	7181	-
7181	7182	-
7182	7183	-
7183	7184	-
7184	7185	-
7185	7186	-
7186	7187	-
7187	7188	-
7188	7189	-
7189	7190	-
7190	7191	-
7191	7192	-
7192	7193	-
7193	7194	-
7194	7195	-
7195	7196	-
7196	7197	-
7197	7198	-
7198	7199	-
7199	7200	-
7200	7201	-

**Текстовое описание местоположения границ
населенных пунктов, территориальных зон, особо охраняемых природных
территорий, зон с особыми условиями использования территорий**

Прохождение границы		Описание прохождения границы
от точки	до точки	
1	2	3
7201	7202	-
7202	7203	-
7203	7204	-
7204	7205	-
7205	7206	-
7206	7207	-
7207	7208	-
7208	7209	-
7209	7210	-
7210	7211	-
7211	7212	-
7212	7213	-
7213	7214	-
7214	7215	-
7215	7216	-
7216	7217	-
7217	7218	-
7218	7219	-
7219	7220	-
7220	7221	-
7221	7222	-
7222	7223	-
7223	7224	-
7224	7225	-
7225	7226	-
7226	7227	-
7227	7228	-
7228	7229	-
7229	7230	-
7230	7231	-
7231	7232	-
7232	7233	-
7233	7234	-
7234	7235	-
7235	7236	-
7236	7237	-

**Текстовое описание местоположения границ
населенных пунктов, территориальных зон, особо охраняемых природных
территорий, зон с особыми условиями использования территорий**

Прохождение границы		Описание прохождения границы
от точки	до точки	
1	2	3
7237	7238	-
7238	7239	-
7239	7240	-
7240	7241	-
7241	7242	-
7242	7243	-
7243	7244	-
7244	7245	-
7245	7246	-
7246	7247	-
7247	7248	-
7248	7249	-
7249	7250	-
7250	7251	-
7251	7252	-
7252	7253	-
7253	7254	-
7254	7255	-
7255	7256	-
7256	7257	-
7257	7258	-
7258	7259	-
7259	7260	-
7260	7261	-
7261	7262	-
7262	7263	-
7263	7264	-
7264	7265	-
7265	7266	-
7266	7267	-
7267	7268	-
7268	7269	-
7269	7270	-
7270	7271	-
7271	7272	-
7272	7273	-

**Текстовое описание местоположения границ
населенных пунктов, территориальных зон, особо охраняемых природных
территорий, зон с особыми условиями использования территорий**

Прохождение границы		Описание прохождения границы
от точки	по точке	
1	2	3
7273	7274	-
7274	7275	-
7275	7276	-
7276	7277	-
7277	7278	-
7278	7279	-
7279	7280	-
7280	7281	-
7281	7282	-
7282	7283	-
7283	7284	-
7284	7285	-
7285	7286	-
7286	7287	-
7287	7288	-
7288	7289	-
7289	7290	-
7290	7291	-
7291	7292	-
7292	7293	-
7293	7294	-
7294	7295	-
7295	7296	-
7296	7297	-
7297	7298	-
7298	7299	-
7299	7300	-
7300	7301	-
7301	7302	-
7302	7303	-
7303	7304	-
7304	7305	-
7305	7306	-
7306	7307	-
7307	7308	-
7308	7309	-

**Текстовое описание местоположения границ
населенных пунктов, территориальных зон, особо охраняемых природных
территорий, зон с особыми условиями использования территорий**

Прохождение границы		Описание прохождения границы
от точки	до точки	
1	2	3
7309	7310	-
7310	7311	-
7311	7312	-
7312	7313	-
7313	7314	-
7314	7315	-
7315	7316	-
7316	7317	-
7317	7318	-
7318	7319	-
7319	7320	-
7320	7321	-
7321	7322	-
7322	7323	-
7323	7324	-
7324	7325	-
7325	7326	-
7326	7327	-
7327	7328	-
7328	7329	-
7329	7330	-
7330	7331	-
7331	7332	-
7332	7333	-
7333	7334	-
7334	7335	-
7335	7336	-
7336	7337	-
7337	7338	-
7338	7339	-
7339	7340	-
7340	7341	-
7341	7342	-
7342	7343	-
7343	7344	-
7344	7345	-

**Текстовое описание местоположения границ
населенных пунктов, территориальных зон, особо охраняемых природных
территорий, зон с особыми условиями использования территорий**

Прохождение границы		Описание прохождения границы
от точки	по точке	
1	2	3
7345	7346	-
7346	7347	-
7347	7348	-
7348	7349	-
7349	7350	-
7350	7351	-
7351	7352	-
7352	7353	-
7353	7354	-
7354	7355	-
7355	7356	-
7356	7357	-
7357	7358	-
7358	7359	-
7359	7360	-
7360	7361	-
7361	7362	-
7362	7363	-
7363	7364	-
7364	7365	-
7365	7366	-
7366	7367	-
7367	7368	-
7368	7369	-
7369	7370	-
7370	7371	-
7371	7372	-
7372	7373	-
7373	7374	-
7374	7375	-
7375	7376	-
7376	7377	-
7377	7378	-
7378	7379	-
7379	7380	-
7380	7381	-

**Текстовое описание местоположения границ
населенных пунктов, территориальных зон, особо охраняемых природных
территорий, зон с особыми условиями использования территорий**

Прохождение границы		Описание прохождения границы
от точки	до точки	
1	2	3
7381	7382	-
7382	7383	-
7383	7384	-
7384	7385	-
7385	7386	-
7386	7387	-
7387	7388	-
7388	7389	-
7389	7390	-
7390	7391	-
7391	7392	-
7392	7393	-
7393	7394	-
7394	7395	-
7395	7396	-
7396	7397	-
7397	7398	-
7398	7399	-
7399	7400	-
7400	7401	-
7401	7402	-
7402	7403	-
7403	7404	-
7404	7405	-
7405	7406	-
7406	7407	-
7407	7408	-
7408	7409	-
7409	7410	-
7410	7411	-
7411	7412	-
7412	7413	-
7413	7414	-
7414	7415	-
7415	7416	-
7416	7417	-

**Текстовое описание местоположения границ
населенных пунктов, территориальных зон, особо охраняемых природных
территорий, зон с особыми условиями использования территорий**

Прохождение границы		Описание прохождения границы
от точки	до точки	
1	2	3
7417	7418	-
7418	7419	-
7419	7420	-
7420	7421	-
7421	7422	-
7422	7423	-
7423	7424	-
7424	7425	-
7425	7426	-
7426	7427	-
7427	7428	-
7428	7429	-
7429	7430	-
7430	7431	-
7431	7432	-
7432	7433	-
7433	7434	-
7434	7435	-
7435	7436	-
7436	7437	-
7437	7438	-
7438	7439	-
7439	7440	-
7440	7441	-
7441	7442	-
7442	7443	-
7443	7444	-
7444	7445	-
7445	7446	-
7446	7447	-
7447	7448	-
7448	7449	-
7449	7450	-
7450	7451	-
7451	7452	-
7452	7453	-

**Текстовое описание местоположения границ
населенных пунктов, территориальных зон, особо охраняемых природных
территорий, зон с особыми условиями использования территорий**

Прохождение границы		Описание прохождения границы
от точки	до точки	
1	2	3
7453	7454	-
7454	7455	-
7455	7456	-
7456	7457	-
7457	7458	-
7458	7459	-
7459	7460	-
7460	7461	-
7461	7462	-
7462	7463	-
7463	7464	-
7464	7465	-
7465	7466	-
7466	7467	-
7467	7468	-
7468	7469	-
7469	7470	-
7470	6919	-
7471	7472	-
7472	7473	-
7473	7474	-
7474	7475	-
7475	7476	-
7476	7477	-
7477	7478	-
7478	7479	-
7479	7480	-
7480	7481	-
7481	7482	-
7482	7483	-
7483	7484	-
7484	7485	-
7485	7486	-
7486	7487	-
7487	7488	-
7488	7489	-

**Текстовое описание местоположения границ
населенных пунктов, территориальных зон, особо охраняемых природных
территорий, зон с особыми условиями использования территорий**

Прохождение границы		Описание прохождения границы
от точки	до точки	
1	2	3
7489	7490	-
7490	7491	-
7491	7492	-
7492	7493	-
7493	7494	-
7494	7495	-
7495	7496	-
7496	7497	-
7497	7498	-
7498	7499	-
7499	7500	-
7500	7501	-
7501	7502	-
7502	7503	-
7503	7504	-
7504	7505	-
7505	7506	-
7506	7507	-
7507	7508	-
7508	7509	-
7509	7510	-
7510	7511	-
7511	7512	-
7512	7513	-
7513	7514	-
7514	7515	-
7515	7516	-
7516	7517	-
7517	7518	-
7518	7519	-
7519	7520	-
7520	7521	-
7521	7522	-
7522	7523	-
7523	7524	-
7524	7525	-

**Текстовое описание местоположения границ
населенных пунктов, территориальных зон, особо охраняемых природных
территорий, зон с особыми условиями использования территорий**

Прохождение границы		Описание прохождения границы
от точки	до точки	
1	2	3
7525	7526	-
7526	7527	-
7527	7528	-
7528	7529	-
7529	7530	-
7530	7531	-
7531	7532	-
7532	7533	-
7533	7534	-
7534	7535	-
7535	7536	-
7536	7537	-
7537	7538	-
7538	7539	-
7539	7540	-
7540	7541	-
7541	7542	-
7542	7543	-
7543	7544	-
7544	7545	-
7545	7546	-
7546	7547	-
7547	7548	-
7548	7549	-
7549	7550	-
7550	7551	-
7551	7552	-
7552	7553	-
7553	7554	-
7554	7555	-
7555	7556	-
7556	7557	-
7557	7558	-
7558	7559	-
7559	7560	-
7560	7561	-

**Текстовое описание местоположения границ
населенных пунктов, территориальных зон, особо охраняемых природных
территорий, зон с особыми условиями использования территорий**

Прохождение границы		Описание прохождения границы
от точки	до точки	
1	2	3
7561	7562	-
7562	7563	-
7563	7564	-
7564	7565	-
7565	7566	-
7566	7567	-
7567	7568	-
7568	7569	-
7569	7570	-
7570	7571	-
7571	7572	-
7572	7573	-
7573	7574	-
7574	7575	-
7575	7576	-
7576	7577	-
7577	7578	-
7578	7579	-
7579	7580	-
7580	7581	-
7581	7582	-
7582	7583	-
7583	7584	-
7584	7585	-
7585	7586	-
7586	7587	-
7587	7588	-
7588	7589	-
7589	7590	-
7590	7591	-
7591	7592	-
7592	7593	-
7593	7594	-
7594	7595	-
7595	7596	-
7596	7597	-

**Текстовое описание местоположения границ
населенных пунктов, территориальных зон, особо охраняемых природных
территорий, зон с особыми условиями использования территорий**

Прохождение границы		Описание прохождения границы
от точки	по точке	
1	2	3
7597	7598	-
7598	7599	-
7599	7600	-
7600	7601	-
7601	7602	-
7602	7603	-
7603	7604	-
7604	7605	-
7605	7606	-
7606	7607	-
7607	7608	-
7608	7609	-
7609	7610	-
7610	7611	-
7611	7612	-
7612	7613	-
7613	7614	-
7614	7615	-
7615	7616	-
7616	7617	-
7617	7618	-
7618	7619	-
7619	7620	-
7620	7621	-
7621	7622	-
7622	7623	-
7623	7624	-
7624	7625	-
7625	7626	-
7626	7627	-
7627	7628	-
7628	7629	-
7629	7630	-
7630	7631	-
7631	7632	-
7632	7633	-

**Текстовое описание местоположения границ
населенных пунктов, территориальных зон, особо охраняемых природных
территорий, зон с особыми условиями использования территорий**

Прохождение границы		Описание прохождения границы
от точки	до точки	
1	2	3
7633	7634	-
7634	7635	-
7635	7636	-
7636	7637	-
7637	7638	-
7638	7639	-
7639	7640	-
7640	7641	-
7641	7642	-
7642	7643	-
7643	7644	-
7644	7645	-
7645	7646	-
7646	7647	-
7647	7648	-
7648	7649	-
7649	7650	-
7650	7651	-
7651	7652	-
7652	7653	-
7653	7654	-
7654	7655	-
7655	7656	-
7656	7657	-
7657	7658	-
7658	7659	-
7659	7660	-
7660	7661	-
7661	7662	-
7662	7663	-
7663	7664	-
7664	7665	-
7665	7666	-
7666	7667	-
7667	7668	-
7668	7669	-

**Текстовое описание местоположения границ
населенных пунктов, территориальных зон, особо охраняемых природных
территорий, зон с особыми условиями использования территорий**

Прохождение границы		Описание прохождения границы
от точки	по точке	
1	2	3
7669	7670	-
7670	7671	-
7671	7672	-
7672	7673	-
7673	7471	-
7674	7675	-
7675	7676	-
7676	7677	-
7677	7678	-
7678	7679	-
7679	7680	-
7680	7681	-
7681	7682	-
7682	7683	-
7683	7684	-
7684	7685	-
7685	7686	-
7686	7687	-
7687	7688	-
7688	7689	-
7689	7690	-
7690	7674	-
7691	7692	-
7692	7693	-
7693	7694	-
7694	7695	-
7695	7696	-
7696	7697	-
7697	7698	-
7698	7699	-
7699	7700	-
7700	7701	-
7701	7702	-
7702	7703	-
7703	7704	-
7704	7705	-

**Текстовое описание местоположения границ
населенных пунктов, территориальных зон, особо охраняемых природных
территорий, зон с особыми условиями использования территорий**

Прохождение границы		Описание прохождения границы
от точки	до точки	
1	2	3
7705	7706	-
7706	7707	-
7707	7708	-
7708	7709	-
7709	7691	-
7710	7711	-
7711	7712	-
7712	7713	-
7713	7714	-
7714	7710	-
7715	7716	-
7716	7717	-
7717	7718	-
7718	7719	-
7719	7720	-
7720	7721	-
7721	7722	-
7722	7723	-
7723	7724	-
7724	7715	-
7725	7726	-
7726	7727	-
7727	7728	-
7728	7729	-
7729	7725	-
7730	7731	-
7731	7732	-
7732	7733	-
7733	7734	-
7734	7735	-
7735	7736	-
7736	7730	-
7737	7738	-
7738	7739	-
7739	7740	-
7740	7741	-

**Текстовое описание местоположения границ
населенных пунктов, территориальных зон, особо охраняемых природных
территорий, зон с особыми условиями использования территорий**

Прохождение границы		Описание прохождения границы
от точки	до точки	
1	2	3
7741	7742	-
7742	7737	-
7743	7744	-
7744	7745	-
7745	7746	-
7746	7747	-
7747	7748	-
7748	7749	-
7749	7743	-
7750	7751	-
7751	7752	-
7752	7753	-
7753	7750	-
7754	7755	-
7755	7756	-
7756	7757	-
7757	7754	-
7758	7759	-
7759	7760	-
7760	7761	-
7761	7758	-
7762	7763	-
7763	7764	-
7764	7765	-
7765	7766	-
7766	7767	-
7767	7768	-
7768	7762	-
7769	7770	-
7770	7771	-
7771	7772	-
7772	7769	-
7773	7774	-
7774	7775	-
7775	7776	-
7776	7777	-

**Текстовое описание местоположения границ
населенных пунктов, территориальных зон, особо охраняемых природных
территорий, зон с особыми условиями использования территорий**

Прохождение границы		Описание прохождения границы
от точки	до точки	
1	2	3
7777	7778	-
7778	7779	-
7779	7773	-
7780	7781	-
7781	7782	-
7782	7783	-
7783	7780	-
7784	7785	-
7785	7786	-
7786	7787	-
7787	7784	-
7788	7789	-
7789	7790	-
7790	7791	-
7791	7792	-
7792	7788	-
7793	7794	-
7794	7795	-
7795	7796	-
7796	7793	-
7797	7798	-
7798	7799	-
7799	7800	-
7800	7797	-
7801	7802	-
7802	7803	-
7803	7804	-
7804	7805	-
7805	7806	-
7806	7801	-
7807	7808	-
7808	7809	-
7809	7810	-
7810	7807	-
7811	7812	-
7812	7813	-

**Текстовое описание местоположения границ
населенных пунктов, территориальных зон, особо охраняемых природных
территорий, зон с особыми условиями использования территорий**

Прохождение границы		Описание прохождения границы
от точки	до точки	
1	2	3
7813	7814	-
7814	7811	-
7815	7816	-
7816	7817	-
7817	7818	-
7818	7815	-
7819	7820	-
7820	7821	-
7821	7822	-
7822	7819	-
7823	7824	-
7824	7825	-
7825	7826	-
7826	7827	-
7827	7828	-
7828	7829	-
7829	7823	-
7830	7831	-
7831	7832	-
7832	7833	-
7833	7834	-
7834	7835	-
7835	7836	-
7836	7830	-
7837	7838	-
7838	7839	-
7839	7840	-
7840	7841	-
7841	7842	-
7842	7843	-
7843	7837	-
7844	7845	-
7845	7846	-
7846	7847	-
7847	7844	-
7848	7849	-

**Текстовое описание местоположения границ
населенных пунктов, территориальных зон, особо охраняемых природных
территорий, зон с особыми условиями использования территорий**

Прохождение границы		Описание прохождения границы
от точки	до точки	
1	2	3
7849	7850	-
7850	7851	-
7851	7852	-
7852	7853	-
7853	7848	-
7854	7855	-
7855	7856	-
7856	7857	-
7857	7858	-
7858	7859	-
7859	7854	-
7860	7861	-
7861	7862	-
7862	7863	-
7863	7860	-
7864	7865	-
7865	7866	-
7866	7867	-
7867	7868	-
7868	7869	-
7869	7870	-
7870	7871	-
7871	7864	-
7872	7873	-
7873	7874	-
7874	7875	-
7875	7876	-
7876	7877	-
7877	7878	-
7878	7879	-
7879	7872	-
7880	7881	-
7881	7882	-
7882	7883	-
7883	7884	-
7884	7880	-

**Текстовое описание местоположения границ
населенных пунктов, территориальных зон, особо охраняемых природных
территорий, зон с особыми условиями использования территорий**

Прохождение границы		Описание прохождения границы
от точки	до точки	
1	2	3
7885	7886	-
7886	7887	-
7887	7888	-
7888	7889	-
7889	7890	-
7890	7891	-
7891	7892	-
7892	7893	-
7893	7894	-
7894	7895	-
7895	7896	-
7896	7897	-
7897	7898	-
7898	7899	-
7899	7900	-
7900	7901	-
7901	7902	-
7902	7903	-
7903	7885	-
7904	7905	-
7905	7906	-
7906	7907	-
7907	7908	-
7908	7909	-
7909	7910	-
7910	7911	-
7911	7912	-
7912	7913	-
7913	7914	-
7914	7915	-
7915	7916	-
7916	7917	-
7917	7918	-
7918	7919	-
7919	7920	-
7920	7921	-

**Текстовое описание местоположения границ
населенных пунктов, территориальных зон, особо охраняемых природных
территорий, зон с особыми условиями использования территорий**

Прохождение границы		Описание прохождения границы
от точки	до точки	
1	2	3
7921	7922	-
7922	7923	-
7923	7924	-
7924	7925	-
7925	7904	-
7926	7927	-
7927	7928	-
7928	7929	-
7929	7930	-
7930	7931	-
7931	7932	-
7932	7926	-
7933	7934	-
7934	7935	-
7935	7936	-
7936	7937	-
7937	7938	-
7938	7939	-
7939	7940	-
7940	7941	-
7941	7942	-
7942	7943	-
7943	7944	-
7944	7945	-
7945	7946	-
7946	7947	-
7947	7948	-
7948	7949	-
7949	7950	-
7950	7951	-
7951	7952	-
7952	7953	-
7953	7954	-
7954	7955	-
7955	7956	-
7956	7957	-

**Текстовое описание местоположения границ
населенных пунктов, территориальных зон, особо охраняемых природных
территорий, зон с особыми условиями использования территорий**

Прохождение границы		Описание прохождения границы
от точки	до точки	
1	2	3
7957	7958	-
7958	7959	-
7959	7960	-
7960	7961	-
7961	7962	-
7962	7963	-
7963	7964	-
7964	7965	-
7965	7966	-
7966	7967	-
7967	7968	-
7968	7969	-
7969	7970	-
7970	7971	-
7971	7972	-
7972	7973	-
7973	7974	-
7974	7975	-
7975	7976	-
7976	7977	-
7977	7978	-
7978	7979	-
7979	7980	-
7980	7981	-
7981	7982	-
7982	7983	-
7983	7984	-
7984	7985	-
7985	7986	-
7986	7987	-
7987	7988	-
7988	7989	-
7989	7990	-
7990	7991	-
7991	7992	-
7992	7993	-

**Текстовое описание местоположения границ
населенных пунктов, территориальных зон, особо охраняемых природных
территорий, зон с особыми условиями использования территорий**

Прохождение границы		Описание прохождения границы
от точки	по точке	
1	2	3
7993	7994	-
7994	7995	-
7995	7996	-
7996	7997	-
7997	7998	-
7998	7999	-
7999	8000	-
8000	8001	-
8001	8002	-
8002	8003	-
8003	8004	-
8004	8005	-
8005	8006	-
8006	8007	-
8007	8008	-
8008	8009	-
8009	8010	-
8010	8011	-
8011	8012	-
8012	8013	-
8013	8014	-
8014	8015	-
8015	8016	-
8016	8017	-
8017	8018	-
8018	8019	-
8019	8020	-
8020	8021	-
8021	8022	-
8022	8023	-
8023	8024	-
8024	8025	-
8025	8026	-
8026	8027	-
8027	8028	-
8028	8029	-

**Текстовое описание местоположения границ
населенных пунктов, территориальных зон, особо охраняемых природных
территорий, зон с особыми условиями использования территорий**

Прохождение границы		Описание прохождения границы
от точки	до точки	
1	2	3
8029	8030	-
8030	8031	-
8031	8032	-
8032	8033	-
8033	8034	-
8034	8035	-
8035	7933	-
8036	8037	-
8037	8038	-
8038	8039	-
8039	8040	-
8040	8036	-
8041	8042	-
8042	8043	-
8043	8044	-
8044	8045	-
8045	8046	-
8046	8047	-
8047	8048	-
8048	8049	-
8049	8050	-
8050	8051	-
8051	8052	-
8052	8053	-
8053	8054	-
8054	8041	-
8055	8056	-
8056	8057	-
8057	8058	-
8058	8059	-
8059	8060	-
8060	8055	-
8061	8062	-
8062	8063	-
8063	8064	-
8064	8065	-

**Текстовое описание местоположения границ
населенных пунктов, территориальных зон, особо охраняемых природных
территорий, зон с особыми условиями использования территорий**

Прохождение границы		Описание прохождения границы
от точки	по точке	
1	2	3
8065	8066	-
8066	8067	-
8067	8068	-
8068	8069	-
8069	8070	-
8070	8071	-
8071	8072	-
8072	8073	-
8073	8074	-
8074	8075	-
8075	8076	-
8076	8077	-
8077	8078	-
8078	8079	-
8079	8080	-
8080	8081	-
8081	8082	-
8082	8083	-
8083	8084	-
8084	8085	-
8085	8086	-
8086	8087	-
8087	8088	-
8088	8089	-
8089	8090	-
8090	8091	-
8091	8092	-
8092	8093	-
8093	8094	-
8094	8095	-
8095	8096	-
8096	8097	-
8097	8098	-
8098	8099	-
8099	8100	-
8100	8101	-

**Текстовое описание местоположения границ
населенных пунктов, территориальных зон, особо охраняемых природных
территорий, зон с особыми условиями использования территорий**

Прохождение границы		Описание прохождения границы
от точки	до точки	
1	2	3
8101	8102	-
8102	8103	-
8103	8104	-
8104	8105	-
8105	8106	-
8106	8107	-
8107	8108	-
8108	8109	-
8109	8110	-
8110	8111	-
8111	8112	-
8112	8113	-
8113	8114	-
8114	8115	-
8115	8116	-
8116	8117	-
8117	8118	-
8118	8119	-
8119	8120	-
8120	8121	-
8121	8122	-
8122	8123	-
8123	8124	-
8124	8125	-
8125	8126	-
8126	8127	-
8127	8128	-
8128	8129	-
8129	8130	-
8130	8131	-
8131	8132	-
8132	8133	-
8133	8134	-
8134	8135	-
8135	8136	-
8136	8137	-

**Текстовое описание местоположения границ
населенных пунктов, территориальных зон, особо охраняемых природных
территорий, зон с особыми условиями использования территорий**

Прохождение границы		Описание прохождения границы
от точки	до точки	
1	2	3
8137	8138	-
8138	8139	-
8139	8140	-
8140	8141	-
8141	8142	-
8142	8143	-
8143	8144	-
8144	8145	-
8145	8146	-
8146	8147	-
8147	8148	-
8148	8149	-
8149	8150	-
8150	8151	-
8151	8152	-
8152	8153	-
8153	8154	-
8154	8155	-
8155	8156	-
8156	8157	-
8157	8158	-
8158	8159	-
8159	8160	-
8160	8161	-
8161	8162	-
8162	8163	-
8163	8164	-
8164	8165	-
8165	8166	-
8166	8167	-
8167	8168	-
8168	8169	-
8169	8170	-
8170	8171	-
8171	8172	-
8172	8173	-

**Текстовое описание местоположения границ
населенных пунктов, территориальных зон, особо охраняемых природных
территорий, зон с особыми условиями использования территорий**

Прохождение границы		Описание прохождения границы
от точки	до точки	
1	2	3
8173	8174	-
8174	8175	-
8175	8176	-
8176	8177	-
8177	8178	-
8178	8179	-
8179	8180	-
8180	8181	-
8181	8182	-
8182	8183	-
8183	8184	-
8184	8185	-
8185	8186	-
8186	8187	-
8187	8188	-
8188	8189	-
8189	8190	-
8190	8191	-
8191	8192	-
8192	8193	-
8193	8194	-
8194	8195	-
8195	8196	-
8196	8197	-
8197	8198	-
8198	8199	-
8199	8200	-
8200	8201	-
8201	8202	-
8202	8203	-
8203	8204	-
8204	8205	-
8205	8206	-
8206	8207	-
8207	8208	-
8208	8209	-

**Текстовое описание местоположения границ
населенных пунктов, территориальных зон, особо охраняемых природных
территорий, зон с особыми условиями использования территорий**

Прохождение границы		Описание прохождения границы
от точки	до точки	
1	2	3
8209	8210	-
8210	8211	-
8211	8212	-
8212	8213	-
8213	8214	-
8214	8215	-
8215	8216	-
8216	8217	-
8217	8218	-
8218	8219	-
8219	8220	-
8220	8221	-
8221	8222	-
8222	8223	-
8223	8224	-
8224	8225	-
8225	8226	-
8226	8227	-
8227	8228	-
8228	8229	-
8229	8230	-
8230	8231	-
8231	8232	-
8232	8233	-
8233	8234	-
8234	8235	-
8235	8236	-
8236	8237	-
8237	8238	-
8238	8239	-
8239	8240	-
8240	8241	-
8241	8242	-
8242	8243	-
8243	8244	-
8244	8245	-

**Текстовое описание местоположения границ
населенных пунктов, территориальных зон, особо охраняемых природных
территорий, зон с особыми условиями использования территорий**

Прохождение границы		Описание прохождения границы
от точки	до точки	
1	2	3
8245	8246	-
8246	8247	-
8247	8248	-
8248	8249	-
8249	8250	-
8250	8251	-
8251	8252	-
8252	8253	-
8253	8254	-
8254	8255	-
8255	8256	-
8256	8257	-
8257	8258	-
8258	8259	-
8259	8260	-
8260	8261	-
8261	8262	-
8262	8263	-
8263	8264	-
8264	8265	-
8265	8266	-
8266	8267	-
8267	8268	-
8268	8269	-
8269	8061	-
8270	8271	-
8271	8272	-
8272	8273	-
8273	8270	-
8274	8275	-
8275	8276	-
8276	8277	-
8277	8278	-
8278	8279	-
8279	8280	-
8280	8281	-

**Текстовое описание местоположения границ
населенных пунктов, территориальных зон, особо охраняемых природных
территорий, зон с особыми условиями использования территорий**

Прохождение границы		Описание прохождения границы
от точки	до точки	
1	2	3
8281	8282	-
8282	8283	-
8283	8284	-
8284	8285	-
8285	8274	-
8286	8287	-
8287	8288	-
8288	8289	-
8289	8290	-
8290	8291	-
8291	8292	-
8292	8293	-
8293	8286	-
8294	8295	-
8295	8296	-
8296	8297	-
8297	8298	-
8298	8299	-
8299	8300	-
8300	8301	-
8301	8302	-
8302	8303	-
8303	8304	-
8304	8305	-
8305	8306	-
8306	8307	-
8307	8308	-
8308	8309	-
8309	8310	-
8310	8311	-
8311	8312	-
8312	8313	-
8313	8314	-
8314	8315	-
8315	8316	-
8316	8317	-

**Текстовое описание местоположения границ
населенных пунктов, территориальных зон, особо охраняемых природных
территорий, зон с особыми условиями использования территорий**

Прохождение границы		Описание прохождения границы
от точки	по точке	
1	2	3
8317	8318	-
8318	8319	-
8319	8320	-
8320	8321	-
8321	8322	-
8322	8323	-
8323	8324	-
8324	8325	-
8325	8326	-
8326	8327	-
8327	8328	-
8328	8329	-
8329	8330	-
8330	8331	-
8331	8332	-
8332	8333	-
8333	8334	-
8334	8335	-
8335	8336	-
8336	8337	-
8337	8338	-
8338	8339	-
8339	8340	-
8340	8341	-
8341	8342	-
8342	8343	-
8343	8344	-
8344	8345	-
8345	8346	-
8346	8347	-
8347	8348	-
8348	8349	-
8349	8350	-
8350	8351	-
8351	8352	-
8352	8353	-

**Текстовое описание местоположения границ
населенных пунктов, территориальных зон, особо охраняемых природных
территорий, зон с особыми условиями использования территорий**

Прохождение границы		Описание прохождения границы
от точки	до точки	
1	2	3
8353	8354	-
8354	8355	-
8355	8356	-
8356	8357	-
8357	8358	-
8358	8359	-
8359	8360	-
8360	8361	-
8361	8362	-
8362	8363	-
8363	8364	-
8364	8365	-
8365	8366	-
8366	8367	-
8367	8368	-
8368	8369	-
8369	8370	-
8370	8371	-
8371	8372	-
8372	8373	-
8373	8374	-
8374	8375	-
8375	8376	-
8376	8377	-
8377	8378	-
8378	8379	-
8379	8380	-
8380	8381	-
8381	8382	-
8382	8383	-
8383	8384	-
8384	8385	-
8385	8386	-
8386	8387	-
8387	8388	-
8388	8389	-

**Текстовое описание местоположения границ
населенных пунктов, территориальных зон, особо охраняемых природных
территорий, зон с особыми условиями использования территорий**

Прохождение границы		Описание прохождения границы
от точки	по точке	
1	2	3
8389	8390	-
8390	8391	-
8391	8392	-
8392	8393	-
8393	8394	-
8394	8395	-
8395	8396	-
8396	8397	-
8397	8398	-
8398	8399	-
8399	8400	-
8400	8401	-
8401	8402	-
8402	8403	-
8403	8404	-
8404	8405	-
8405	8406	-
8406	8407	-
8407	8408	-
8408	8409	-
8409	8410	-
8410	8411	-
8411	8412	-
8412	8413	-
8413	8414	-
8414	8415	-
8415	8416	-
8416	8417	-
8417	8418	-
8418	8419	-
8419	8420	-
8420	8421	-
8421	8422	-
8422	8423	-
8423	8424	-
8424	8425	-

**Текстовое описание местоположения границ
населенных пунктов, территориальных зон, особо охраняемых природных
территорий, зон с особыми условиями использования территорий**

Прохождение границы		Описание прохождения границы
от точки	до точки	
1	2	3
8425	8426	-
8426	8427	-
8427	8428	-
8428	8429	-
8429	8430	-
8430	8431	-
8431	8432	-
8432	8433	-
8433	8434	-
8434	8435	-
8435	8436	-
8436	8437	-
8437	8438	-
8438	8439	-
8439	8440	-
8440	8441	-
8441	8442	-
8442	8443	-
8443	8444	-
8444	8445	-
8445	8446	-
8446	8447	-
8447	8448	-
8448	8449	-
8449	8450	-
8450	8451	-
8451	8452	-
8452	8453	-
8453	8454	-
8454	8455	-
8455	8456	-
8456	8457	-
8457	8458	-
8458	8459	-
8459	8460	-
8460	8461	-

**Текстовое описание местоположения границ
населенных пунктов, территориальных зон, особо охраняемых природных
территорий, зон с особыми условиями использования территорий**

Прохождение границы		Описание прохождения границы
от точки	до точки	
1	2	3
8461	8462	-
8462	8463	-
8463	8464	-
8464	8465	-
8465	8466	-
8466	8467	-
8467	8468	-
8468	8469	-
8469	8470	-
8470	8471	-
8471	8472	-
8472	8473	-
8473	8474	-
8474	8475	-
8475	8476	-
8476	8477	-
8477	8478	-
8478	8479	-
8479	8480	-
8480	8481	-
8481	8482	-
8482	8483	-
8483	8484	-
8484	8485	-
8485	8486	-
8486	8487	-
8487	8488	-
8488	8489	-
8489	8490	-
8490	8491	-
8491	8492	-
8492	8493	-
8493	8494	-
8494	8495	-
8495	8496	-
8496	8497	-

**Текстовое описание местоположения границ
населенных пунктов, территориальных зон, особо охраняемых природных
территорий, зон с особыми условиями использования территорий**

Прохождение границы		Описание прохождения границы
от точки	до точки	
1	2	3
8497	8498	-
8498	8499	-
8499	8500	-
8500	8501	-
8501	8502	-
8502	8503	-
8503	8504	-
8504	8505	-
8505	8506	-
8506	8507	-
8507	8508	-
8508	8509	-
8509	8510	-
8510	8511	-
8511	8512	-
8512	8513	-
8513	8514	-
8514	8515	-
8515	8516	-
8516	8517	-
8517	8518	-
8518	8519	-
8519	8520	-
8520	8521	-
8521	8522	-
8522	8523	-
8523	8524	-
8524	8525	-
8525	8526	-
8526	8527	-
8527	8528	-
8528	8529	-
8529	8530	-
8530	8531	-
8531	8532	-
8532	8533	-

**Текстовое описание местоположения границ
населенных пунктов, территориальных зон, особо охраняемых природных
территорий, зон с особыми условиями использования территорий**

Прохождение границы		Описание прохождения границы
от точки	до точки	
1	2	3
8533	8534	-
8534	8535	-
8535	8536	-
8536	8537	-
8537	8538	-
8538	8539	-
8539	8540	-
8540	8541	-
8541	8542	-
8542	8543	-
8543	8544	-
8544	8545	-
8545	8546	-
8546	8547	-
8547	8548	-
8548	8549	-
8549	8550	-
8550	8551	-
8551	8552	-
8552	8553	-
8553	8554	-
8554	8555	-
8555	8556	-
8556	8557	-
8557	8558	-
8558	8559	-
8559	8560	-
8560	8561	-
8561	8562	-
8562	8563	-
8563	8564	-
8564	8565	-
8565	8566	-
8566	8567	-
8567	8568	-
8568	8569	-

**Текстовое описание местоположения границ
населенных пунктов, территориальных зон, особо охраняемых природных
территорий, зон с особыми условиями использования территорий**

Прохождение границы		Описание прохождения границы
от точки	до точки	
1	2	3
8569	8570	-
8570	8571	-
8571	8572	-
8572	8573	-
8573	8574	-
8574	8575	-
8575	8576	-
8576	8577	-
8577	8578	-
8578	8579	-
8579	8580	-
8580	8581	-
8581	8582	-
8582	8583	-
8583	8584	-
8584	8585	-
8585	8586	-
8586	8587	-
8587	8588	-
8588	8589	-
8589	8590	-
8590	8591	-
8591	8592	-
8592	8593	-
8593	8594	-
8594	8595	-
8595	8596	-
8596	8597	-
8597	8598	-
8598	8599	-
8599	8600	-
8600	8601	-
8601	8602	-
8602	8603	-
8603	8604	-
8604	8605	-

**Текстовое описание местоположения границ
населенных пунктов, территориальных зон, особо охраняемых природных
территорий, зон с особыми условиями использования территорий**

Прохождение границы		Описание прохождения границы
от точки	до точки	
1	2	3
8605	8606	-
8606	8607	-
8607	8608	-
8608	8609	-
8609	8610	-
8610	8611	-
8611	8612	-
8612	8613	-
8613	8614	-
8614	8615	-
8615	8616	-
8616	8617	-
8617	8618	-
8618	8619	-
8619	8620	-
8620	8621	-
8621	8622	-
8622	8623	-
8623	8624	-
8624	8625	-
8625	8626	-
8626	8627	-
8627	8628	-
8628	8629	-
8629	8630	-
8630	8631	-
8631	8632	-
8632	8633	-
8633	8634	-
8634	8635	-
8635	8636	-
8636	8637	-
8637	8638	-
8638	8639	-
8639	8640	-
8640	8641	-

**Текстовое описание местоположения границ
населенных пунктов, территориальных зон, особо охраняемых природных
территорий, зон с особыми условиями использования территорий**

Прохождение границы		Описание прохождения границы
от точки	до точки	
1	2	3
8641	8642	-
8642	8643	-
8643	8644	-
8644	8645	-
8645	8646	-
8646	8647	-
8647	8648	-
8648	8649	-
8649	8650	-
8650	8651	-
8651	8652	-
8652	8653	-
8653	8654	-
8654	8655	-
8655	8656	-
8656	8657	-
8657	8658	-
8658	8659	-
8659	8660	-
8660	8661	-
8661	8662	-
8662	8663	-
8663	8664	-
8664	8665	-
8665	8666	-
8666	8667	-
8667	8668	-
8668	8669	-
8669	8670	-
8670	8671	-
8671	8672	-
8672	8673	-
8673	8674	-
8674	8675	-
8675	8676	-
8676	8677	-

**Текстовое описание местоположения границ
населенных пунктов, территориальных зон, особо охраняемых природных
территорий, зон с особыми условиями использования территорий**

Прохождение границы		Описание прохождения границы
от точки	до точки	
1	2	3
8677	8678	-
8678	8679	-
8679	8680	-
8680	8681	-
8681	8682	-
8682	8683	-
8683	8684	-
8684	8685	-
8685	8686	-
8686	8687	-
8687	8688	-
8688	8689	-
8689	8690	-
8690	8691	-
8691	8692	-
8692	8693	-
8693	8694	-
8694	8695	-
8695	8696	-
8696	8697	-
8697	8698	-
8698	8699	-
8699	8700	-
8700	8701	-
8701	8702	-
8702	8703	-
8703	8704	-
8704	8705	-
8705	8706	-
8706	8707	-
8707	8708	-
8708	8709	-
8709	8710	-
8710	8294	-
8711	8712	-
8712	8713	-

**Текстовое описание местоположения границ
населенных пунктов, территориальных зон, особо охраняемых природных
территорий, зон с особыми условиями использования территорий**

Прохождение границы		Описание прохождения границы
от точки	по точке	
1	2	3
8713	8714	-
8714	8711	-
8715	8716	-
8716	8717	-
8717	8718	-
8718	8719	-
8719	8720	-
8720	8721	-
8721	8722	-
8722	8715	-
8723	8724	-
8724	8725	-
8725	8726	-
8726	8727	-
8727	8723	-
8728	8729	-
8729	8730	-
8730	8731	-
8731	8732	-
8732	8733	-
8733	8734	-
8734	8735	-
8735	8736	-
8736	8737	-
8737	8738	-
8738	8739	-
8739	8728	-
8740	8741	-
8741	8742	-
8742	8743	-
8743	8744	-
8744	8745	-
8745	8746	-
8746	8747	-
8747	8748	-
8748	8749	-

**Текстовое описание местоположения границ
населенных пунктов, территориальных зон, особо охраняемых природных
территорий, зон с особыми условиями использования территорий**

Прохождение границы		Описание прохождения границы
от точки	до точки	
1	2	3
8749	8750	-
8750	8751	-
8751	8752	-
8752	8753	-
8753	8754	-
8754	8755	-
8755	8756	-
8756	8757	-
8757	8758	-
8758	8759	-
8759	8760	-
8760	8761	-
8761	8762	-
8762	8763	-
8763	8764	-
8764	8765	-
8765	8766	-
8766	8767	-
8767	8768	-
8768	8769	-
8769	8770	-
8770	8771	-
8771	8772	-
8772	8773	-
8773	8774	-
8774	8775	-
8775	8776	-
8776	8777	-
8777	8778	-
8778	8779	-
8779	8780	-
8780	8781	-
8781	8782	-
8782	8783	-
8783	8784	-
8784	8785	-

**Текстовое описание местоположения границ
населенных пунктов, территориальных зон, особо охраняемых природных
территорий, зон с особыми условиями использования территорий**

Прохождение границы		Описание прохождения границы
от точки	до точки	
1	2	3
8785	8786	-
8786	8787	-
8787	8788	-
8788	8789	-
8789	8790	-
8790	8791	-
8791	8792	-
8792	8793	-
8793	8794	-
8794	8795	-
8795	8796	-
8796	8797	-
8797	8798	-
8798	8799	-
8799	8800	-
8800	8801	-
8801	8802	-
8802	8803	-
8803	8804	-
8804	8805	-
8805	8806	-
8806	8807	-
8807	8740	-
8808	8809	-
8809	8810	-
8810	8811	-
8811	8812	-
8812	8813	-
8813	8814	-
8814	8815	-
8815	8816	-
8816	8817	-
8817	8818	-
8818	8819	-
8819	8820	-
8820	8821	-

**Текстовое описание местоположения границ
населенных пунктов, территориальных зон, особо охраняемых природных
территорий, зон с особыми условиями использования территорий**

Прохождение границы		Описание прохождения границы
от точки	до точки	
1	2	3
8821	8822	-
8822	8823	-
8823	8824	-
8824	8825	-
8825	8826	-
8826	8827	-
8827	8828	-
8828	8829	-
8829	8830	-
8830	8831	-
8831	8832	-
8832	8833	-
8833	8834	-
8834	8835	-
8835	8836	-
8836	8837	-
8837	8838	-
8838	8839	-
8839	8840	-
8840	8841	-
8841	8842	-
8842	8843	-
8843	8844	-
8844	8845	-
8845	8846	-
8846	8847	-
8847	8848	-
8848	8849	-
8849	8850	-
8850	8851	-
8851	8852	-
8852	8853	-
8853	8854	-
8854	8855	-
8855	8856	-
8856	8857	-

**Текстовое описание местоположения границ
населенных пунктов, территориальных зон, особо охраняемых природных
территорий, зон с особыми условиями использования территорий**

Прохождение границы		Описание прохождения границы
от точки	до точки	
1	2	3
8857	8858	-
8858	8859	-
8859	8860	-
8860	8861	-
8861	8862	-
8862	8863	-
8863	8864	-
8864	8865	-
8865	8866	-
8866	8867	-
8867	8868	-
8868	8869	-
8869	8870	-
8870	8871	-
8871	8872	-
8872	8873	-
8873	8874	-
8874	8875	-
8875	8876	-
8876	8877	-
8877	8878	-
8878	8879	-
8879	8880	-
8880	8881	-
8881	8882	-
8882	8883	-
8883	8884	-
8884	8885	-
8885	8886	-
8886	8887	-
8887	8888	-
8888	8889	-
8889	8890	-
8890	8891	-
8891	8892	-
8892	8893	-

**Текстовое описание местоположения границ
населенных пунктов, территориальных зон, особо охраняемых природных
территорий, зон с особыми условиями использования территорий**

Прохождение границы		Описание прохождения границы
от точки	до точки	
1	2	3
8893	8894	-
8894	8895	-
8895	8896	-
8896	8897	-
8897	8898	-
8898	8899	-
8899	8900	-
8900	8901	-
8901	8902	-
8902	8903	-
8903	8904	-
8904	8905	-
8905	8906	-
8906	8907	-
8907	8908	-
8908	8909	-
8909	8910	-
8910	8911	-
8911	8912	-
8912	8913	-
8913	8914	-
8914	8915	-
8915	8916	-
8916	8917	-
8917	8918	-
8918	8919	-
8919	8920	-
8920	8921	-
8921	8922	-
8922	8923	-
8923	8924	-
8924	8925	-
8925	8926	-
8926	8927	-
8927	8928	-
8928	8929	-

**Текстовое описание местоположения границ
населенных пунктов, территориальных зон, особо охраняемых природных
территорий, зон с особыми условиями использования территорий**

Прохождение границы		Описание прохождения границы
от точки	до точки	
1	2	3
8929	8930	-
8930	8931	-
8931	8932	-
8932	8933	-
8933	8934	-
8934	8935	-
8935	8936	-
8936	8937	-
8937	8938	-
8938	8939	-
8939	8940	-
8940	8941	-
8941	8942	-
8942	8943	-
8943	8944	-
8944	8945	-
8945	8946	-
8946	8947	-
8947	8948	-
8948	8949	-
8949	8950	-
8950	8951	-
8951	8952	-
8952	8953	-
8953	8954	-
8954	8955	-
8955	8956	-
8956	8957	-
8957	8958	-
8958	8959	-
8959	8960	-
8960	8961	-
8961	8962	-
8962	8963	-
8963	8964	-
8964	8965	-

**Текстовое описание местоположения границ
населенных пунктов, территориальных зон, особо охраняемых природных
территорий, зон с особыми условиями использования территорий**

Прохождение границы		Описание прохождения границы
от точки	до точки	
1	2	3
8965	8966	-
8966	8967	-
8967	8968	-
8968	8969	-
8969	8970	-
8970	8971	-
8971	8972	-
8972	8973	-
8973	8974	-
8974	8975	-
8975	8976	-
8976	8977	-
8977	8978	-
8978	8979	-
8979	8980	-
8980	8981	-
8981	8982	-
8982	8983	-
8983	8984	-
8984	8985	-
8985	8986	-
8986	8987	-
8987	8988	-
8988	8989	-
8989	8990	-
8990	8991	-
8991	8992	-
8992	8993	-
8993	8994	-
8994	8995	-
8995	8996	-
8996	8997	-
8997	8998	-
8998	8999	-
8999	9000	-
9000	9001	-

**Текстовое описание местоположения границ
населенных пунктов, территориальных зон, особо охраняемых природных
территорий, зон с особыми условиями использования территорий**

Прохождение границы		Описание прохождения границы
от точки	до точки	
1	2	3
9001	9002	-
9002	9003	-
9003	9004	-
9004	9005	-
9005	9006	-
9006	9007	-
9007	9008	-
9008	9009	-
9009	9010	-
9010	9011	-
9011	9012	-
9012	9013	-
9013	9014	-
9014	9015	-
9015	9016	-
9016	9017	-
9017	9018	-
9018	9019	-
9019	9020	-
9020	9021	-
9021	9022	-
9022	9023	-
9023	9024	-
9024	9025	-
9025	9026	-
9026	9027	-
9027	9028	-
9028	9029	-
9029	9030	-
9030	9031	-
9031	9032	-
9032	9033	-
9033	9034	-
9034	9035	-
9035	9036	-
9036	9037	-

**Текстовое описание местоположения границ
населенных пунктов, территориальных зон, особо охраняемых природных
территорий, зон с особыми условиями использования территорий**

Прохождение границы		Описание прохождения границы
от точки	по точке	
1	2	3
9037	9038	-
9038	9039	-
9039	9040	-
9040	9041	-
9041	9042	-
9042	9043	-
9043	9044	-
9044	9045	-
9045	9046	-
9046	9047	-
9047	9048	-
9048	9049	-
9049	9050	-
9050	9051	-
9051	9052	-
9052	9053	-
9053	9054	-
9054	9055	-
9055	9056	-
9056	9057	-
9057	9058	-
9058	9059	-
9059	9060	-
9060	9061	-
9061	9062	-
9062	9063	-
9063	9064	-
9064	9065	-
9065	9066	-
9066	9067	-
9067	9068	-
9068	9069	-
9069	9070	-
9070	9071	-
9071	9072	-
9072	9073	-

**Текстовое описание местоположения границ
населенных пунктов, территориальных зон, особо охраняемых природных
территорий, зон с особыми условиями использования территорий**

Прохождение границы		Описание прохождения границы
от точки	до точки	
1	2	3
9073	9074	-
9074	9075	-
9075	9076	-
9076	9077	-
9077	9078	-
9078	9079	-
9079	9080	-
9080	9081	-
9081	9082	-
9082	9083	-
9083	9084	-
9084	9085	-
9085	9086	-
9086	9087	-
9087	9088	-
9088	9089	-
9089	9090	-
9090	9091	-
9091	9092	-
9092	9093	-
9093	9094	-
9094	9095	-
9095	9096	-
9096	9097	-
9097	9098	-
9098	9099	-
9099	9100	-
9100	9101	-
9101	9102	-
9102	9103	-
9103	9104	-
9104	9105	-
9105	9106	-
9106	9107	-
9107	9108	-
9108	9109	-

**Текстовое описание местоположения границ
населенных пунктов, территориальных зон, особо охраняемых природных
территорий, зон с особыми условиями использования территорий**

Прохождение границы		Описание прохождения границы
от точки	по точке	
1	2	3
9109	9110	-
9110	9111	-
9111	9112	-
9112	9113	-
9113	9114	-
9114	9115	-
9115	9116	-
9116	9117	-
9117	9118	-
9118	9119	-
9119	9120	-
9120	9121	-
9121	9122	-
9122	9123	-
9123	9124	-
9124	9125	-
9125	9126	-
9126	9127	-
9127	9128	-
9128	9129	-
9129	9130	-
9130	9131	-
9131	9132	-
9132	9133	-
9133	9134	-
9134	9135	-
9135	9136	-
9136	9137	-
9137	9138	-
9138	9139	-
9139	9140	-
9140	9141	-
9141	9142	-
9142	9143	-
9143	9144	-
9144	9145	-

**Текстовое описание местоположения границ
населенных пунктов, территориальных зон, особо охраняемых природных
территорий, зон с особыми условиями использования территорий**

Прохождение границы		Описание прохождения границы
от точки	до точки	
1	2	3
9145	9146	-
9146	9147	-
9147	9148	-
9148	9149	-
9149	9150	-
9150	9151	-
9151	9152	-
9152	9153	-
9153	9154	-
9154	9155	-
9155	9156	-
9156	9157	-
9157	9158	-
9158	9159	-
9159	9160	-
9160	9161	-
9161	9162	-
9162	9163	-
9163	9164	-
9164	9165	-
9165	9166	-
9166	9167	-
9167	9168	-
9168	9169	-
9169	9170	-
9170	9171	-
9171	9172	-
9172	9173	-
9173	9174	-
9174	9175	-
9175	9176	-
9176	9177	-
9177	9178	-
9178	9179	-
9179	9180	-
9180	9181	-

**Текстовое описание местоположения границ
населенных пунктов, территориальных зон, особо охраняемых природных
территорий, зон с особыми условиями использования территорий**

Прохождение границы		Описание прохождения границы
от точки	до точки	
1	2	3
9181	9182	-
9182	9183	-
9183	9184	-
9184	9185	-
9185	9186	-
9186	9187	-
9187	9188	-
9188	9189	-
9189	9190	-
9190	9191	-
9191	9192	-
9192	9193	-
9193	9194	-
9194	9195	-
9195	9196	-
9196	9197	-
9197	9198	-
9198	9199	-
9199	9200	-
9200	9201	-
9201	9202	-
9202	9203	-
9203	9204	-
9204	9205	-
9205	9206	-
9206	9207	-
9207	9208	-
9208	9209	-
9209	9210	-
9210	9211	-
9211	9212	-
9212	9213	-
9213	9214	-
9214	9215	-
9215	9216	-
9216	9217	-

**Текстовое описание местоположения границ
населенных пунктов, территориальных зон, особо охраняемых природных
территорий, зон с особыми условиями использования территорий**

Прохождение границы		Описание прохождения границы
от точки	до точки	
1	2	3
9217	9218	-
9218	9219	-
9219	9220	-
9220	9221	-
9221	9222	-
9222	9223	-
9223	9224	-
9224	9225	-
9225	9226	-
9226	9227	-
9227	9228	-
9228	9229	-
9229	9230	-
9230	9231	-
9231	9232	-
9232	9233	-
9233	9234	-
9234	9235	-
9235	9236	-
9236	9237	-
9237	9238	-
9238	9239	-
9239	9240	-
9240	9241	-
9241	9242	-
9242	9243	-
9243	9244	-
9244	9245	-
9245	9246	-
9246	9247	-
9247	9248	-
9248	9249	-
9249	9250	-
9250	9251	-
9251	9252	-
9252	9253	-

**Текстовое описание местоположения границ
населенных пунктов, территориальных зон, особо охраняемых природных
территорий, зон с особыми условиями использования территорий**

Прохождение границы		Описание прохождения границы
от точки	до точки	
1	2	3
9253	9254	-
9254	9255	-
9255	9256	-
9256	9257	-
9257	9258	-
9258	9259	-
9259	9260	-
9260	9261	-
9261	9262	-
9262	9263	-
9263	9264	-
9264	9265	-
9265	9266	-
9266	9267	-
9267	9268	-
9268	9269	-
9269	9270	-
9270	9271	-
9271	9272	-
9272	9273	-
9273	9274	-
9274	9275	-
9275	9276	-
9276	9277	-
9277	9278	-
9278	9279	-
9279	9280	-
9280	9281	-
9281	9282	-
9282	9283	-
9283	9284	-
9284	9285	-
9285	9286	-
9286	9287	-
9287	9288	-
9288	9289	-

**Текстовое описание местоположения границ
населенных пунктов, территориальных зон, особо охраняемых природных
территорий, зон с особыми условиями использования территорий**

Прохождение границы		Описание прохождения границы
от точки	до точки	
1	2	3
9289	9290	-
9290	9291	-
9291	9292	-
9292	9293	-
9293	9294	-
9294	9295	-
9295	9296	-
9296	9297	-
9297	9298	-
9298	9299	-
9299	9300	-
9300	9301	-
9301	9302	-
9302	9303	-
9303	9304	-
9304	9305	-
9305	9306	-
9306	9307	-
9307	9308	-
9308	9309	-
9309	9310	-
9310	9311	-
9311	9312	-
9312	9313	-
9313	9314	-
9314	9315	-
9315	9316	-
9316	9317	-
9317	9318	-
9318	9319	-
9319	9320	-
9320	9321	-
9321	9322	-
9322	9323	-
9323	9324	-
9324	9325	-

**Текстовое описание местоположения границ
населенных пунктов, территориальных зон, особо охраняемых природных
территорий, зон с особыми условиями использования территорий**

Прохождение границы		Описание прохождения границы
от точки	до точки	
1	2	3
9325	9326	-
9326	9327	-
9327	9328	-
9328	9329	-
9329	9330	-
9330	9331	-
9331	9332	-
9332	9333	-
9333	9334	-
9334	9335	-
9335	9336	-
9336	9337	-
9337	9338	-
9338	9339	-
9339	9340	-
9340	9341	-
9341	9342	-
9342	9343	-
9343	9344	-
9344	9345	-
9345	9346	-
9346	9347	-
9347	9348	-
9348	9349	-
9349	9350	-
9350	9351	-
9351	9352	-
9352	9353	-
9353	9354	-
9354	9355	-
9355	9356	-
9356	9357	-
9357	9358	-
9358	9359	-
9359	9360	-
9360	9361	-

**Текстовое описание местоположения границ
населенных пунктов, территориальных зон, особо охраняемых природных
территорий, зон с особыми условиями использования территорий**

Прохождение границы		Описание прохождения границы
от точки	по точке	
1	2	3
9361	9362	-
9362	9363	-
9363	9364	-
9364	9365	-
9365	9366	-
9366	9367	-
9367	9368	-
9368	9369	-
9369	9370	-
9370	9371	-
9371	9372	-
9372	9373	-
9373	9374	-
9374	9375	-
9375	9376	-
9376	9377	-
9377	9378	-
9378	9379	-
9379	9380	-
9380	9381	-
9381	9382	-
9382	9383	-
9383	9384	-
9384	9385	-
9385	9386	-
9386	9387	-
9387	9388	-
9388	9389	-
9389	9390	-
9390	9391	-
9391	9392	-
9392	9393	-
9393	9394	-
9394	9395	-
9395	9396	-
9396	9397	-

**Текстовое описание местоположения границ
населенных пунктов, территориальных зон, особо охраняемых природных
территорий, зон с особыми условиями использования территорий**

Прохождение границы		Описание прохождения границы
от точки	до точки	
1	2	3
9397	9398	-
9398	9399	-
9399	9400	-
9400	9401	-
9401	9402	-
9402	9403	-
9403	9404	-
9404	9405	-
9405	9406	-
9406	9407	-
9407	9408	-
9408	9409	-
9409	9410	-
9410	9411	-
9411	9412	-
9412	9413	-
9413	8808	-
9414	9415	-
9415	9416	-
9416	9417	-
9417	9414	-
9418	9419	-
9419	9420	-
9420	9421	-
9421	9418	-
9422	9423	-
9423	9424	-
9424	9425	-
9425	9422	-
9426	9427	-
9427	9428	-
9428	9429	-
9429	9426	-
9430	9431	-
9431	9432	-
9432	9433	-

**Текстовое описание местоположения границ
населенных пунктов, территориальных зон, особо охраняемых природных
территорий, зон с особыми условиями использования территорий**

Прохождение границы		Описание прохождения границы
от точки	по точке	
1	2	3
9433	9434	-
9434	9435	-
9435	9436	-
9436	9437	-
9437	9438	-
9438	9439	-
9439	9440	-
9440	9441	-
9441	9442	-
9442	9443	-
9443	9444	-
9444	9445	-
9445	9446	-
9446	9447	-
9447	9448	-
9448	9449	-
9449	9450	-
9450	9451	-
9451	9452	-
9452	9453	-
9453	9454	-
9454	9455	-
9455	9456	-
9456	9457	-
9457	9458	-
9458	9459	-
9459	9460	-
9460	9461	-
9461	9462	-
9462	9463	-
9463	9464	-
9464	9465	-
9465	9466	-
9466	9467	-
9467	9468	-
9468	9469	-

**Текстовое описание местоположения границ
населенных пунктов, территориальных зон, особо охраняемых природных
территорий, зон с особыми условиями использования территорий**

Прохождение границы		Описание прохождения границы
от точки	до точки	
1	2	3
9469	9470	-
9470	9471	-
9471	9472	-
9472	9473	-
9473	9474	-
9474	9475	-
9475	9476	-
9476	9477	-
9477	9478	-
9478	9479	-
9479	9480	-
9480	9481	-
9481	9482	-
9482	9483	-
9483	9484	-
9484	9485	-
9485	9430	-
9486	9487	-
9487	9488	-
9488	9489	-
9489	9490	-
9490	9486	-
9491	9492	-
9492	9493	-
9493	9494	-
9494	9495	-
9495	9496	-
9496	9497	-
9497	9498	-
9498	9499	-
9499	9500	-
9500	9501	-
9501	9502	-
9502	9503	-
9503	9504	-
9504	9505	-

**Текстовое описание местоположения границ
населенных пунктов, территориальных зон, особо охраняемых природных
территорий, зон с особыми условиями использования территорий**

Прохождение границы		Описание прохождения границы
от точки	до точки	
1	2	3
9505	9506	-
9506	9507	-
9507	9508	-
9508	9509	-
9509	9510	-
9510	9511	-
9511	9512	-
9512	9513	-
9513	9514	-
9514	9515	-
9515	9516	-
9516	9517	-
9517	9518	-
9518	9519	-
9519	9520	-
9520	9521	-
9521	9522	-
9522	9523	-
9523	9524	-
9524	9525	-
9525	9526	-
9526	9527	-
9527	9528	-
9528	9529	-
9529	9530	-
9530	9531	-
9531	9532	-
9532	9533	-
9533	9534	-
9534	9491	-
9535	9536	-
9536	9537	-
9537	9538	-
9538	9535	-
9539	9540	-
9540	9541	-

**Текстовое описание местоположения границ
населенных пунктов, территориальных зон, особо охраняемых природных
территорий, зон с особыми условиями использования территорий**

Прохождение границы		Описание прохождения границы
от точки	до точки	
1	2	3
9541	9542	-
9542	9543	-
9543	9544	-
9544	9545	-
9545	9539	-
9546	9547	-
9547	9548	-
9548	9549	-
9549	9550	-
9550	9551	-
9551	9552	-
9552	9553	-
9553	9554	-
9554	9555	-
9555	9556	-
9556	9557	-
9557	9558	-
9558	9559	-
9559	9560	-
9560	9561	-
9561	9562	-
9562	9563	-
9563	9564	-
9564	9565	-
9565	9566	-
9566	9546	-
9567	9568	-
9568	9569	-
9569	9570	-
9570	9571	-
9571	9567	-
9572	9573	-
9573	9574	-
9574	9575	-
9575	9576	-
9576	9577	-

**Текстовое описание местоположения границ
населенных пунктов, территориальных зон, особо охраняемых природных
территорий, зон с особыми условиями использования территорий**

Прохождение границы		Описание прохождения границы
от точки	до точки	
1	2	3
9577	9578	-
9578	9579	-
9579	9580	-
9580	9581	-
9581	9582	-
9582	9583	-
9583	9584	-
9584	9585	-
9585	9586	-
9586	9587	-
9587	9588	-
9588	9589	-
9589	9590	-
9590	9591	-
9591	9592	-
9592	9593	-
9593	9572	-
9594	9595	-
9595	9596	-
9596	9597	-
9597	9598	-
9598	9599	-
9599	9600	-
9600	9601	-
9601	9602	-
9602	9603	-
9603	9604	-
9604	9605	-
9605	9606	-
9606	9607	-
9607	9608	-
9608	9609	-
9609	9610	-
9610	9594	-
9611	9612	-
9612	9613	-

**Текстовое описание местоположения границ
населенных пунктов, территориальных зон, особо охраняемых природных
территорий, зон с особыми условиями использования территорий**

Прохождение границы		Описание прохождения границы
от точки	до точки	
1	2	3
9613	9614	-
9614	9615	-
9615	9616	-
9616	9617	-
9617	9618	-
9618	9619	-
9619	9620	-
9620	9621	-
9621	9622	-
9622	9623	-
9623	9624	-
9624	9625	-
9625	9626	-
9626	9627	-
9627	9628	-
9628	9629	-
9629	9630	-
9630	9611	-
9631	9632	-
9632	9633	-
9633	9634	-
9634	9631	-
9635	9636	-
9636	9637	-
9637	9638	-
9638	9639	-
9639	9640	-
9640	9641	-
9641	9642	-
9642	9643	-
9643	9644	-
9644	9645	-
9645	9646	-
9646	9647	-
9647	9648	-
9648	9649	-

**Текстовое описание местоположения границ
населенных пунктов, территориальных зон, особо охраняемых природных
территорий, зон с особыми условиями использования территорий**

Прохождение границы		Описание прохождения границы
от точки	до точки	
1	2	3
9649	9650	-
9650	9651	-
9651	9652	-
9652	9653	-
9653	9654	-
9654	9655	-
9655	9656	-
9656	9657	-
9657	9658	-
9658	9659	-
9659	9660	-
9660	9661	-
9661	9662	-
9662	9663	-
9663	9664	-
9664	9665	-
9665	9666	-
9666	9667	-
9667	9668	-
9668	9669	-
9669	9670	-
9670	9671	-
9671	9672	-
9672	9673	-
9673	9674	-
9674	9675	-
9675	9676	-
9676	9677	-
9677	9678	-
9678	9679	-
9679	9680	-
9680	9681	-
9681	9635	-
9682	9683	-
9683	9684	-
9684	9685	-

**Текстовое описание местоположения границ
населенных пунктов, территориальных зон, особо охраняемых природных
территорий, зон с особыми условиями использования территорий**

Прохождение границы		Описание прохождения границы
от точки	до точки	
1	2	3
9685	9686	-
9686	9687	-
9687	9688	-
9688	9689	-
9689	9690	-
9690	9691	-
9691	9692	-
9692	9693	-
9693	9694	-
9694	9695	-
9695	9696	-
9696	9682	-
9697	9698	-
9698	9699	-
9699	9700	-
9700	9701	-
9701	9702	-
9702	9703	-
9703	9704	-
9704	9705	-
9705	9706	-
9706	9707	-
9707	9708	-
9708	9709	-
9709	9710	-
9710	9711	-
9711	9697	-
9712	9713	-
9713	9714	-
9714	9715	-
9715	9716	-
9716	9717	-
9717	9712	-
9718	9719	-
9719	9720	-
9720	9721	-

**Текстовое описание местоположения границ
населенных пунктов, территориальных зон, особо охраняемых природных
территорий, зон с особыми условиями использования территорий**

Прохождение границы		Описание прохождения границы
от точки	до точки	
1	2	3
9721	9722	-
9722	9723	-
9723	9724	-
9724	9725	-
9725	9726	-
9726	9727	-
9727	9728	-
9728	9729	-
9729	9730	-
9730	9731	-
9731	9732	-
9732	9733	-
9733	9734	-
9734	9735	-
9735	9718	-
9736	9737	-
9737	9738	-
9738	9739	-
9739	9740	-
9740	9741	-
9741	9742	-
9742	9743	-
9743	9744	-
9744	9745	-
9745	9746	-
9746	9747	-
9747	9748	-
9748	9749	-
9749	9750	-
9750	9751	-
9751	9752	-
9752	9753	-
9753	9754	-
9754	9736	-
9755	9756	-
9756	9757	-

**Текстовое описание местоположения границ
населенных пунктов, территориальных зон, особо охраняемых природных
территорий, зон с особыми условиями использования территорий**

Прохождение границы		Описание прохождения границы
от точки	по точке	
1	2	3
9757	9758	-
9758	9759	-
9759	9760	-
9760	9761	-
9761	9762	-
9762	9763	-
9763	9764	-
9764	9765	-
9765	9766	-
9766	9767	-
9767	9768	-
9768	9769	-
9769	9770	-
9770	9771	-
9771	9772	-
9772	9773	-
9773	9774	-
9774	9775	-
9775	9776	-
9776	9777	-
9777	9778	-
9778	9755	-
9779	9780	-
9780	9781	-
9781	9782	-
9782	9783	-
9783	9784	-
9784	9785	-
9785	9786	-
9786	9787	-
9787	9788	-
9788	9789	-
9789	9790	-
9790	9791	-
9791	9792	-
9792	9793	-

**Текстовое описание местоположения границ
населенных пунктов, территориальных зон, особо охраняемых природных
территорий, зон с особыми условиями использования территорий**

Прохождение границы		Описание прохождения границы
от точки	до точки	
1	2	3
9793	9794	-
9794	9795	-
9795	9779	-
9796	9797	-
9797	9798	-
9798	9799	-
9799	9800	-
9800	9801	-
9801	9796	-
9802	9803	-
9803	9804	-
9804	9805	-
9805	9806	-
9806	9802	-
9807	9808	-
9808	9809	-
9809	9810	-
9810	9811	-
9811	9812	-
9812	9813	-
9813	9814	-
9814	9807	-
9815	9816	-
9816	9817	-
9817	9818	-
9818	9819	-
9819	9820	-
9820	9821	-
9821	9822	-
9822	9823	-
9823	9824	-
9824	9825	-
9825	9826	-
9826	9827	-
9827	9828	-
9828	9829	-

**Текстовое описание местоположения границ
населенных пунктов, территориальных зон, особо охраняемых природных
территорий, зон с особыми условиями использования территорий**

Прохождение границы		Описание прохождения границы
от точки	по точке	
1	2	3
9829	9830	-
9830	9831	-
9831	9832	-
9832	9833	-
9833	9834	-
9834	9835	-
9835	9836	-
9836	9837	-
9837	9838	-
9838	9839	-
9839	9840	-
9840	9841	-
9841	9842	-
9842	9843	-
9843	9844	-
9844	9845	-
9845	9846	-
9846	9847	-
9847	9848	-
9848	9849	-
9849	9815	-
9850	9851	-
9851	9852	-
9852	9853	-
9853	9854	-
9854	9855	-
9855	9856	-
9856	9857	-
9857	9858	-
9858	9859	-
9859	9860	-
9860	9861	-
9861	9862	-
9862	9863	-
9863	9864	-
9864	9865	-

**Текстовое описание местоположения границ
населенных пунктов, территориальных зон, особо охраняемых природных
территорий, зон с особыми условиями использования территорий**

Прохождение границы		Описание прохождения границы
от точки	до точки	
1	2	3
9865	9866	-
9866	9867	-
9867	9868	-
9868	9869	-
9869	9870	-
9870	9871	-
9871	9872	-
9872	9873	-
9873	9874	-
9874	9875	-
9875	9876	-
9876	9877	-
9877	9878	-
9878	9879	-
9879	9880	-
9880	9881	-
9881	9882	-
9882	9883	-
9883	9884	-
9884	9850	-
9885	9886	-
9886	9887	-
9887	9888	-
9888	9889	-
9889	9890	-
9890	9891	-
9891	9892	-
9892	9893	-
9893	9894	-
9894	9895	-
9895	9896	-
9896	9897	-
9897	9898	-
9898	9899	-
9899	9900	-
9900	9901	-

**Текстовое описание местоположения границ
населенных пунктов, территориальных зон, особо охраняемых природных
территорий, зон с особыми условиями использования территорий**

Прохождение границы		Описание прохождения границы
от точки	до точки	
1	2	3
9901	9902	-
9902	9903	-
9903	9904	-
9904	9905	-
9905	9906	-
9906	9907	-
9907	9908	-
9908	9909	-
9909	9910	-
9910	9911	-
9911	9912	-
9912	9913	-
9913	9914	-
9914	9915	-
9915	9916	-
9916	9917	-
9917	9918	-
9918	9919	-
9919	9885	-
9920	9921	-
9921	9922	-
9922	9923	-
9923	9924	-
9924	9925	-
9925	9926	-
9926	9927	-
9927	9928	-
9928	9929	-
9929	9930	-
9930	9931	-
9931	9932	-
9932	9933	-
9933	9934	-
9934	9935	-
9935	9936	-
9936	9937	-

**Текстовое описание местоположения границ
населенных пунктов, территориальных зон, особо охраняемых природных
территорий, зон с особыми условиями использования территорий**

Прохождение границы		Описание прохождения границы
от точки	до точки	
1	2	3
9937	9938	-
9938	9920	-
9939	9940	-
9940	9941	-
9941	9942	-
9942	9943	-
9943	9944	-
9944	9945	-
9945	9946	-
9946	9947	-
9947	9948	-
9948	9949	-
9949	9950	-
9950	9951	-
9951	9952	-
9952	9953	-
9953	9954	-
9954	9955	-
9955	9956	-
9956	9957	-
9957	9958	-
9958	9959	-
9959	9960	-
9960	9961	-
9961	9962	-
9962	9963	-
9963	9964	-
9964	9965	-
9965	9966	-
9966	9967	-
9967	9968	-
9968	9969	-
9969	9970	-
9970	9971	-
9971	9972	-
9972	9973	-

**Текстовое описание местоположения границ
населенных пунктов, территориальных зон, особо охраняемых природных
территорий, зон с особыми условиями использования территорий**

Прохождение границы		Описание прохождения границы
от точки	до точки	
1	2	3
9973	9974	-
9974	9975	-
9975	9976	-
9976	9977	-
9977	9978	-
9978	9979	-
9979	9980	-
9980	9981	-
9981	9982	-
9982	9983	-
9983	9984	-
9984	9985	-
9985	9986	-
9986	9987	-
9987	9988	-
9988	9989	-
9989	9990	-
9990	9991	-
9991	9992	-
9992	9993	-
9993	9994	-
9994	9995	-
9995	9996	-
9996	9997	-
9997	9939	-
9998	9999	-
9999	10000	-
10000	10001	-
10001	10002	-
10002	10003	-
10003	10004	-
10004	10005	-
10005	10006	-
10006	10007	-
10007	10008	-
10008	10009	-

**Текстовое описание местоположения границ
населенных пунктов, территориальных зон, особо охраняемых природных
территорий, зон с особыми условиями использования территорий**

Прохождение границы		Описание прохождения границы
от точки	до точки	
1	2	3
10009	10010	-
10010	9998	-
10011	10012	-
10012	10013	-
10013	10014	-
10014	10015	-
10015	10016	-
10016	10017	-
10017	10018	-
10018	10019	-
10019	10020	-
10020	10021	-
10021	10022	-
10022	10023	-
10023	10024	-
10024	10025	-
10025	10026	-
10026	10027	-
10027	10011	-
10028	10029	-
10029	10030	-
10030	10031	-
10031	10032	-
10032	10033	-
10033	10034	-
10034	10035	-
10035	10036	-
10036	10037	-
10037	10038	-
10038	10028	-
10039	10040	-
10040	10041	-
10041	10042	-
10042	10043	-
10043	10044	-
10044	10045	-

**Текстовое описание местоположения границ
населенных пунктов, территориальных зон, особо охраняемых природных
территорий, зон с особыми условиями использования территорий**

Прохождение границы		Описание прохождения границы
от точки	до точки	
1	2	3
10045	10046	-
10046	10039	-
10047	10048	-
10048	10049	-
10049	10050	-
10050	10051	-
10051	10052	-
10052	10053	-
10053	10047	-
10054	10055	-
10055	10056	-
10056	10057	-
10057	10058	-
10058	10059	-
10059	10060	-
10060	10061	-
10061	10062	-
10062	10063	-
10063	10064	-
10064	10065	-
10065	10066	-
10066	10067	-
10067	10068	-
10068	10069	-
10069	10070	-
10070	10071	-
10071	10072	-
10072	10073	-
10073	10074	-
10074	10075	-
10075	10076	-
10076	10077	-
10077	10078	-
10078	10079	-
10079	10080	-
10080	10081	-

**Текстовое описание местоположения границ
населенных пунктов, территориальных зон, особо охраняемых природных
территорий, зон с особыми условиями использования территорий**

Прохождение границы		Описание прохождения границы
от точки	по точке	
1	2	3
10081	10082	-
10082	10083	-
10083	10084	-
10084	10085	-
10085	10086	-
10086	10087	-
10087	10088	-
10088	10089	-
10089	10090	-
10090	10091	-
10091	10092	-
10092	10093	-
10093	10094	-
10094	10095	-
10095	10054	-
10096	10097	-
10097	10098	-
10098	10099	-
10099	10100	-
10100	10101	-
10101	10102	-
10102	10103	-
10103	10104	-
10104	10105	-
10105	10106	-
10106	10107	-
10107	10108	-
10108	10109	-
10109	10110	-
10110	10111	-
10111	10112	-
10112	10113	-
10113	10114	-
10114	10115	-
10115	10116	-
10116	10117	-

**Текстовое описание местоположения границ
населенных пунктов, территориальных зон, особо охраняемых природных
территорий, зон с особыми условиями использования территорий**

Прохождение границы		Описание прохождения границы
от точки	до точки	
1	2	3
10117	10118	-
10118	10119	-
10119	10120	-
10120	10121	-
10121	10122	-
10122	10123	-
10123	10124	-
10124	10125	-
10125	10126	-
10126	10127	-
10127	10128	-
10128	10129	-
10129	10130	-
10130	10131	-
10131	10132	-
10132	10133	-
10133	10134	-
10134	10135	-
10135	10136	-
10136	10137	-
10137	10138	-
10138	10139	-
10139	10140	-
10140	10141	-
10141	10142	-
10142	10143	-
10143	10144	-
10144	10145	-
10145	10146	-
10146	10147	-
10147	10148	-
10148	10149	-
10149	10150	-
10150	10151	-
10151	10152	-
10152	10153	-

**Текстовое описание местоположения границ
населенных пунктов, территориальных зон, особо охраняемых природных
территорий, зон с особыми условиями использования территорий**

Прохождение границы		Описание прохождения границы
от точки	по точке	
1	2	3
10153	10154	-
10154	10155	-
10155	10156	-
10156	10157	-
10157	10158	-
10158	10159	-
10159	10160	-
10160	10161	-
10161	10162	-
10162	10163	-
10163	10164	-
10164	10165	-
10165	10166	-
10166	10167	-
10167	10168	-
10168	10169	-
10169	10170	-
10170	10171	-
10171	10172	-
10172	10173	-
10173	10174	-
10174	10175	-
10175	10176	-
10176	10177	-
10177	10178	-
10178	10179	-
10179	10180	-
10180	10181	-
10181	10182	-
10182	10183	-
10183	10184	-
10184	10185	-
10185	10186	-
10186	10187	-
10187	10188	-
10188	10189	-

**Текстовое описание местоположения границ
населенных пунктов, территориальных зон, особо охраняемых природных
территорий, зон с особыми условиями использования территорий**

Прохождение границы		Описание прохождения границы
от точки	до точки	
1	2	3
10189	10190	-
10190	10191	-
10191	10192	-
10192	10193	-
10193	10194	-
10194	10195	-
10195	10196	-
10196	10197	-
10197	10198	-
10198	10199	-
10199	10200	-
10200	10201	-
10201	10202	-
10202	10203	-
10203	10204	-
10204	10205	-
10205	10206	-
10206	10207	-
10207	10208	-
10208	10209	-
10209	10210	-
10210	10211	-
10211	10212	-
10212	10213	-
10213	10214	-
10214	10215	-
10215	10216	-
10216	10217	-
10217	10218	-
10218	10219	-
10219	10220	-
10220	10221	-
10221	10222	-
10222	10223	-
10223	10224	-
10224	10225	-

**Текстовое описание местоположения границ
населенных пунктов, территориальных зон, особо охраняемых природных
территорий, зон с особыми условиями использования территорий**

Прохождение границы		Описание прохождения границы
от точки	до точки	
1	2	3
10225	10226	-
10226	10227	-
10227	10228	-
10228	10229	-
10229	10230	-
10230	10231	-
10231	10232	-
10232	10233	-
10233	10234	-
10234	10235	-
10235	10236	-
10236	10237	-
10237	10238	-
10238	10239	-
10239	10240	-
10240	10241	-
10241	10242	-
10242	10243	-
10243	10244	-
10244	10245	-
10245	10246	-
10246	10247	-
10247	10248	-
10248	10249	-
10249	10250	-
10250	10251	-
10251	10252	-
10252	10253	-
10253	10254	-
10254	10255	-
10255	10256	-
10256	10257	-
10257	10258	-
10258	10259	-
10259	10260	-
10260	10261	-

**Текстовое описание местоположения границ
населенных пунктов, территориальных зон, особо охраняемых природных
территорий, зон с особыми условиями использования территорий**

Прохождение границы		Описание прохождения границы
от точки	до точки	
1	2	3
10261	10262	-
10262	10263	-
10263	10264	-
10264	10265	-
10265	10266	-
10266	10267	-
10267	10268	-
10268	10269	-
10269	10270	-
10270	10271	-
10271	10272	-
10272	10273	-
10273	10274	-
10274	10275	-
10275	10276	-
10276	10277	-
10277	10278	-
10278	10279	-
10279	10280	-
10280	10281	-
10281	10282	-
10282	10283	-
10283	10284	-
10284	10285	-
10285	10286	-
10286	10287	-
10287	10288	-
10288	10289	-
10289	10290	-
10290	10291	-
10291	10292	-
10292	10293	-
10293	10294	-
10294	10295	-
10295	10296	-
10296	10297	-

**Текстовое описание местоположения границ
населенных пунктов, территориальных зон, особо охраняемых природных
территорий, зон с особыми условиями использования территорий**

Прохождение границы		Описание прохождения границы
от точки	до точки	
1	2	3
10297	10298	-
10298	10299	-
10299	10300	-
10300	10301	-
10301	10302	-
10302	10303	-
10303	10304	-
10304	10305	-
10305	10306	-
10306	10307	-
10307	10308	-
10308	10309	-
10309	10310	-
10310	10311	-
10311	10312	-
10312	10313	-
10313	10314	-
10314	10315	-
10315	10316	-
10316	10317	-
10317	10318	-
10318	10319	-
10319	10320	-
10320	10321	-
10321	10322	-
10322	10323	-
10323	10324	-
10324	10325	-
10325	10326	-
10326	10327	-
10327	10328	-
10328	10329	-
10329	10330	-
10330	10331	-
10331	10332	-
10332	10333	-

**Текстовое описание местоположения границ
населенных пунктов, территориальных зон, особо охраняемых природных
территорий, зон с особыми условиями использования территорий**

Прохождение границы		Описание прохождения границы
от точки	до точки	
1	2	3
10333	10334	-
10334	10335	-
10335	10336	-
10336	10337	-
10337	10338	-
10338	10339	-
10339	10340	-
10340	10341	-
10341	10342	-
10342	10343	-
10343	10344	-
10344	10345	-
10345	10346	-
10346	10347	-
10347	10348	-
10348	10349	-
10349	10350	-
10350	10351	-
10351	10352	-
10352	10353	-
10353	10354	-
10354	10355	-
10355	10356	-
10356	10357	-
10357	10358	-
10358	10359	-
10359	10360	-
10360	10361	-
10361	10362	-
10362	10363	-
10363	10364	-
10364	10365	-
10365	10366	-
10366	10367	-
10367	10368	-
10368	10369	-

**Текстовое описание местоположения границ
населенных пунктов, территориальных зон, особо охраняемых природных
территорий, зон с особыми условиями использования территорий**

Прохождение границы		Описание прохождения границы
от точки	до точки	
1	2	3
10369	10370	-
10370	10371	-
10371	10372	-
10372	10373	-
10373	10374	-
10374	10375	-
10375	10376	-
10376	10377	-
10377	10378	-
10378	10379	-
10379	10380	-
10380	10381	-
10381	10382	-
10382	10383	-
10383	10384	-
10384	10385	-
10385	10386	-
10386	10387	-
10387	10388	-
10388	10389	-
10389	10390	-
10390	10391	-
10391	10392	-
10392	10393	-
10393	10394	-
10394	10395	-
10395	10396	-
10396	10397	-
10397	10398	-
10398	10399	-
10399	10400	-
10400	10401	-
10401	10402	-
10402	10403	-
10403	10404	-
10404	10405	-

**Текстовое описание местоположения границ
населенных пунктов, территориальных зон, особо охраняемых природных
территорий, зон с особыми условиями использования территорий**

Прохождение границы		Описание прохождения границы
от точки	по точке	
1	2	3
10405	10406	-
10406	10407	-
10407	10408	-
10408	10409	-
10409	10410	-
10410	10411	-
10411	10412	-
10412	10413	-
10413	10414	-
10414	10415	-
10415	10416	-
10416	10417	-
10417	10418	-
10418	10419	-
10419	10420	-
10420	10421	-
10421	10422	-
10422	10423	-
10423	10424	-
10424	10425	-
10425	10426	-
10426	10427	-
10427	10428	-
10428	10429	-
10429	10430	-
10430	10431	-
10431	10432	-
10432	10433	-
10433	10434	-
10434	10435	-
10435	10436	-
10436	10437	-
10437	10438	-
10438	10439	-
10439	10440	-
10440	10441	-

**Текстовое описание местоположения границ
населенных пунктов, территориальных зон, особо охраняемых природных
территорий, зон с особыми условиями использования территорий**

Прохождение границы		Описание прохождения границы
от точки	до точки	
1	2	3
10441	10442	-
10442	10443	-
10443	10444	-
10444	10445	-
10445	10446	-
10446	10447	-
10447	10448	-
10448	10449	-
10449	10450	-
10450	10451	-
10451	10452	-
10452	10453	-
10453	10454	-
10454	10455	-
10455	10456	-
10456	10457	-
10457	10458	-
10458	10459	-
10459	10460	-
10460	10461	-
10461	10462	-
10462	10463	-
10463	10464	-
10464	10465	-
10465	10466	-
10466	10467	-
10467	10468	-
10468	10469	-
10469	10470	-
10470	10471	-
10471	10472	-
10472	10473	-
10473	10474	-
10474	10475	-
10475	10476	-
10476	10096	-

**Текстовое описание местоположения границ
населенных пунктов, территориальных зон, особо охраняемых природных
территорий, зон с особыми условиями использования территорий**

Прохождение границы		Описание прохождения границы
от точки	по точке	
1	2	3
10477	10478	-
10478	10479	-
10479	10480	-
10480	10481	-
10481	10477	-
10482	10483	-
10483	10484	-
10484	10485	-
10485	10486	-
10486	10487	-
10487	10488	-
10488	10489	-
10489	10490	-
10490	10491	-
10491	10492	-
10492	10493	-
10493	10494	-
10494	10495	-
10495	10496	-
10496	10482	-
10497	10498	-
10498	10499	-
10499	10500	-
10500	10501	-
10501	10502	-
10502	10503	-
10503	10504	-
10504	10497	-
10505	10506	-
10506	10507	-
10507	10508	-
10508	10509	-
10509	10510	-
10510	10511	-
10511	10512	-
10512	10513	-

**Текстовое описание местоположения границ
населенных пунктов, территориальных зон, особо охраняемых природных
территорий, зон с особыми условиями использования территорий**

Прохождение границы		Описание прохождения границы
от точки	до точки	
1	2	3
10513	10514	-
10514	10515	-
10515	10516	-
10516	10517	-
10517	10518	-
10518	10519	-
10519	10520	-
10520	10521	-
10521	10522	-
10522	10523	-
10523	10524	-
10524	10525	-
10525	10526	-
10526	10527	-
10527	10528	-
10528	10529	-
10529	10530	-
10530	10531	-
10531	10532	-
10532	10533	-
10533	10534	-
10534	10535	-
10535	10536	-
10536	10537	-
10537	10538	-
10538	10539	-
10539	10540	-
10540	10541	-
10541	10542	-
10542	10543	-
10543	10544	-
10544	10545	-
10545	10546	-
10546	10547	-
10547	10548	-
10548	10549	-

**Текстовое описание местоположения границ
населенных пунктов, территориальных зон, особо охраняемых природных
территорий, зон с особыми условиями использования территорий**

Прохождение границы		Описание прохождения границы
от точки	до точки	
1	2	3
10549	10550	-
10550	10551	-
10551	10552	-
10552	10553	-
10553	10554	-
10554	10555	-
10555	10556	-
10556	10557	-
10557	10558	-
10558	10559	-
10559	10560	-
10560	10561	-
10561	10562	-
10562	10563	-
10563	10564	-
10564	10565	-
10565	10566	-
10566	10567	-
10567	10568	-
10568	10569	-
10569	10570	-
10570	10571	-
10571	10572	-
10572	10573	-
10573	10574	-
10574	10575	-
10575	10576	-
10576	10577	-
10577	10578	-
10578	10579	-
10579	10580	-
10580	10581	-
10581	10582	-
10582	10583	-
10583	10584	-
10584	10585	-

**Текстовое описание местоположения границ
населенных пунктов, территориальных зон, особо охраняемых природных
территорий, зон с особыми условиями использования территорий**

Прохождение границы		Описание прохождения границы
от точки	до точки	
1	2	3
10585	10586	-
10586	10587	-
10587	10588	-
10588	10589	-
10589	10590	-
10590	10591	-
10591	10592	-
10592	10593	-
10593	10594	-
10594	10595	-
10595	10596	-
10596	10597	-
10597	10598	-
10598	10599	-
10599	10600	-
10600	10601	-
10601	10602	-
10602	10603	-
10603	10604	-
10604	10605	-
10605	10606	-
10606	10607	-
10607	10608	-
10608	10609	-
10609	10610	-
10610	10611	-
10611	10612	-
10612	10613	-
10613	10614	-
10614	10615	-
10615	10616	-
10616	10617	-
10617	10618	-
10618	10619	-
10619	10620	-
10620	10621	-

**Текстовое описание местоположения границ
населенных пунктов, территориальных зон, особо охраняемых природных
территорий, зон с особыми условиями использования территорий**

Прохождение границы		Описание прохождения границы
от точки	до точки	
1	2	3
10621	10622	-
10622	10623	-
10623	10624	-
10624	10625	-
10625	10626	-
10626	10627	-
10627	10628	-
10628	10629	-
10629	10630	-
10630	10631	-
10631	10632	-
10632	10633	-
10633	10634	-
10634	10635	-
10635	10636	-
10636	10637	-
10637	10638	-
10638	10639	-
10639	10640	-
10640	10641	-
10641	10642	-
10642	10643	-
10643	10644	-
10644	10645	-
10645	10646	-
10646	10647	-
10647	10648	-
10648	10649	-
10649	10650	-
10650	10651	-
10651	10652	-
10652	10653	-
10653	10654	-
10654	10655	-
10655	10656	-
10656	10657	-

**Текстовое описание местоположения границ
населенных пунктов, территориальных зон, особо охраняемых природных
территорий, зон с особыми условиями использования территорий**

Прохождение границы		Описание прохождения границы
от точки	до точки	
1	2	3
10657	10658	-
10658	10659	-
10659	10660	-
10660	10661	-
10661	10662	-
10662	10663	-
10663	10664	-
10664	10665	-
10665	10666	-
10666	10667	-
10667	10668	-
10668	10669	-
10669	10670	-
10670	10671	-
10671	10672	-
10672	10673	-
10673	10674	-
10674	10675	-
10675	10676	-
10676	10677	-
10677	10678	-
10678	10679	-
10679	10680	-
10680	10681	-
10681	10682	-
10682	10683	-
10683	10684	-
10684	10685	-
10685	10686	-
10686	10687	-
10687	10688	-
10688	10689	-
10689	10690	-
10690	10691	-
10691	10692	-
10692	10693	-

**Текстовое описание местоположения границ
населенных пунктов, территориальных зон, особо охраняемых природных
территорий, зон с особыми условиями использования территорий**

Прохождение границы		Описание прохождения границы
от точки	до точки	
1	2	3
10693	10694	-
10694	10695	-
10695	10696	-
10696	10697	-
10697	10698	-
10698	10699	-
10699	10700	-
10700	10701	-
10701	10702	-
10702	10703	-
10703	10704	-
10704	10705	-
10705	10706	-
10706	10707	-
10707	10708	-
10708	10709	-
10709	10710	-
10710	10711	-
10711	10712	-
10712	10713	-
10713	10714	-
10714	10715	-
10715	10716	-
10716	10717	-
10717	10718	-
10718	10719	-
10719	10720	-
10720	10721	-
10721	10722	-
10722	10723	-
10723	10724	-
10724	10725	-
10725	10726	-
10726	10727	-
10727	10728	-
10728	10729	-

**Текстовое описание местоположения границ
населенных пунктов, территориальных зон, особо охраняемых природных
территорий, зон с особыми условиями использования территорий**

Прохождение границы		Описание прохождения границы
от точки	до точки	
1	2	3
10729	10730	-
10730	10731	-
10731	10732	-
10732	10733	-
10733	10734	-
10734	10735	-
10735	10736	-
10736	10737	-
10737	10738	-
10738	10739	-
10739	10740	-
10740	10741	-
10741	10742	-
10742	10743	-
10743	10744	-
10744	10745	-
10745	10746	-
10746	10747	-
10747	10748	-
10748	10749	-
10749	10750	-
10750	10751	-
10751	10752	-
10752	10753	-
10753	10754	-
10754	10755	-
10755	10756	-
10756	10757	-
10757	10758	-
10758	10759	-
10759	10760	-
10760	10761	-
10761	10762	-
10762	10763	-
10763	10764	-
10764	10765	-

**Текстовое описание местоположения границ
населенных пунктов, территориальных зон, особо охраняемых природных
территорий, зон с особыми условиями использования территорий**

Прохождение границы		Описание прохождения границы
от точки	до точки	
1	2	3
10765	10766	-
10766	10767	-
10767	10768	-
10768	10769	-
10769	10770	-
10770	10771	-
10771	10772	-
10772	10773	-
10773	10774	-
10774	10775	-
10775	10776	-
10776	10777	-
10777	10778	-
10778	10779	-
10779	10780	-
10780	10781	-
10781	10782	-
10782	10783	-
10783	10784	-
10784	10785	-
10785	10786	-
10786	10787	-
10787	10788	-
10788	10789	-
10789	10790	-
10790	10791	-
10791	10792	-
10792	10793	-
10793	10794	-
10794	10795	-
10795	10796	-
10796	10797	-
10797	10798	-
10798	10799	-
10799	10800	-
10800	10801	-

**Текстовое описание местоположения границ
населенных пунктов, территориальных зон, особо охраняемых природных
территорий, зон с особыми условиями использования территорий**

Прохождение границы		Описание прохождения границы
от точки	по точке	
1	2	3
10801	10802	-
10802	10803	-
10803	10804	-
10804	10805	-
10805	10806	-
10806	10807	-
10807	10808	-
10808	10809	-
10809	10810	-
10810	10811	-
10811	10812	-
10812	10813	-
10813	10814	-
10814	10815	-
10815	10816	-
10816	10817	-
10817	10818	-
10818	10819	-
10819	10820	-
10820	10821	-
10821	10822	-
10822	10823	-
10823	10824	-
10824	10825	-
10825	10826	-
10826	10827	-
10827	10828	-
10828	10829	-
10829	10830	-
10830	10831	-
10831	10832	-
10832	10833	-
10833	10834	-
10834	10835	-
10835	10836	-
10836	10837	-

**Текстовое описание местоположения границ
населенных пунктов, территориальных зон, особо охраняемых природных
территорий, зон с особыми условиями использования территорий**

Прохождение границы		Описание прохождения границы
от точки	до точки	
1	2	3
10837	10838	-
10838	10839	-
10839	10840	-
10840	10841	-
10841	10842	-
10842	10843	-
10843	10844	-
10844	10845	-
10845	10846	-
10846	10847	-
10847	10848	-
10848	10849	-
10849	10850	-
10850	10851	-
10851	10852	-
10852	10853	-
10853	10854	-
10854	10855	-
10855	10856	-
10856	10857	-
10857	10858	-
10858	10859	-
10859	10860	-
10860	10861	-
10861	10862	-
10862	10863	-
10863	10864	-
10864	10865	-
10865	10866	-
10866	10867	-
10867	10868	-
10868	10869	-
10869	10870	-
10870	10871	-
10871	10872	-
10872	10873	-

**Текстовое описание местоположения границ
населенных пунктов, территориальных зон, особо охраняемых природных
территорий, зон с особыми условиями использования территорий**

Прохождение границы		Описание прохождения границы
от точки	по точке	
1	2	3
10873	10874	-
10874	10875	-
10875	10876	-
10876	10877	-
10877	10878	-
10878	10879	-
10879	10880	-
10880	10881	-
10881	10882	-
10882	10883	-
10883	10884	-
10884	10885	-
10885	10886	-
10886	10887	-
10887	10888	-
10888	10889	-
10889	10890	-
10890	10891	-
10891	10892	-
10892	10893	-
10893	10894	-
10894	10895	-
10895	10896	-
10896	10897	-
10897	10898	-
10898	10899	-
10899	10900	-
10900	10901	-
10901	10902	-
10902	10903	-
10903	10904	-
10904	10905	-
10905	10906	-
10906	10907	-
10907	10908	-
10908	10909	-

**Текстовое описание местоположения границ
населенных пунктов, территориальных зон, особо охраняемых природных
территорий, зон с особыми условиями использования территорий**

Прохождение границы		Описание прохождения границы
от точки	до точки	
1	2	3
10909	10910	-
10910	10911	-
10911	10912	-
10912	10913	-
10913	10914	-
10914	10915	-
10915	10916	-
10916	10917	-
10917	10918	-
10918	10919	-
10919	10920	-
10920	10921	-
10921	10922	-
10922	10923	-
10923	10924	-
10924	10925	-
10925	10926	-
10926	10927	-
10927	10928	-
10928	10929	-
10929	10505	-
10930	10931	-
10931	10932	-
10932	10933	-
10933	10934	-
10934	10935	-
10935	10936	-
10936	10937	-
10937	10938	-
10938	10939	-
10939	10940	-
10940	10941	-
10941	10942	-
10942	10943	-
10943	10944	-
10944	10945	-

**Текстовое описание местоположения границ
населенных пунктов, территориальных зон, особо охраняемых природных
территорий, зон с особыми условиями использования территорий**

Прохождение границы		Описание прохождения границы
от точки	до точки	
1	2	3
10945	10946	-
10946	10947	-
10947	10948	-
10948	10949	-
10949	10950	-
10950	10951	-
10951	10952	-
10952	10953	-
10953	10954	-
10954	10955	-
10955	10956	-
10956	10957	-
10957	10958	-
10958	10959	-
10959	10930	-
10960	10961	-
10961	10962	-
10962	10960	-
10963	10964	-
10964	10965	-
10965	10963	-
10966	10967	-
10967	10968	-
10968	10969	-
10969	10970	-
10970	10971	-
10971	10972	-
10972	10973	-
10973	10974	-
10974	10966	-
10975	10976	-
10976	10977	-
10977	10975	-
10978	10979	-
10979	10980	-
10980	10981	-

**Текстовое описание местоположения границ
населенных пунктов, территориальных зон, особо охраняемых природных
территорий, зон с особыми условиями использования территорий**

Прохождение границы		Описание прохождения границы
от точки	до точки	
1	2	3
10981	10978	-
10982	10983	-
10983	10984	-
10984	10985	-
10985	10986	-
10986	10982	-
10987	10988	-
10988	10989	-
10989	10990	-
10990	10987	-
10991	10992	-
10992	10993	-
10993	10991	-
10994	10995	-
10995	10996	-
10996	10997	-
10997	10998	-
10998	10999	-
10999	11000	-
11000	11001	-
11001	11002	-
11002	11003	-
11003	11004	-
11004	11005	-
11005	11006	-
11006	11007	-
11007	11008	-
11008	11009	-
11009	11010	-
11010	11011	-
11011	11012	-
11012	11013	-
11013	11014	-
11014	11015	-
11015	11016	-
11016	11017	-

**Текстовое описание местоположения границ
населенных пунктов, территориальных зон, особо охраняемых природных
территорий, зон с особыми условиями использования территорий**

Прохождение границы		Описание прохождения границы
от точки	до точки	
1	2	3
11017	11018	-
11018	11019	-
11019	11020	-
11020	11021	-
11021	11022	-
11022	11023	-
11023	11024	-
11024	11025	-
11025	11026	-
11026	11027	-
11027	11028	-
11028	11029	-
11029	11030	-
11030	11031	-
11031	11032	-
11032	11033	-
11033	11034	-
11034	11035	-
11035	11036	-
11036	11037	-
11037	11038	-
11038	11039	-
11039	11040	-
11040	11041	-
11041	11042	-
11042	11043	-
11043	11044	-
11044	11045	-
11045	11046	-
11046	11047	-
11047	11048	-
11048	11049	-
11049	11050	-
11050	11051	-
11051	11052	-
11052	11053	-

**Текстовое описание местоположения границ
населенных пунктов, территориальных зон, особо охраняемых природных
территорий, зон с особыми условиями использования территорий**

Прохождение границы		Описание прохождения границы
от точки	до точки	
1	2	3
11053	11054	-
11054	11055	-
11055	11056	-
11056	11057	-
11057	11058	-
11058	11059	-
11059	11060	-
11060	11061	-
11061	11062	-
11062	11063	-
11063	11064	-
11064	11065	-
11065	11066	-
11066	11067	-
11067	11068	-
11068	11069	-
11069	11070	-
11070	11071	-
11071	11072	-
11072	11073	-
11073	11074	-
11074	11075	-
11075	11076	-
11076	11077	-
11077	11078	-
11078	11079	-
11079	11080	-
11080	11081	-
11081	11082	-
11082	10994	-
11083	11084	-
11084	11085	-
11085	11083	-
11086	11087	-
11087	11088	-
11088	11086	-

**Текстовое описание местоположения границ
населенных пунктов, территориальных зон, особо охраняемых природных
территорий, зон с особыми условиями использования территорий**

Прохождение границы		Описание прохождения границы
от точки	до точки	
1	2	3
11089	11090	-
11090	11091	-
11091	11089	-
11092	11093	-
11093	11094	-
11094	11095	-
11095	11096	-
11096	11097	-
11097	11098	-
11098	11099	-
11099	11100	-
11100	11101	-
11101	11102	-
11102	11103	-
11103	11104	-
11104	11105	-
11105	11106	-
11106	11092	-
11107	11108	-
11108	11109	-
11109	11110	-
11110	11111	-
11111	11112	-
11112	11113	-
11113	11114	-
11114	11115	-
11115	11116	-
11116	11117	-
11117	11118	-
11118	11119	-
11119	11120	-
11120	11121	-
11121	11122	-
11122	11123	-
11123	11124	-
11124	11107	-

**Текстовое описание местоположения границ
населенных пунктов, территориальных зон, особо охраняемых природных
территорий, зон с особыми условиями использования территорий**

Прохождение границы		Описание прохождения границы
от точки	по точке	
1	2	3
11125	11126	-
11126	11127	-
11127	11128	-
11128	11129	-
11129	11130	-
11130	11131	-
11131	11132	-
11132	11133	-
11133	11134	-
11134	11135	-
11135	11136	-
11136	11137	-
11137	11138	-
11138	11139	-
11139	11140	-
11140	11141	-
11141	11142	-
11142	11143	-
11143	11144	-
11144	11145	-
11145	11146	-
11146	11147	-
11147	11148	-
11148	11149	-
11149	11150	-
11150	11151	-
11151	11152	-
11152	11153	-
11153	11154	-
11154	11155	-
11155	11156	-
11156	11157	-
11157	11158	-
11158	11159	-
11159	11160	-
11160	11161	-

**Текстовое описание местоположения границ
населенных пунктов, территориальных зон, особо охраняемых природных
территорий, зон с особыми условиями использования территорий**

Прохождение границы		Описание прохождения границы
от точки	до точки	
1	2	3
11161	11162	-
11162	11163	-
11163	11164	-
11164	11165	-
11165	11166	-
11166	11167	-
11167	11168	-
11168	11169	-
11169	11170	-
11170	11171	-
11171	11172	-
11172	11173	-
11173	11174	-
11174	11175	-
11175	11176	-
11176	11177	-
11177	11178	-
11178	11179	-
11179	11180	-
11180	11181	-
11181	11182	-
11182	11183	-
11183	11184	-
11184	11185	-
11185	11186	-
11186	11187	-
11187	11188	-
11188	11189	-
11189	11190	-
11190	11191	-
11191	11192	-
11192	11193	-
11193	11194	-
11194	11195	-
11195	11196	-
11196	11197	-

**Текстовое описание местоположения границ
населенных пунктов, территориальных зон, особо охраняемых природных
территорий, зон с особыми условиями использования территорий**

Прохождение границы		Описание прохождения границы
от точки	по точке	
1	2	3
11197	11198	-
11198	11199	-
11199	11200	-
11200	11201	-
11201	11202	-
11202	11203	-
11203	11204	-
11204	11205	-
11205	11206	-
11206	11207	-
11207	11208	-
11208	11209	-
11209	11210	-
11210	11211	-
11211	11212	-
11212	11213	-
11213	11214	-
11214	11215	-
11215	11216	-
11216	11217	-
11217	11218	-
11218	11219	-
11219	11220	-
11220	11221	-
11221	11222	-
11222	11223	-
11223	11224	-
11224	11225	-
11225	11226	-
11226	11227	-
11227	11228	-
11228	11125	-
11229	11230	-
11230	11231	-
11231	11232	-
11232	11233	-

**Текстовое описание местоположения границ
населенных пунктов, территориальных зон, особо охраняемых природных
территорий, зон с особыми условиями использования территорий**

Прохождение границы		Описание прохождения границы
от точки	до точки	
1	2	3
11233	11234	-
11234	11235	-
11235	11236	-
11236	11237	-
11237	11238	-
11238	11229	-
11239	11240	-
11240	11241	-
11241	11242	-
11242	11243	-
11243	11244	-
11244	11245	-
11245	11246	-
11246	11247	-
11247	11248	-
11248	11249	-
11249	11250	-
11250	11251	-
11251	11252	-
11252	11253	-
11253	11254	-
11254	11239	-
11255	11256	-
11256	11257	-
11257	11258	-
11258	11259	-
11259	11260	-
11260	11261	-
11261	11262	-
11262	11263	-
11263	11264	-
11264	11265	-
11265	11266	-
11266	11267	-
11267	11268	-
11268	11269	-

**Текстовое описание местоположения границ
населенных пунктов, территориальных зон, особо охраняемых природных
территорий, зон с особыми условиями использования территорий**

Прохождение границы		Описание прохождения границы
от точки	до точки	
1	2	3
11269	11270	-
11270	11271	-
11271	11272	-
11272	11273	-
11273	11274	-
11274	11275	-
11275	11276	-
11276	11277	-
11277	11278	-
11278	11279	-
11279	11280	-
11280	11281	-
11281	11282	-
11282	11283	-
11283	11284	-
11284	11285	-
11285	11286	-
11286	11287	-
11287	11288	-
11288	11289	-
11289	11290	-
11290	11255	-
11291	11292	-
11292	11293	-
11293	11294	-
11294	11295	-
11295	11296	-
11296	11297	-
11297	11298	-
11298	11299	-
11299	11300	-
11300	11301	-
11301	11302	-
11302	11303	-
11303	11304	-
11304	11305	-

**Текстовое описание местоположения границ
населенных пунктов, территориальных зон, особо охраняемых природных
территорий, зон с особыми условиями использования территорий**

Прохождение границы		Описание прохождения границы
от точки	до точки	
1	2	3
11305	11306	-
11306	11307	-
11307	11308	-
11308	11309	-
11309	11310	-
11310	11311	-
11311	11312	-
11312	11313	-
11313	11314	-
11314	11315	-
11315	11316	-
11316	11317	-
11317	11318	-
11318	11319	-
11319	11320	-
11320	11321	-
11321	11322	-
11322	11323	-
11323	11324	-
11324	11325	-
11325	11326	-
11326	11327	-
11327	11328	-
11328	11329	-
11329	11330	-
11330	11331	-
11331	11332	-
11332	11333	-
11333	11334	-
11334	11335	-
11335	11336	-
11336	11337	-
11337	11338	-
11338	11339	-
11339	11340	-
11340	11341	-

**Текстовое описание местоположения границ
населенных пунктов, территориальных зон, особо охраняемых природных
территорий, зон с особыми условиями использования территорий**

Прохождение границы		Описание прохождения границы
от точки	до точки	
1	2	3
11341	11342	-
11342	11343	-
11343	11344	-
11344	11345	-
11345	11346	-
11346	11347	-
11347	11348	-
11348	11349	-
11349	11350	-
11350	11351	-
11351	11352	-
11352	11353	-
11353	11354	-
11354	11355	-
11355	11356	-
11356	11357	-
11357	11358	-
11358	11359	-
11359	11360	-
11360	11361	-
11361	11362	-
11362	11363	-
11363	11364	-
11364	11365	-
11365	11366	-
11366	11367	-
11367	11368	-
11368	11369	-
11369	11370	-
11370	11371	-
11371	11372	-
11372	11373	-
11373	11374	-
11374	11375	-
11375	11376	-
11376	11377	-

**Текстовое описание местоположения границ
населенных пунктов, территориальных зон, особо охраняемых природных
территорий, зон с особыми условиями использования территорий**

Прохождение границы		Описание прохождения границы
от точки	до точки	
1	2	3
11377	11378	-
11378	11379	-
11379	11380	-
11380	11381	-
11381	11382	-
11382	11383	-
11383	11384	-
11384	11385	-
11385	11386	-
11386	11387	-
11387	11388	-
11388	11389	-
11389	11390	-
11390	11391	-
11391	11392	-
11392	11393	-
11393	11394	-
11394	11395	-
11395	11396	-
11396	11397	-
11397	11398	-
11398	11399	-
11399	11400	-
11400	11401	-
11401	11402	-
11402	11403	-
11403	11404	-
11404	11405	-
11405	11406	-
11406	11407	-
11407	11408	-
11408	11409	-
11409	11410	-
11410	11411	-
11411	11412	-
11412	11413	-

**Текстовое описание местоположения границ
населенных пунктов, территориальных зон, особо охраняемых природных
территорий, зон с особыми условиями использования территорий**

Прохождение границы		Описание прохождения границы
от точки	до точки	
1	2	3
11413	11414	-
11414	11415	-
11415	11416	-
11416	11417	-
11417	11418	-
11418	11419	-
11419	11420	-
11420	11421	-
11421	11422	-
11422	11423	-
11423	11424	-
11424	11425	-
11425	11426	-
11426	11427	-
11427	11428	-
11428	11429	-
11429	11430	-
11430	11431	-
11431	11432	-
11432	11433	-
11433	11434	-
11434	11435	-
11435	11436	-
11436	11437	-
11437	11438	-
11438	11439	-
11439	11440	-
11440	11441	-
11441	11442	-
11442	11443	-
11443	11444	-
11444	11445	-
11445	11446	-
11446	11447	-
11447	11448	-
11448	11449	-

**Текстовое описание местоположения границ
населенных пунктов, территориальных зон, особо охраняемых природных
территорий, зон с особыми условиями использования территорий**

Прохождение границы		Описание прохождения границы
от точки	до точки	
1	2	3
11449	11450	-
11450	11451	-
11451	11452	-
11452	11453	-
11453	11454	-
11454	11455	-
11455	11456	-
11456	11457	-
11457	11458	-
11458	11459	-
11459	11460	-
11460	11461	-
11461	11462	-
11462	11463	-
11463	11464	-
11464	11465	-
11465	11466	-
11466	11467	-
11467	11468	-
11468	11469	-
11469	11470	-
11470	11471	-
11471	11472	-
11472	11473	-
11473	11474	-
11474	11475	-
11475	11476	-
11476	11477	-
11477	11478	-
11478	11479	-
11479	11480	-
11480	11481	-
11481	11482	-
11482	11483	-
11483	11484	-
11484	11485	-

**Текстовое описание местоположения границ
населенных пунктов, территориальных зон, особо охраняемых природных
территорий, зон с особыми условиями использования территорий**

Прохождение границы		Описание прохождения границы
от точки	до точки	
1	2	3
11485	11486	-
11486	11487	-
11487	11488	-
11488	11489	-
11489	11490	-
11490	11491	-
11491	11492	-
11492	11493	-
11493	11494	-
11494	11495	-
11495	11496	-
11496	11497	-
11497	11498	-
11498	11499	-
11499	11500	-
11500	11501	-
11501	11502	-
11502	11503	-
11503	11504	-
11504	11505	-
11505	11506	-
11506	11507	-
11507	11508	-
11508	11509	-
11509	11510	-
11510	11511	-
11511	11512	-
11512	11513	-
11513	11514	-
11514	11515	-
11515	11516	-
11516	11517	-
11517	11518	-
11518	11519	-
11519	11520	-
11520	11521	-

**Текстовое описание местоположения границ
населенных пунктов, территориальных зон, особо охраняемых природных
территорий, зон с особыми условиями использования территорий**

Прохождение границы		Описание прохождения границы
от точки	по точке	
1	2	3
11521	11522	-
11522	11523	-
11523	11524	-
11524	11525	-
11525	11526	-
11526	11527	-
11527	11528	-
11528	11529	-
11529	11530	-
11530	11291	-
11531	11532	-
11532	11533	-
11533	11534	-
11534	11535	-
11535	11536	-
11536	11537	-
11537	11538	-
11538	11539	-
11539	11531	-
11540	11541	-
11541	11542	-
11542	11543	-
11543	11544	-
11544	11540	-
11545	11546	-
11546	11547	-
11547	11548	-
11548	11549	-
11549	11550	-
11550	11551	-
11551	11552	-
11552	11553	-
11553	11554	-
11554	11555	-
11555	11556	-
11556	11557	-

**Текстовое описание местоположения границ
населенных пунктов, территориальных зон, особо охраняемых природных
территорий, зон с особыми условиями использования территорий**

Прохождение границы		Описание прохождения границы
от точки	до точки	
1	2	3
11557	11558	-
11558	11559	-
11559	11560	-
11560	11561	-
11561	11562	-
11562	11563	-
11563	11564	-
11564	11565	-
11565	11566	-
11566	11567	-
11567	11568	-
11568	11569	-
11569	11570	-
11570	11571	-
11571	11572	-
11572	11573	-
11573	11574	-
11574	11575	-
11575	11576	-
11576	11577	-
11577	11578	-
11578	11579	-
11579	11580	-
11580	11581	-
11581	11582	-
11582	11583	-
11583	11584	-
11584	11585	-
11585	11586	-
11586	11587	-
11587	11588	-
11588	11589	-
11589	11590	-
11590	11591	-
11591	11592	-
11592	11593	-

**Текстовое описание местоположения границ
населенных пунктов, территориальных зон, особо охраняемых природных
территорий, зон с особыми условиями использования территорий**

Прохождение границы		Описание прохождения границы
от точки	до точки	
1	2	3
11593	11594	-
11594	11595	-
11595	11596	-
11596	11597	-
11597	11598	-
11598	11599	-
11599	11600	-
11600	11601	-
11601	11602	-
11602	11603	-
11603	11604	-
11604	11605	-
11605	11606	-
11606	11607	-
11607	11608	-
11608	11609	-
11609	11610	-
11610	11611	-
11611	11612	-
11612	11613	-
11613	11614	-
11614	11615	-
11615	11616	-
11616	11617	-
11617	11618	-
11618	11619	-
11619	11620	-
11620	11621	-
11621	11622	-
11622	11623	-
11623	11624	-
11624	11625	-
11625	11626	-
11626	11627	-
11627	11628	-
11628	11629	-

**Текстовое описание местоположения границ
населенных пунктов, территориальных зон, особо охраняемых природных
территорий, зон с особыми условиями использования территорий**

Прохождение границы		Описание прохождения границы
от точки	до точки	
1	2	3
11629	11630	-
11630	11631	-
11631	11632	-
11632	11633	-
11633	11634	-
11634	11635	-
11635	11636	-
11636	11637	-
11637	11638	-
11638	11639	-
11639	11640	-
11640	11641	-
11641	11642	-
11642	11643	-
11643	11644	-
11644	11645	-
11645	11646	-
11646	11647	-
11647	11648	-
11648	11649	-
11649	11650	-
11650	11651	-
11651	11652	-
11652	11653	-
11653	11654	-
11654	11655	-
11655	11656	-
11656	11657	-
11657	11658	-
11658	11659	-
11659	11660	-
11660	11661	-
11661	11662	-
11662	11663	-
11663	11664	-
11664	11665	-

**Текстовое описание местоположения границ
населенных пунктов, территориальных зон, особо охраняемых природных
территорий, зон с особыми условиями использования территорий**

Прохождение границы		Описание прохождения границы
от точки	до точки	
1	2	3
11665	11666	-
11666	11667	-
11667	11668	-
11668	11545	-
11669	11670	-
11670	11671	-
11671	11672	-
11672	11673	-
11673	11674	-
11674	11675	-
11675	11676	-
11676	11677	-
11677	11678	-
11678	11679	-
11679	11680	-
11680	11681	-
11681	11682	-
11682	11683	-
11683	11684	-
11684	11685	-
11685	11686	-
11686	11687	-
11687	11688	-
11688	11689	-
11689	11690	-
11690	11691	-
11691	11692	-
11692	11693	-
11693	11694	-
11694	11695	-
11695	11696	-
11696	11697	-
11697	11698	-
11698	11699	-
11699	11700	-
11700	11701	-

**Текстовое описание местоположения границ
населенных пунктов, территориальных зон, особо охраняемых природных
территорий, зон с особыми условиями использования территорий**

Прохождение границы		Описание прохождения границы
от точки	до точки	
1	2	3
11701	11702	-
11702	11703	-
11703	11704	-
11704	11705	-
11705	11706	-
11706	11707	-
11707	11708	-
11708	11709	-
11709	11710	-
11710	11711	-
11711	11712	-
11712	11713	-
11713	11714	-
11714	11669	-
11715	11716	-
11716	11717	-
11717	11718	-
11718	11719	-
11719	11720	-
11720	11721	-
11721	11722	-
11722	11723	-
11723	11724	-
11724	11725	-
11725	11726	-
11726	11727	-
11727	11728	-
11728	11729	-
11729	11730	-
11730	11731	-
11731	11715	-
11732	11733	-
11733	11734	-
11734	11735	-
11735	11736	-
11736	11737	-

**Текстовое описание местоположения границ
населенных пунктов, территориальных зон, особо охраняемых природных
территорий, зон с особыми условиями использования территорий**

Прохождение границы		Описание прохождения границы
от точки	до точки	
1	2	3
11737	11738	-
11738	11739	-
11739	11740	-
11740	11741	-
11741	11742	-
11742	11743	-
11743	11744	-
11744	11745	-
11745	11746	-
11746	11747	-
11747	11748	-
11748	11749	-
11749	11732	-
11750	11751	-
11751	11752	-
11752	11753	-
11753	11754	-
11754	11755	-
11755	11756	-
11756	11757	-
11757	11758	-
11758	11759	-
11759	11760	-
11760	11761	-
11761	11762	-
11762	11763	-
11763	11750	-
11764	11765	-
11765	11766	-
11766	11767	-
11767	11768	-
11768	11769	-
11769	11770	-
11770	11771	-
11771	11764	-
11772	11773	-

**Текстовое описание местоположения границ
населенных пунктов, территориальных зон, особо охраняемых природных
территорий, зон с особыми условиями использования территорий**

Прохождение границы		Описание прохождения границы
от точки	до точки	
1	2	3
11773	11774	-
11774	11775	-
11775	11776	-
11776	11777	-
11777	11778	-
11778	11779	-
11779	11780	-
11780	11781	-
11781	11772	-
11782	11783	-
11783	11784	-
11784	11785	-
11785	11786	-
11786	11787	-
11787	11788	-
11788	11789	-
11789	11790	-
11790	11791	-
11791	11792	-
11792	11793	-
11793	11794	-
11794	11795	-
11795	11796	-
11796	11797	-
11797	11798	-
11798	11799	-
11799	11800	-
11800	11801	-
11801	11802	-
11802	11803	-
11803	11804	-
11804	11805	-
11805	11806	-
11806	11807	-
11807	11808	-
11808	11809	-

**Текстовое описание местоположения границ
населенных пунктов, территориальных зон, особо охраняемых природных
территорий, зон с особыми условиями использования территорий**

Прохождение границы		Описание прохождения границы
от точки	до точки	
1	2	3
11809	11810	-
11810	11811	-
11811	11812	-
11812	11813	-
11813	11814	-
11814	11815	-
11815	11816	-
11816	11817	-
11817	11818	-
11818	11782	-
11819	11820	-
11820	11821	-
11821	11822	-
11822	11823	-
11823	11824	-
11824	11825	-
11825	11826	-
11826	11827	-
11827	11828	-
11828	11829	-
11829	11830	-
11830	11831	-
11831	11832	-
11832	11833	-
11833	11834	-
11834	11835	-
11835	11836	-
11836	11837	-
11837	11838	-
11838	11839	-
11839	11840	-
11840	11819	-
11841	11842	-
11842	11843	-
11843	11844	-
11844	11845	-

**Текстовое описание местоположения границ
населенных пунктов, территориальных зон, особо охраняемых природных
территорий, зон с особыми условиями использования территорий**

Прохождение границы		Описание прохождения границы
от точки	по точке	
1	2	3
11845	11846	-
11846	11847	-
11847	11848	-
11848	11849	-
11849	11850	-
11850	11851	-
11851	11852	-
11852	11841	-
11853	11854	-
11854	11855	-
11855	11856	-
11856	11857	-
11857	11858	-
11858	11859	-
11859	11860	-
11860	11861	-
11861	11853	-
11862	11863	-
11863	11864	-
11864	11865	-
11865	11866	-
11866	11867	-
11867	11868	-
11868	11869	-
11869	11870	-
11870	11871	-
11871	11872	-
11872	11873	-
11873	11874	-
11874	11875	-
11875	11876	-
11876	11877	-
11877	11878	-
11878	11879	-
11879	11880	-
11880	11881	-

**Текстовое описание местоположения границ
населенных пунктов, территориальных зон, особо охраняемых природных
территорий, зон с особыми условиями использования территорий**

Прохождение границы		Описание прохождения границы
от точки	до точки	
1	2	3
11881	11882	-
11882	11883	-
11883	11884	-
11884	11885	-
11885	11886	-
11886	11887	-
11887	11888	-
11888	11889	-
11889	11890	-
11890	11891	-
11891	11892	-
11892	11893	-
11893	11894	-
11894	11895	-
11895	11896	-
11896	11897	-
11897	11898	-
11898	11899	-
11899	11900	-
11900	11901	-
11901	11902	-
11902	11903	-
11903	11904	-
11904	11905	-
11905	11906	-
11906	11862	-
11907	11908	-
11908	11909	-
11909	11910	-
11910	11911	-
11911	11912	-
11912	11913	-
11913	11914	-
11914	11915	-
11915	11916	-
11916	11907	-

**Текстовое описание местоположения границ
населенных пунктов, территориальных зон, особо охраняемых природных
территорий, зон с особыми условиями использования территорий**

Прохождение границы		Описание прохождения границы
от точки	по точке	
1	2	3
11917	11918	-
11918	11919	-
11919	11920	-
11920	11921	-
11921	11922	-
11922	11923	-
11923	11917	-
11924	11925	-
11925	11926	-
11926	11927	-
11927	11928	-
11928	11929	-
11929	11930	-
11930	11931	-
11931	11932	-
11932	11933	-
11933	11934	-
11934	11935	-
11935	11936	-
11936	11937	-
11937	11938	-
11938	11939	-
11939	11940	-
11940	11941	-
11941	11942	-
11942	11943	-
11943	11944	-
11944	11945	-
11945	11946	-
11946	11947	-
11947	11948	-
11948	11949	-
11949	11950	-
11950	11951	-
11951	11952	-
11952	11953	-

**Текстовое описание местоположения границ
населенных пунктов, территориальных зон, особо охраняемых природных
территорий, зон с особыми условиями использования территорий**

Прохождение границы		Описание прохождения границы
от точки	до точки	
1	2	3
11953	11954	-
11954	11955	-
11955	11956	-
11956	11957	-
11957	11958	-
11958	11959	-
11959	11960	-
11960	11961	-
11961	11962	-
11962	11963	-
11963	11924	-
11964	11965	-
11965	11966	-
11966	11967	-
11967	11968	-
11968	11969	-
11969	11970	-
11970	11971	-
11971	11972	-
11972	11973	-
11973	11974	-
11974	11975	-
11975	11976	-
11976	11977	-
11977	11978	-
11978	11979	-
11979	11980	-
11980	11981	-
11981	11982	-
11982	11983	-
11983	11964	-